







Užsakovas	<b>AB „Amber Grid“</b> Laisvės pr. 10, Vilnius LT-04215
Projekto pavadinimas	<b>Šilutės rajono savivaldybės teritorijoje esančių magistralinių dujotiekių ir susijusios infrastruktūros apsaugos zonų plano aiškinamasis raštas</b>
Projekto numeris	<b>AT-22T-1874</b>
Išleidimo data	<b>2023</b>

<b>UAB „ATAMIS“</b>	TERITORIJŲ PLANAVIMO PADALINIO VADOVĖ  PROJEKTO VADOVĖ	<b>ELEONORA GRABLEVSKIENĖ</b> Atestato Nr. TVP 0081  <b>ASTA ANIKĖNIENĖ</b> Kvalifikacijos pažymėjimo Nr. 2M-M-2020	
---------------------	---	--	--

**Plano rengėjai:**

	<p><b>UAB „Atamis“</b> Žirmūnų g. 139-319, LT 09120 Vilnius Įm. kodas 300564438</p> <p><i>Projekto dalies vadovė</i> <i>Asta Anikėnienė</i> <i>El. paštas: <a href="mailto:a.anikeniene@atamis.lt">a.anikeniene@atamis.lt</a></i> <i>Tel.: +370 614 32520</i></p>
---	---

**Teritorijų planavimo dokumentą parengusių specialistų sąrašas:**

<b>Eil. Nr.</b>	<b>Pareigos</b>	<b>Vardas Pavardė</b>	<b>Parašas</b>
1.	PV	Asta Anikėnienė	
2.	PDV	Eleonora Grablevskienė	
3.	Vyr. inžinierė	Elena Romanovska	

## TURINYS

<b>ĮVADAS</b> .....	<b>4</b>
<b>1. PLANO RENGIMAS</b> .....	<b>6</b>
<b>2. PLANO VIEŠINIMO IR TVIRTINIMO PROCEDŪROS</b> .....	<b>16</b>
<b>1 PRIEDAS</b> .....	<b>18</b>
1 lentelė. Šilutės rajono savivaldybės teritorijoje esančių magistralinių dujotiekių ir Susijusios infrastruktūros apsaugos zonų plano suvestiniai duomenys.....	19
2 lentelė. Laisvos valstybinės žemės teritorijos, kuriose nustatomos MD ir elektros tinklų apsaugos zonos .....	45
<b>2 PRIEDAS</b> .....	<b>49</b>
1 lentelė. Žemės sklypų, kurie patenka į Plane nustatomas magistralinių dujotiekių ir Susijusios infrastruktūros apsaugos zonas, duomenys .....	50
<b>GRAFINĖ DALIS</b> .....	<b>60</b>

## IVADAS

**Plano pavadinimas** – Šilutės rajono savivaldybės teritorijoje esančių magistralinių dujotiekių ir susijusios infrastruktūros apsaugos zonų planas (toliau – **Planas**).

**Plano objektas:**

1. magistralinio dujotiekių vamzdynas (Tauragė – Klaipėda II etapas), kurio unikalus Nr. 4400-2769-9894 (statybos pabaigos metai 2013);
2. magistralinio dujotiekių vamzdynas (Tauragė – Klaipėda III etapas), kurio unikalus Nr. 4400-2771-1997 (statybos pabaigos metai 2013);
3. kita susijusi infrastruktūra (elektros tinklai (įskaitant katodinės apsaugos)) (toliau – **Susijusi infrastruktūra**).

**Plano teritorija** – Planas rengiamas magistralinio dujotiekių (toliau – **MD**) ir Susijusios infrastruktūros objektams, esantiems Šilutės rajono savivaldybės Gardamo, Saugų, Šilutės, Vainuto ir Žemaičių Naumiesčio seniūnijų teritorijose.

**Plano iniciatorius** – AB „Amber Grid“, Laisvės pr. 10, Vilnius LT-04215, tel. +370 5 236 0855, el. paštas [info@ambergrid.lt](mailto:info@ambergrid.lt), interneto svetainė <https://www.ambergrid.lt>). Už šio plano sprendinių rengimo vykdymą atsakingas asmuo – vyresnioji inžinierė Rūta Bastikaitienė, tel. +370 640 42 750, el. paštas [r.bastikaitiene@ambergrid.lt](mailto:r.bastikaitiene@ambergrid.lt).

**Plano rengėjas** – UAB „Atamis“, juridinio asmens kodas 300564438, Žirmūnų g. 139 A, LT-09120 Vilnius, interneto svetainės adresas [www.atamis.lt](http://www.atamis.lt), atsakingas asmuo – Projekto vadovė Asta Anikėnienė (kvalifikacijos pažymėjimas Nr. 2M-M-2020, išduotas Nacionalinės žemės tarnybos prie Žemės ūkio ministerijos direktoriaus 2014 m. balandžio 17 d. įsakymu Nr. 1P-(1.3.)-151), tel. +370 614 32520, el. paštas [a.anikeniene@atamis.lt](mailto:a.anikeniene@atamis.lt).

**Plano rengimo pagrindas** – AB „Amber Grid“ ir UAB „Atamis“ 2022 m. sausio 3 d. paslaugų pirkimo – pardavimo sutartis Nr. 553093(7)/AT-22T-1874.

**Plano tikslas** – parengti Šilutės rajono savivaldybės teritorijoje esančių MD ir Susijusios infrastruktūros apsaugos zonų planą (nerengiant teritorijų planavimo dokumento ar žemės valdos projekto).

Plano rengėjas yra atsakingas už tinkamą apsaugos zonų nurodymą ir šių apsaugos zonų pažymėjimą plane.

**Teisinis pagrindas.** Planas rengiamas vadovaujantis:

1. Lietuvos Respublikos (toliau – **LR**) specialiųjų žemės naudojimo sąlygų įstatymu (toliau – **SŽNS įstatymas**);
2. LR žemės įstatymu;
3. LR miškų įstatymu;
4. LR nekilnojamojo turto kadastro įstatymu;
5. LR nekilnojamojo turto kadastro nuostatais (toliau – **Nekilnojamojo turto kadastro nuostatai**);
6. LR nekilnojamojo turto registro įstatymu;
7. LR nekilnojamojo turto registro nuostatais;
8. LR energetikos ministro 2020 m. spalio 13 d. įsakymu Nr. 1-339 patvirtintu Elektros tinklų, magistralinių dujotiekių ir naftotiekių (produktotiekių), skirstomųjų dujotiekių, šilumos perdavimo tinklų apsaugos zonų, magistralinių dujotiekių vietovės klasių teritorijų planų rengimo (nerengiant teritorijų planavimo dokumento ar žemės valdos projekto) ir tvirtinimo tvarkos aprašu (toliau – **Tvarkos aprašas**);
9. LR Vyriausybės 2020 m. balandžio 1 d. nutarimu Nr. 339 patvirtinta Kompensacijos dėl specialiųjų žemės naudojimo sąlygų taikymo LR specialiųjų žemės naudojimo sąlygų įstatyme nurodytose teritorijose, nustatytose tenkinant viešąjį interesą, apskaičiavimo ir išmokėjimo metodika (toliau – **Metodika**);
10. LR žemės ūkio ministro 2019 m. gruodžio 16 d. įsakymu Nr. 3D-700 „Dėl Teritorijų, kuriose taikomos specialiosios žemės naudojimo sąlygos, erdvinių duomenų rinkinio specifikacijos patvirtinimo“ (toliau – **Specifikacija**);
11. kitais teisės aktų reikalavimais.

## 1. PLANO RENGIMAS

Remiantis Tvarkos aprašo 2 punkto nuostatomis, Planas rengiamas ir objektų apsaugos zonos jame nustatomos nerengiant teritorijų planavimo dokumento ar žemės valdos projekto tenkinant viešąjį interesą pagal SŽNS įstatymo 7 straipsnio 3 dalį, kai žemės savininkų ir/ar valstybinės bei savivaldybių žemės patikėtinių sutikimai neprivalomai ir objektų apsaugos zonos nustatomos MD bei susijusiai infrastruktūrai. Vadovaujantis Tvarkos aprašo 4 punkto nuostatomis, rengiamas vienas Planas tarpusavyje susijusiems skirtingų rūšių objektams, kadangi plano iniciatorius yra tas pats asmuo.

Šiuo planu MD vietovės klasių teritorijos nėra nustatomos. Šių teritorijų nustatymui bus rengiamas atskiras planas.

Plano iniciatorius – Lietuvos gamtinių dujų perdavimo sistemos operatorius, atsakingas už gamtinių dujų perdavimą (transportavimą aukšto slėgio vamzdynais) sistemos naudotojams, gamtinių dujų infrastruktūros eksploatavimą, priežiūrą ir plėtojimą, veikiantis pagal Valstybinės energetikos reguliavimo tarybos 2015-04-10 išduotą gamtinių dujų perdavimo veiklos licenciją Nr. L2-3 (GDP). Vadovaujantis SŽNS įstatymo nuostatomis, turi pareigą atlikti žymas, registruoti MD ir Susijusios infrastruktūros objektų, įrengtų iki SŽNS įstatymo įsigaliojimo dienos, apsaugos zonas Nekilnojamojo turto registre (toliau – NTR) ir Nekilnojamojo turto kadastre (toliau – NTK). Planas rengiamas Plano iniciatoriaus sprendimu.

Į Plano sprendinius neįtraukiami kitų MD įrenginių ir statinių (stočių, uždarymo įtaisų, valymo ir diagnostavimo įtaisų paleidimo ir priėmimo kamerų, išskyrus katodinius apsaugos įrenginius) aptvertose vidinėse teritorijose esantys Plano iniciatoriui priklausantys objektai, kai visas šių teritorijų užimamas plotas yra Plano iniciatoriui priklausančiuose ar naudojamuose žemės sklypuose. Atitinkamai Plano sprendiniais netikslinamos šiai su MD susijusiai infrastruktūrai (elektros įžeminimo linijoms, apšvietimo tinklams ir kt.) nustatytos teritorijos, kuriose taikomos specialiosios žemės naudojimo sąlygos.

Vadovaujantis Tvarkos aprašo 8 punkto nuostatomis, Planas parengtas, naudojant šiuos aktualius duomenis:

Plano iniciatoriaus pateiktą aktualią MD ir Susijusios infrastruktūros objektų faktinės padėties grafinių duomenų informaciją (MD ir Susijusios infrastruktūros objektai Plano brėžinyje žymimi vadovaujantis Tvarkos aprašo reikalavimais, nurodytu iki 0,5 m tikslumu). Vėdinimo vamzdžiui nėra taikoma MD ir naftotiekių (produktotiekių) apsaugos zona, jis vaizduojamas tik informaciniais

tikslais.

- NTR ir NTK duomenis (2022.11.25), VĮ „Registru centras“;
- 2022 metų Lietuvos Respublikos Georeferencinio pagrindo kadastro erdvinių duomenų rinkinį GRPK;
- 2018-2020 metų LR teritorijos M 1:10 000 skaitmeninį rastrinį ortofotografinį žemėlapią ORT10LT;
- LR miškų valstybės kadastro duomenis (2022.12.13), Valstybinė miškų tarnyba.

Plane MD ir Susijusios infrastruktūros objektai atvaizduoti sutartiniais ženklais, kurie reglamentuoti techninių reikalavimų reglamento GKTR 2.11.03:2014 „Topografinių erdvinių objektų rinkinys ir topografinių erdvinių objektų sutartiniai ženklai“ 1 priedo IV skyriuje. Jei šiame nurodytame teisės akte nėra Susijusios infrastruktūros objektams atvaizduoti nustatytų sutartinių ženklų, Plane tokie objektai pažymėti su Plano iniciatoriumi suderintais sutartiniais ženklais.

Plano erdvinių duomenų rinkinys sudarytas vadovaujantis Specifikacija.

Planu nustatomų MD ir Susijusios infrastruktūros apsaugos zonų pločiai atitinka SŽNS įstatyme nustatytus atitinkamus dydžius:

**1. Vadovaujantis SŽNS įstatymo III skyriaus penktojo skirsnio nuostatomis, magistralinių dujotiekių ir naftotiekių (produktotiekių) apsaugos zonos (kodas 107\*) dydžiai ir jose taikomos specialiosios žemės naudojimo sąlygos:**

1.1) MD ir naftotiekių (produktotiekių) vamzdyno apsaugos zona – išilgai vamzdyno trasos esanti žemės juosta, kurios ribos yra po 25 metrus į abi puses nuo vamzdyno ašies, virš šios juostos esanti oro erdvė, po šia juosta esanti žemė bei vanduo virš šio juostos ir po ją;

1.2) Kitų MD ir naftotiekių (produktotiekių) įrenginių ir statinių (stočių, uždarymo įtaisų, valymo ir diagnozavimo įtaisų paleidimo ir priėmimo kamerų, slėgio ribojimo mazgų) apsaugos zona – žemės juosta, kurios ribos yra 25 metrų atstumu aplink teritorijos, kurioje yra šie įrenginiai ar statiniai, aptvėrimą, virš šios juostos esanti oro erdvė ir žemė po šia juosta.

Plane nustatomos MD apsaugos zonos ribose vadovaujantis SŽNS įstatymo 28 straipsniu taikomos šios specialiosios žemės naudojimo sąlygos:

MD apsaugos zonose draudžiama:

- 1) statyti pastatus, išskyrus SŽNS įstatymo 28 straipsnio 2 dalies 2 punkte nurodytus atvejus;

- 2) statyti ir (ar) įrengti sporto, žaidimų aikšteles, stadionus, turgavietes, lauko teatrus ir kitus viešam susibūrimui skirtus inžinerinius statinius ir įrenginius;
- 3) statyti ir (ar) įrengti degalines, pavojingų medžiagų talpyklas, saugyklas ir sąvartynus;
- 4) statyti ir (ar) įrengti visų rūšių transporto priemonių ir (ar) mechanizmų sustojimo vietas, stovėjimo ir saugojimo aikšteles, taip pat tiesti kelius ir geležinkelių kelius išilgai vamzdyno trasos, išskyrus SŽNS įstatymo 28 straipsnio 2 dalies 4 punkte nurodytus atvejus;
- 5) įrengti turistines stovyklavietes, taip pat statyti ir (ar) įrengti bei laikyti vagonėlius, kilnojamuosius namelius, kemperius, palapines ir medžioklės bokštelius;
- 6) 3 metrų atstumu į abi puses nuo vamzdyno išorinės sienelės lygiagrečiai su MD vamzdynu tiesti kitus inžinerinius tinklus, išskyrus SŽNS įstatymo 28 straipsnio 2 dalies 5 punkte nurodytus atvejus;
- 7) 6 metrų atstumu į abi puses nuo vamzdyno ašies, taip pat 6 metrų atstumu aplink talpyklą kondensatui laikyti ir dujoms iš jo pašalinti ir (arba) SŽNS įstatymo 27 straipsnio 3 dalyje nurodytų kitų MD įrenginių aptvėrimą sodinti ir auginti želdinius (išskyrus žolinius augalus), įveisti miškus, parkus, medelynus, pramoninius sodus;
- 8) sandėliuoti bet kokias medžiagas (išskyrus pašarus, energetikos ministro nustatyta tvarka gavus MD savininko ar valdytojo pritarimą ir medžiagas, skirtas MD statybos darbams). Šis reikalavimas negalioja MD, įgilintų ne mažiau kaip 20 metrų nuo vandens telkinio dugno, apsaugos zonose;
- 9) pilti druskas (išskyrus atvejus, kai druska barstomi keliai), chemines medžiagas, kurios gali pakenkti MD, atliekas;
- 10) gadinti, užtvirti ar užversti kelius, skirtus privažiuoti prie MD;
- 11) naudoti ugnį ir atlikti ugnies darbus, įrengti ir naudoti laužavietes, kepsnines, turistines virykles, laikinas lauko pirtis ir kitus atvirus arba uždarus ugnies šaltinius, taip pat bet kokius aukštos temperatūros, galinčius sukelti ugnį, įrenginius, išskyrus SŽNS įstatymo 28 straipsnio 2 dalies 15 punkte nurodytą atvejį;
- 12) ardyti vamzdyno pakrančių tvirtinimus, vandens pralaidas, žemės ir kitus įrenginius, saugančius MD nuo pažeidimų;
- 13) organizuoti renginius, susijusius su žmonių susibūrimu;
- 14) nuleisti inkarus, plaukti su nuleistais inkarais ir kitais vandens telkinių dugną siekiančiais



įrankiais. Šis reikalavimas negalioja MD, įgilintų ne mažiau kaip 20 metrų nuo vandens telkinio dugno, apsaugos zonose;

15) sustoti visų rūšių transporto priemonėms ir (ar) mechanizmams MD apsaugos zonų susikirtimuose su valstybinės reikšmės keliais, išvažinėti žemę, suformuojant vėžes (provėžas), važiuoti esamomis vėžėmis (provėžomis) bet kokiomis transporto priemonėmis ir jų junginiais. Šis reikalavimas netaikomas, kai MD savininkas ar valdytojas atlieka MD eksploatacijos, remonto ar statybos darbus ir kai priešgaisrinės gelbėjimo pajėgos atlieka gaisrų gesinimo ar kitus žmonių paieškos ir gelbėjimo darbus arba pasirengimą šiems darbams;

16) medžiojant naudoti šaunamuosius ginklus, kai MD trasa eina virš žemės paviršiaus ir (ar) yra įrengta perpumpavimo stotis.

Pagal SŽNS įstatymo 28 straipsnio 2 dalį, negavus MD savininko ar valdytojo pritarimo (derinimo) projektui ar numatomai veiklai, MD apsaugos zonose draudžiama:

1) statyti statinius ir (ar) įrengti įrenginius, išskyrus statinius ir įrenginius, kurių statyba (įrengimas) draudžiama (draudžiamas) pagal SŽNS įstatymo 28 straipsnio 1 dalį;

2) statant valstybinio jūrų uosto infrastruktūrą ir suprastruktūrą – statyti pastatus;

3) rekonstruoti, griauti statinius ar išardyti įrenginius, keisti pastato (patalpos, patalpų) ar inžinerinio statinio paskirtį;

4) statant valstybinio jūrų uosto infrastruktūrą ir suprastruktūrą – statyti ir (ar) įrengti transporto priemonių sustojimo vietas, transporto priemonių ar kitų mechanizmų stovėjimo ir saugojimo aikštes, taip pat tiesti kelius ir geležinkelių kelius išilgai vamzdyno trasos;

5) 3 metrų atstumu į abi puses nuo vamzdyno išorinės sienelės lygiagrečiai su MD vamzdynu tiesti drenažo vamzdžius;

6) naudoti žemės gelmių išteklius ir ertmes, vykdyti vandens telkinių gilinimo ir valymo darbus;

7) vykdyti tiesioginius žemės gelmių geologinius tyrimus ir kitus darbus, susijusius su gręžinių, iškasų įrengimu ir grunto bandinių ėmimu;

8) krauti į stirtas šieną, šiaudus, šakas, medieną;

9) priskirti žemę mėgėjų sodų teritorijoms;

10) skirti žuvininkystės plotus, pramoniniu būdu žvejoti ir gaudyti vandens gyvūnus;

11) kapoti ir pjaustyti ledą vandens telkiniuose;

- 12) vykdyti žemės melioravimo, drėkinimo ir sausinimo, kasybos, užtvindymo darbus;
- 13) vykdyti žemės darbus ar požeminius darbus didesniame kaip 0,3 metro gylyje;
- 14) keisti žemės paviršiaus altitudes daugiau kaip 0,3 metro (kasti gruntą arba užpilti papildomą grunto sluoksnį);
- 15) naudoti ugnį ir atlikti ugnies darbus technologiniams procesams vykdyti;
- 16) dirbti smūginiais ir (ar) vibraciją sukeliančiais mechanizmais;
- 17) vykdyti sprogdinimo darbus;
- 18) statyti ir eksploatuoti uosto infrastruktūrą ir suprastruktūrą;
- 19) kirsti ir (ar) kapoti želdinius (išskyrus žolinius augalus);
- 20) būti aptvertų MD įrenginių teritorijose;
- 21) važiuoti krovininėmis transporto priemonėmis, jų junginiais ir kitais mechanizmais neįrengus kelio.

MD savininkas ar valdytojas nepritaria projektui ar numatomai veiklai, jeigu SŽNS įstatymo 28 straipsnio 2 dalyje nurodyti darbai pažeis MD techninės saugos reikalavimus ir (ar) kels pavojų aplinkai, žmonių turtui, jų gyvybei ar sveikatai.

SŽNS įstatymo 28 straipsnio 1 ir 2 dalyse nurodyti draudimai netaikomi MD, kurio atžvilgiu nustatyta MD apsaugos zona, savininkui tiek, kiek tai reikalinga MD statybai, rekonstravimui, remontui, modernizavimui, naudojimui, techninei priežiūrai, eksploatavimui, apsaugai ir (ar) kitoms MD savininkui įstatymais priskirtoms funkcijoms vykdyti.

## **2. Vadovaujantis SŽNS įstatymo III skyriaus ketvirto skirsnio nuostatomis, elektros tinklų apsaugos zonos (kodas 106\*) dydžiai ir jose taikomos specialiosios žemės naudojimosąlygos:**

2.1) Požeminių kabelių linijos apsaugos zona – išilgai požeminių kabelių linijos esanti žemės juosta, kurios ribos yra po vieną metrą į abi puses nuo šios linijos, vanduo virš jos ir žemė po šia juosta.

Plane nustatomos elektros tinklų apsaugos zonos ribose vadovaujantis SŽNS įstatymo 25 straipsniu taikomos šios specialiosios žemės naudojimo sąlygos:

Elektros tinklų apsaugos zonose draudžiama:

- 1) statyti ir (ar) įrengti stadionus, sporto, žaidimų aikšteles, turgavietes, pavojingų medžiagų talpyklas ir saugyklas, sąvartynus, viešojo transporto stoteles;

2) statyti ir (ar) įrengti visų rūšių transporto priemonių ir (ar) mechanizmų stovėjimo ir saugojimo aikšteles oro linijų apsaugos zonose;

3) organizuoti renginius, susijusius su žmonių susibūrimu;

4) gadinti, užtvirti aružversti kelius, skirtus privažiuoti prie elektros tinklų;

5) laidyti aitvarus ir skraidymo aparatų sportinius modelius, skraidyti bet kokio tipo skraidymo aparatais žemiau kaip 30 metrų virš aukščiausio oro linijos laido, išskyrus elektros tinklų naudotojų naudojamus elektros tinklų priežiūrai skirtus skraidymo aparatus;

6) naudoti ugnį ir atlikti ugnies darbus, įrengti bei naudoti laužavietes, kepsnines, turistines virykles, laikinąsias lauko pirtis ir kitus atvirus arba uždarus ugnies šaltinius, taip pat bet kokius aukštos temperatūros, galinčius sukelti ugnį, įrenginius, išskyrus atvejį, nurodytą SŽNS įstatymo 25 straipsnio 2 dalies 8 punkte;

7) sandėliuoti bet kokias medžiagas, išskyrus skirtas elektros tinklų statybos darbams vykdyti.

2.2) pagal SŽNS įstatymo 25 straipsnio 2 dalį, negavus elektros tinklų savininko ar valdytojo pritarimo (derinimo) projektui ar numatomai veiklai, elektros tinklų apsaugos zonose draudžiama:

1) statyti statinius ir (ar) įrengti įrenginius, išskyrus statinius ir įrenginius, kurių statyba draudžiama pagal SŽNS įstatymo 25 straipsnio 1 dalį;

2) keisti pastato (patalpos, patalpų) ar inžinerinio statinio paskirtį;

3) rekonstruoti, griauti statinius ar išardyti įrenginius;

4) įrengti gyvūnų laikymo aikšteles, vielines užtvaras ir metalines tvoras;

5) atlikti įvairius kasybos, dugno gilinimo, žemės kasimo (lyginimo), sprogdinimo, melioravimo, užtvindymo darbus;

6) sodinti, auginti arba kirsti želdinius (išskyrus krūmus ir žolinius augalus);

7) mechanizuotai laistyti žemės ūkio kultūras;

8) naudoti ugnį ir atlikti ugnies darbus technologiniams procesams vykdyti;

9) įrengti visų rūšių transporto priemonių ir kitų mechanizmų stovėjimo aikšteles požeminių kabelių linijų apsaugos zonose;

10) dirbti smūginiais ir (ar) vibraciją sukeliančiais mechanizmais požeminių kabelių linijų

apsaugos zonose;

11) keisti žemės paviršiaus altitudes daugiau kaip 0,3 metro (kasti gruntą arba užpilti papildomą grunto sluoksnį) požeminių ir povandeninių kabelių linijų apsaugos zonose;

12) nuleisti inkarus, plaukti su nuleistais inkarais ir kitais dugną siekiančiais įrankiais povandeninių kabelių linijų apsaugos zonose;

13) įvažiuoti transporto priemonėms ir kitiems mechanizmom, kurių aukštis su kroviniu arba be jo yra daugiau kaip 4,5 metro nuo kelio (žemės) paviršiaus oro linijų ir oro kabelių linijų apsaugos zonoje.

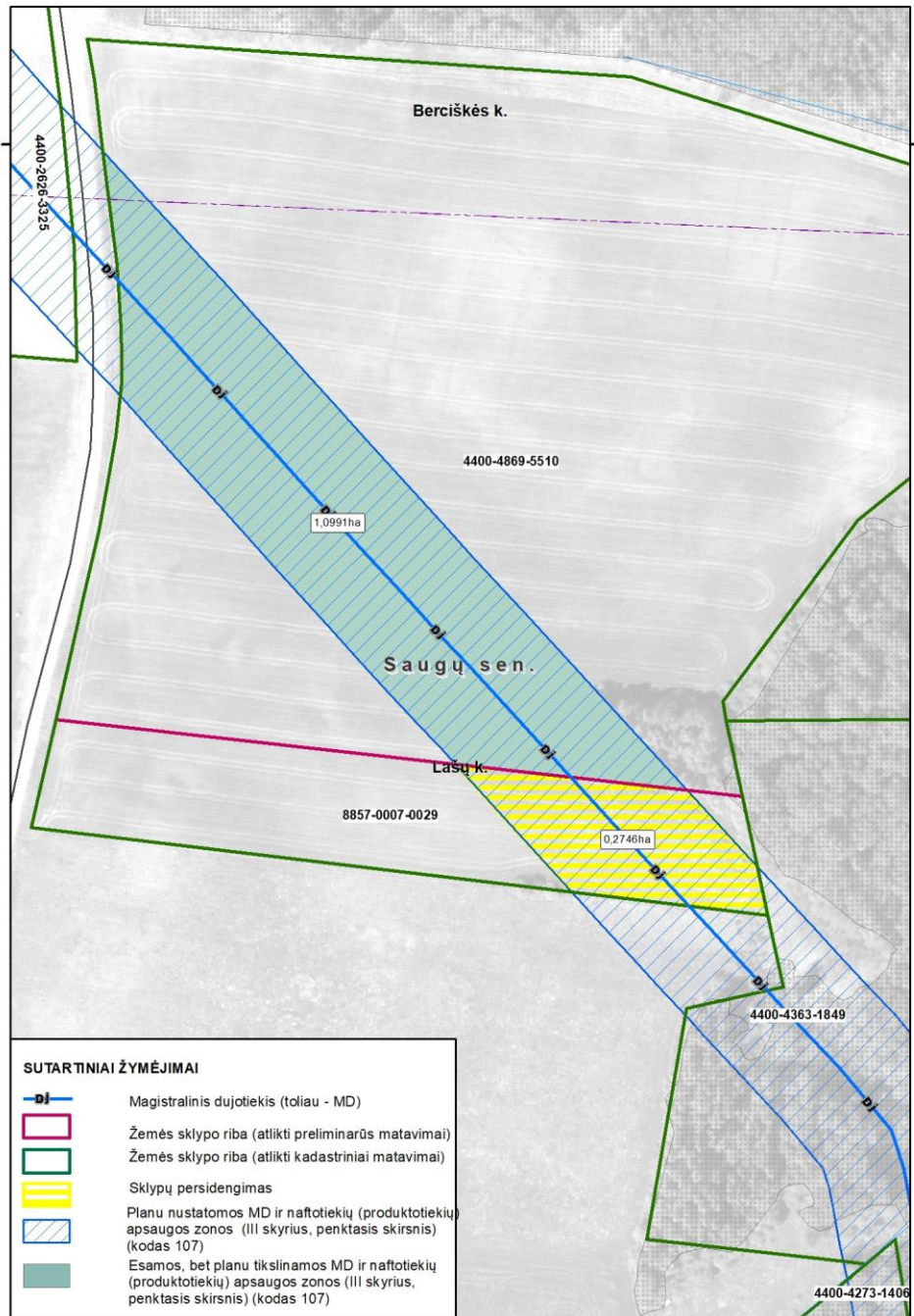
2.3) Elektros tinklų savininkas ar valdytojas nepritaria projektui ar numatomai veiklai, jeigu SŽNS įstatymo 25 straipsnio 2 dalyje nurodyti darbai pažeis elektros tinklų techninės saugos reikalavimus ir (ar) kels pavojų aplinkai, žmonių turtui, jų gyvybei ar sveikatai.

\* **Pastaba:** Kodas, nustatytas 2019 m. gruodžio 16 d. VĮ „Registrų centras“ generalinio direktoriaus įsakymu Nr. VE-633 (1.3 E) patvirtintame Teritorijų, kuriose taikomos specialiosios žemės naudojimo sąlygos, klasifikatoriuje.

Rengiant Plano sprendinius atlikta žemės sklypų, kurie patenka į MD apsaugos zoną ir/ar Susijusios infrastruktūros apsaugos zonas, NTR ir NTK duomenų analizė, bei surinkta informacija apie valstybės žemės plotus, kuriuose žemės sklypai nesuformuoti ir kurie patenka į minėtas apsaugos zonas. Dėl bet kokių priežasčių po Plano patvirtinimo pasikeitus NTR ir NTK įregistruotiems žemės sklypų ar į atskirus žemės sklypus nesuformuotos žemės duomenims visais atvejais (įskaitant, bet neapsiribojant: pertvarkius teritorijas, žemės sklypų ribas, suformavus naujus žemės sklypus ar patikslinus žemės sklypų ribas) Plano sprendiniais nustatytos MD apsaugos zonos ir/ar Susijusios infrastruktūros apsaugos zonos taikomos visoms į jas patenkančioms teritorijoms, žemės sklypams ir į atskirus žemės sklypus nesuformuotai žemei pagal patikslintus duomenis.

Rengiant planą bei analizuojant Šilutės rajono savivaldybės teritorijoje esančių MD ir Susijusios infrastruktūros objektų apsaugos zonose patenkančius NTR ir NTK įregistruotus sklypus, identifikuota 1 vieta, kurioje gretimybę turintys sklypai tarpusavyje persidengia, t.y. sklypo ribos kerta viena kitą.

Nustatytas persidengimas tarp gretimų sklypų (unikalus Nr. 4400-4869-5510, Saugų sen., Lašų k. ir unikalus Nr. 8857-0007-0029, Saugų sen., Berciškės k.) (žiūrėti 1 pav.).



1 pav. Žemės sklypų unikalus Nr. 4400-4869-5510 ir unikalus Nr. 8857-0007-0029 ribų išsidėstymas Planu nustatomų MD ir Susijusios infrastruktūros apsaugos zonų atžvilgiu

Pagal pateiktus VĮ „Registų centras“ duomenis, žemės sklypas, kurio unikalus Nr. 4400-4869-5510 yra suformuotas remiantis kadastriniais matavimais LKS 94 koordinacių sistemoje ir Nekilnojamojo turto registre įregistruotas 2017-12-13, sklypo adresas – Šilutės r. sav., Saugų sen., Lašų k. Žemės sklypas, kurio unikalus Nr. 8857-0007-0029 yra suformuotas remiantis preliminariais matavimais LKS 94 koordinacių sistemoje ir Nekilnojamojo turto registre įregistruotas 1997-09-15, sklypo adresas – Šilutės r. sav., Saugų sen., Berciškės k. Vadovaujantis Lietuvos Respublikos

nekilnojamojo turto registro įstatymo 4 straipsniu bei kitais aukščiau pateiktais įstatymais, Planu nustatomos MD ir naftotiekių (produktotiekių) apsaugos zonos minėtiems sklypams nustatytos individualiai, neatsižvelgiant į persidengiančias žemės sklypų ribas. Šio Plano sprendiniais nustatytos MD ir naftotiekių (produktotiekių) apsaugos zonos taikomos žemės sklypams - unikalus Nr. 4400-4869-5510– 1,3737 ha (Planu tikslinant MD ir naftotiekių (produktotiekių) apsaugos zoną), unikalus Nr. 8857-0007-0029 – 0,2746 ha (Planu tikslinant MD ir naftotiekių (produktotiekių) apsaugos zoną).

Analizuojant Šilutės rajono savivaldybės teritorijoje esančių MD ir Susijusios infrastruktūros objektų apsaugos zonas ir į jas patenkančių NTR įregistruotų sklypų ribas, nustatyta – sklypams (unikalūs Nr.: 4400-0457-7775, 4400-0309-4682, 4400-3164-6005, 4400-0227-7012, 4400-2233-9226, 4400-1546-1400, 4400-4363-1849, 8850-0006-0111, 8812-0003-0161, 4400-4061-4297, 4400-0368-7129, 4400-2544-0015, 4400-0226-7356, 4400-2270-0387, 4400-2097-4830, 4400-2626-3325, 8850-0008-0004, 4400-5357-0513) Planu taikomos apsaugos zonos plotas yra 1 kv. m. mažesnis nei NTR įregistruotas MD apsaugos zonos plotas. Vadovaujantis AB „AMBER GRID“ technikos direktoriaus potvarkiu „Dėl Lietuvos Respublikos specialiųjų žemės naudojimo sąlygų įstatymo nuostatų įgyvendinimo“ (2021 m. rugpjūčio 12 d. Nr. 5-214-11, Vilnius), nutarta, kad įvertinus MD ir (ar) Susijusios infrastruktūros faktinę padėtį, žemės sklypams Nekilnojamojo turto registre NTR įregistruotas MD apsaugos zonos plotas turi būti – **patikslinamas** tais atvejais, kai nustatoma, kad faktinis MD apsaugos zonos plotas yra didesnis nei NTR įregistruotas MD apsaugos zonos plotas; **netikslinamas** tais atvejais, kai nustatoma, kad faktinis MD apsaugos zonos plotas yra nereikšmingai mažesnis nei NTR įregistruotas MD apsaugos zonos plotas (MD apsaugos zonos plotų skirtumas pagal faktinę padėtį ir NTR duomenis yra iki 1 kv. m.) – netikslinamas. Atsižvelgiant į AB „AMBER GRID“ technikos direktoriaus patvirtintą potvarkį, sklypams (unikalūs Nr.: 4400-0457-7775, 4400-0309-4682, 4400-3164-6005, 4400-0227-7012, 4400-2233-9226, 4400-1546-1400, 4400-4363-1849, 8850-0006-0111, 8812-0003-0161, 4400-4061-4297, 4400-0368-7129, 4400-2544-0015, 4400-0226-7356, 4400-2270-0387, 4400-2097-4830, 4400-2626-3325, 8850-0008-0004, 4400-5357-0513) nebus tikslinamas MD apsaugos zonos plotas t. y. galios esamas NTR įregistruotas plotas. Taip pat nustatyta sklypams (unikalūs Nr.: 4400-3122-2763, 4400-2090-8178, 8884-0007-0067, 4400-4219-5433, 4400-1576-6317) Planu taikomos apsaugos zonos plotas yra 1 kv. m. didesnis nei NTR įregistruotas MD apsaugos zonos plotas. Atsižvelgiant į AB „AMBER GRID“ technikos direktoriaus patvirtintą potvarkį sklypams (unikalūs Nr.: 4400-3122-2763, 4400-2090-8178, 8884-0007-0067, 4400-4219-5433, 4400-1576-6317) bus tikslinamas MD apsaugos zonos plotas.

Bendras žemės sklypų, kurie patenka į MD ir Susijusios infrastruktūros apsaugos zonas nagrinėjamoje teritorijoje, skaičius – 378, valstybės žemės plotų skaičius – 85 iš jų:

- bendras žemės sklypų, kuriems **Planu nustatomos** MD ir naftotiekių (produktotiekių) apsaugos zonos (III skyrius, penktasis skirsnis) (kodas 107\*), skaičius – 13, MD nustatomos apsaugos zonos bendras plotas – 3,4071 ha;

- bendras žemės sklypų, kuriems **iregistruotos, bet Planu tikslinamos** MD ir naftotiekių (produktotiekių) apsaugos zonos (III skyrius, penktasis skirsnis) (kodas 107\*), skaičius – 188, MD tikslinamos apsaugos zonos bendras plotas – 139,1395 ha (apsaugos zonos bendras plotas įvertinus NTR duomenų bazėje įregistruotus žemės sklypų plotus).

- bendras žemės sklypų, kuriems **nustatytos ir įregistruotos\*\*** MD ir naftotiekių (produktotiekių) apsaugos zonos (III skyrius, penktasis skirsnis) (kodas 107\*), skaičius – 177, MD nustatytos apsaugos zonos bendras plotas – 95,2791 ha;

**\*\*Pastaba** – žemės sklypai, kuriems MD apsaugos zonos nustatytos ir įregistruotos Plano sprendiniuose nurodomi (žymimi) tik informaciniais tikslais.

- bendras žemės sklypų, kuriems **Planu nustatomos** elektros tinklų apsaugos zonos (III skyrius, ketvirtasis skirsnis) (kodas 106\*) skaičius – 92, nustatomos apsaugos zonos bendras plotas – 0,4979 ha;

- bendras valstybės žemės plotų, kuriems **žemės sklypai nesuformuoti ir kurie patenka į Planu nustatomas** MD ir naftotiekių (produktotiekių) apsaugos zonas (III skyrius, penktasis skirsnis) (kodas 107\*), skaičius – 83, MD nustatomos apsaugos zonos bendras plotas – 7,5245 ha;

- bendras valstybės žemės plotų, kuriems **žemės sklypai nesuformuoti ir kuriems Planu nustatomos** elektros tinklų apsaugos zonos (III skyrius, ketvirtasis skirsnis) (kodas 106\*) skaičius – 17, nustatomos apsaugos zonos bendras plotas – 0,1320 ha.

Konkretizuoti duomenys apie kiekvieną žemės sklypą ir žemės plotą, kuriame žemės sklypai nesuformuoti, ir kuriems reikia nustatyti, patikslinti MD ir/ar Susijusios infrastruktūros apsaugos zonas, pateikiami Aiškinamojo rašto 1 priede.

## 2. PLANO VIEŠINIMO IR TVIRTINIMO PROCEDŪROS

Vadovaujantis Tvarkos aprašo III skirsnio nuostatomis, Plano iniciatorius, Plano rengėjui parengus Planą, kreipiasi į LR energetikos ministeriją (toliau – **EM**) pateikdamas prašymą organizuoti parengto Plano patvirtinimą (toliau – **Prašymas**). EM struktūriniam padalinii, pagal kompetenciją atsakingam už atitinkamai kuruojamą sritį (toliau – **EM struktūrinis padalinys**), priėmus sprendimą teikti planą tvirtinimui, Planas teikiamas tvirtinti energetikos ministrui.

EM struktūrinis padalinys ne vėliau kaip kitą darbo dieną po pranešimo išsiuntimo informuojant Plano iniciatorių apie parengtą ir pateiktą tvirtinti Planą, paskelbia informaciją Energetikos ministerijos interneto svetainėje. Plano iniciatorius informaciją apie parengtą ir pateiktą tvirtinti Planą pateikia Šilutės rajono savivaldybei, ir apie tai informuoja EM struktūrinį padalinį.

Planas teikiamas tvirtinti energetikos ministrui, ir patvirtinamas per 20 darbo dienų nuo Plano iniciatoriaus pranešimo, pateikto EM struktūriniam padalinii, gavimo dienos, tačiau sprendimas tvirtinti Planą negali būti priimtas anksčiau, nei sueina 20 darbo dienų nuo Tvarkos aprašo 19.1 papunktyje nurodytos informacijos paskelbimo nurodytame papunktyje nustatyta tvarka, ir anksčiau, nei sueina 10 darbo dienų nuo Tvarkos aprašo 19.2 papunktyje nurodytos informacijos paskelbimo nurodytame papunktyje nustatyta tvarka. Likus ne mažiau kaip 10 darbo dienų iki planuojamo sprendimo dėl Plano patvirtinimo priėmimo dienos, EM struktūrinis padalinys paskelbia Tvarkos aprašo 19.2 papunktyje nurodytą informaciją apie šio sprendimo projektą EM interneto svetainėje, o Plano iniciatorius informaciją paskelbia kitais Tvarkos aprašo 19.2 papunktyje nurodytais būdais.

Likus ne mažiau kaip 20 darbo dienų iki EM įsakymo dėl Plano patvirtinimo pasirašymo dienos, Plano iniciatorius informaciją apie parengtą ir tvirtinti pateiktą Planą, nurodant Plane nustatomas MD ir Susijusios infrastruktūros apsaugos zonas (nustatomų teritorijų pavadinimą ir dydį (plotį) bei jose taikytinas specialiąsias žemės naudojimo sąlygas arba pateikiant nuorodą, kur su jomis galima susipažinti), paskelbiama Šilutės rajono savivaldybės interneto svetainėje, o EM struktūrinis padalinys organizuoja šios informacijos paskelbimą EM interneto svetainėje.

Likus ne mažiau kaip 10 darbo dienų iki EM įsakymo dėl Plano patvirtinimo pasirašymo dienos, EM sprendimas teikti tvirtinti planą ar nuoroda, kur galima susipažinti su šiuo sprendimu bei Planu, numatoma paskelbti nacionaliniame laikraštyje („Lietuvos Rytas“) ir Šilutės rajono savivaldybės vietiniame laikraštyje („Šilutės naujienos“), Šilutės rajono savivaldybės ir EM interneto svetainėse.

Vadovaujantis SŽNS įstatymo 8 straipsnio nuostatomis, Plano iniciatorius per 5 darbo dienas nuo Plano patvirtinimo dienos, NTK ir NTR tvarkytojui pateikia pranešimą apie naujai nustatytas,



pasikeitusias specialiąsias žemės naudojimo sąlygas, nurodo teritorijas, kuriose šios sąlygos turi būti taikomos kartu su Nekilnojamojo turto kadastro nuostatuose nurodytais Plane nustatytais MD ir Susijusios infrastruktūros teritorijų erdviniais duomenimis ir į jas patenkančių arba nebepatenkančių (kai pasikeitė ar buvo panaikinta anksčiau nustatyta ta pati MD ir Susijusios infrastruktūros apsaugos zona) NTR įregistruotų žemės sklypų unikaliais numeriais ir kitais NTK nuostatuose nurodytais dokumentais.

Plano iniciatorius per 15 darbo dienų nuo Plano patvirtinimo dienos registruotu laišku, įteikiamu pasirašytinai, praneša žemės sklypo, kuriame numatoma taikyti specialiąsias žemės naudojimo sąlygas Plane nustatytoje apsaugos zonoje, savininkui, valstybinės ar savivaldybės žemės patikėtiniui, taip pat fiziniam ar juridiniam asmeniui arba kitai organizacijai ar jų padaliniam, naudojantiems nurodytą žemę pagal NTR įregistruotą sutartį, ir (ar) šioje Plane nustatytoje MD ir Susijusios infrastruktūros apsaugos zonos esančių NTR įregistruotų nekilnojamųjų daiktų savininkams ar patikėtiniams jų deklaruotos gyvenamosios vietos ar buveinės adresu, nurodydamas konkrečias specialiąsias žemės naudojimo sąlygas (Plane nustatytas (patikslintas) MD ir Susijusios infrastruktūros apsaugos zonas) (nustatytų teritorijų pavadinimą ir dydį (plotį) ir jose taikytinas specialiąsias žemės naudojimo sąlygas (arba pateikia nuorodą, kur su jomis galima susipažinti) ir sprendimą, kuriuo buvo patvirtintas atitinkamas Planas. Tuo pačiu raštu informuojama apie teisę kreiptis į konkretų subjektą, šiuo atveju į suinteresuotą ūkinės veiklos, dėl kurios nustatomos MD apsaugos zonos, vykdymu subjektą – AB „Amber Grid“ – (nurodant jo pavadinimą, juridinio asmens arba kitos organizacijos ar jų padalinių kodą, buveinę, kontaktinius duomenis (adresas, telefono numeris, elektroninio pašto adresas) arba fizinio asmens vardą, pavardę, deklaruotą gyvenamąją vietą, kontaktinius duomenis (adresas, telefono numeris, elektroninio pašto adresas) dėl SŽNS įstatymo 13 straipsnio 1 dalyje nurodytos kompensacijos sumokėjimo, išskyrus SŽNS įstatymo 13 straipsnio 5 dalyje, 141 straipsnio 3 ar 5 dalyje nurodytus atvejus, kai kompensacijos nemokamos.

## **1 PRIEDAS**

**1 lentelė. Šilutės rajono savivaldybės teritorijoje esančių magistralinių dujotiekių ir Susijusios infrastruktūros apsaugos zonų plano suvestiniai duomenys**

Eil. Nr.	Žemės sklypo kadastrinis numeris	Žemės sklypo unikalus numeris	Žemės sklypo adresas	Žemės sklypo suformavimo metai	Žemės sklypo paskirtis	Žemės sklypo naudojimo būdas	Žemės sklypo matavimų tipas	Esamos apsaugos zonos pavadinimas	Esamos apsaugos zonos plotas, ha	Planu nustatomos apsaugos zonos pavadinimas	Planu nustatomos apsaugos zonos plotas, ha	Įregistruotų ir Planu nustatomų apsaugos zonų bendras plotas, ha
1	8830/0002:0138	4400-0060-6788	Šilutės r. sav., Vainuto sen., Balčiai	2003-08-06	Žemės ūkio	Kiti žemės ūkio paskirties žemės sklypai	Kadastriniai matavimai (LKS-94)	Magistralinių dujotiekių ir naftotiekių (produktotiekių) apsaugos zonos (III skyrius, penktasis skirsnis)	0,0662	Magistralinių dujotiekių ir naftotiekių (produktotiekių) apsaugos zonos (III skyrius, penktasis skirsnis)	0,0657	0,0657
2	8884/0004:0073	4400-0068-3489	Šilutės r. sav., Saugų sen., Aisėnai	2003-08-20	Žemės ūkio	-	Preliminarūs matavimai	Magistralinių dujotiekių ir naftotiekių (produktotiekių) apsaugos zonos (III skyrius, penktasis skirsnis)	0,0631	Magistralinių dujotiekių ir naftotiekių (produktotiekių) apsaugos zonos (III skyrius, penktasis skirsnis)	0,0631	0,0631
								-	-	Elektros tinklų apsaugos zonos (III skyrius, ketvirtasis skirsnis)	0,0025	0,0025
3	8884/0004:0074	4400-0068-3567	Šilutės r. sav., Saugų sen., Aisėnai	2003-08-20	Žemės ūkio	-	Preliminarūs matavimai	Magistralinių dujotiekių ir naftotiekių (produktotiekių) apsaugos zonos (III skyrius, penktasis skirsnis)	0,3065	Magistralinių dujotiekių ir naftotiekių (produktotiekių) apsaugos zonos (III skyrius, penktasis skirsnis)	0,3245	0,3245
								-	-	Elektros tinklų apsaugos zonos (III skyrius, ketvirtasis skirsnis)	0,0130	0,0130
4	8857/0004:0267	4400-0068-6704	Šilutės r. sav., Saugų sen., Saugos	2003-08-20	Žemės ūkio	-	Preliminarūs matavimai	Magistralinių dujotiekių ir naftotiekių (produktotiekių) apsaugos zonos (III skyrius, penktasis skirsnis)	0,0916	Magistralinių dujotiekių ir naftotiekių (produktotiekių) apsaugos zonos (III skyrius, penktasis skirsnis)	0,0916	0,0916
5	8880/0006:0143	4400-0079-9912	Šilutės r. sav., Vainuto sen., Galnė	2003-09-05	Žemės ūkio	-	Preliminarūs matavimai	Magistralinių dujotiekių ir naftotiekių (produktotiekių) apsaugos zonos (III skyrius, penktasis skirsnis)	0,3794	Magistralinių dujotiekių ir naftotiekių (produktotiekių) apsaugos zonos (III skyrius, penktasis skirsnis)	0,4090	0,4090
6	8880/0006:0132	4400-0085-1809	Šilutės r. sav., Vainuto sen., Galnė	2003-09-11	Žemės ūkio	-	Preliminarūs matavimai	-	-	Magistralinių dujotiekių ir naftotiekių (produktotiekių) apsaugos zonos (III skyrius, penktasis skirsnis)	0,0000	0,0000
7	8884/0003:0068	4400-0091-8165	Šilutės r. sav., Saugų sen., Šilinininkai	2003-09-19	Žemės ūkio	Kiti žemės ūkio paskirties žemės sklypai	Kadastriniai matavimai (LKS-94)	Magistralinių dujotiekių ir naftotiekių (produktotiekių) apsaugos zonos (III skyrius, penktasis skirsnis)	0,7100	Magistralinių dujotiekių ir naftotiekių (produktotiekių) apsaugos zonos (III skyrius, penktasis skirsnis)	0,8044	0,8044
8	8880/0005:0210	4400-0098-8007	Šilutės r. sav., Vainuto sen., Vainutas	2003-09-30	Žemės ūkio	-	Preliminarūs matavimai	Magistralinių dujotiekių ir naftotiekių (produktotiekių) apsaugos zonos (III skyrius, penktasis skirsnis)	0,2935	Magistralinių dujotiekių ir naftotiekių (produktotiekių) apsaugos zonos (III skyrius, penktasis skirsnis)	0,2994	0,2994
9	8880/0005:0218	4400-0109-4848	Šilutės r. sav., Vainuto sen., Vainutas	2003-10-13	Žemės ūkio	-	Preliminarūs matavimai	Magistralinių dujotiekių ir naftotiekių (produktotiekių) apsaugos zonos (III skyrius, penktasis skirsnis)	0,0530	Magistralinių dujotiekių ir naftotiekių (produktotiekių) apsaugos zonos (III skyrius, penktasis skirsnis)	0,0530	0,0530
10	8812/0003:0230	4400-0120-5462	Šilutės r. sav., Žemaičių Naumiesčio sen., Cipariai	2003-10-27	Žemės ūkio	-	Preliminarūs matavimai	Magistralinių dujotiekių ir naftotiekių (produktotiekių) apsaugos zonos (III skyrius, penktasis skirsnis)	0,5047	Magistralinių dujotiekių ir naftotiekių (produktotiekių) apsaugos zonos (III skyrius, penktasis skirsnis)	0,4962	0,4962
11	8812/0003:0231	4400-0120-6757	Šilutės r. sav., Žemaičių Naumiesčio sen., Cipariai	2003-10-27	Žemės ūkio	-	Preliminarūs matavimai	Magistralinių dujotiekių ir naftotiekių (produktotiekių) apsaugos zonos (III skyrius, penktasis skirsnis)	0,1609	Magistralinių dujotiekių ir naftotiekių (produktotiekių) apsaugos zonos (III skyrius, penktasis skirsnis)	0,1609	0,1609
12	8830/0002:0153	4400-0165-5312	Šilutės r. sav., Vainuto sen., Balčiai	2003-12-16	Žemės ūkio	Kiti žemės ūkio paskirties žemės sklypai	Kadastriniai matavimai (LKS-94)	Magistralinių dujotiekių ir naftotiekių (produktotiekių) apsaugos zonos (III skyrius, penktasis skirsnis)	0,2544	Magistralinių dujotiekių ir naftotiekių (produktotiekių) apsaugos zonos (III skyrius, penktasis skirsnis)	0,0787	0,0787
13	8880/0005:0228	4400-0165-6410	Šilutės r. sav., Vainuto sen., Kivyčiai	2003-12-16	Žemės ūkio	-	Preliminarūs matavimai	Magistralinių dujotiekių ir naftotiekių (produktotiekių) apsaugos zonos (III skyrius, penktasis skirsnis)	0,6176	Magistralinių dujotiekių ir naftotiekių (produktotiekių) apsaugos zonos (III skyrius, penktasis skirsnis)	0,6177	0,6177
14	8812/0003:0233	4400-0174-8870	Šilutės r. sav., Žemaičių Naumiesčio sen., Vanagiai	2003-12-30	Miškų ūkio	-	Preliminarūs matavimai	Magistralinių dujotiekių ir naftotiekių (produktotiekių) apsaugos zonos (III skyrius, penktasis skirsnis)	1,2728	Magistralinių dujotiekių ir naftotiekių (produktotiekių) apsaugos zonos (III skyrius, penktasis skirsnis)	1,2986	1,2986
15	8880/0006:0163	4400-0194-6476	Šilutės r. sav., Vainuto sen., Galnė	2004-01-21	Miškų ūkio	-	Preliminarūs matavimai	Magistralinių dujotiekių ir naftotiekių (produktotiekių) apsaugos zonos (III skyrius, penktasis skirsnis)	0,6469	Magistralinių dujotiekių ir naftotiekių (produktotiekių) apsaugos zonos (III skyrius, penktasis skirsnis)	0,6469	0,6469

Eil. Nr.	Žemės sklypo kadastrinis numeris	Žemės sklypo unikalus numeris	Žemės sklypo adresas	Žemės sklypo suformavimo metai	Žemės sklypo paskirtis	Žemės sklypo naudojimo būdas	Žemės sklypo matavimų tipas	Esamos apsaugos zonos pavadinimas	Esamos apsaugos zonos plotas, ha	Planu nustatomos apsaugos zonos pavadinimas	Planu nustatomos apsaugos zonos plotas, ha	Įregistruotų ir Planu nustatomų apsaugos zonų bendras plotas, ha
16	8812/0003:0240	4400-0197-5179	Šilutės r. sav., Žemaičių Naumiesčio sen., Cipariai	2004-01-26	Žemės ūkio	-	Preliminarūs matavimai	Magistralinių dujotiekių ir naftotiekių (produktotiekių) apsaugos zonos (III skyrius, penktasis skirsnis)	0,3943	Magistralinių dujotiekių ir naftotiekių (produktotiekių) apsaugos zonos (III skyrius, penktasis skirsnis)	0,3943	0,3943
17	8880/0005:0241	4400-0211-9099	Šilutės r. sav., Vainuto sen., Vainutas	2004-02-12	Žemės ūkio	-	Preliminarūs matavimai	Magistralinių dujotiekių ir naftotiekių (produktotiekių) apsaugos zonos (III skyrius, penktasis skirsnis)	1,2200	Magistralinių dujotiekių ir naftotiekių (produktotiekių) apsaugos zonos (III skyrius, penktasis skirsnis)	0,1948	0,1948
18	8880/0005:0246	4400-0219-1648	Šilutės r. sav., Vainuto sen., Vainutas	2004-02-19	Žemės ūkio	-	Preliminarūs matavimai	Magistralinių dujotiekių ir naftotiekių (produktotiekių) apsaugos zonos (III skyrius, penktasis skirsnis)	0,8009	Magistralinių dujotiekių ir naftotiekių (produktotiekių) apsaugos zonos (III skyrius, penktasis skirsnis)	0,8161	0,8161
19	8884/0003:0073	4400-0226-1787	Šilutės r. sav., Saugų sen., Šilininkai	2004-02-26	Žemės ūkio	-	Preliminarūs matavimai	Magistralinių dujotiekių ir naftotiekių (produktotiekių) apsaugos zonos (III skyrius, penktasis skirsnis)	0,9427	Magistralinių dujotiekių ir naftotiekių (produktotiekių) apsaugos zonos (III skyrius, penktasis skirsnis)	0,9427	0,9427
20	8884/0006:0065	4400-0226-2319	Šilutės r. sav., Saugų sen., Kebeliai	2004-02-26	Žemės ūkio	Kiti žemės ūkio paskirties žemės sklypai	Kadastriniai matavimai (LKS-94)	Magistralinių dujotiekių ir naftotiekių (produktotiekių) apsaugos zonos (III skyrius, penktasis skirsnis)	0,2106	Magistralinių dujotiekių ir naftotiekių (produktotiekių) apsaugos zonos (III skyrius, penktasis skirsnis)	0,2067	0,2067
21	8884/0006:0066	4400-0226-7038	Šilutės r. sav., Saugų sen., Kebeliai	2004-02-27	Žemės ūkio	Kiti žemės ūkio paskirties žemės sklypai	Kadastriniai matavimai (LKS-94)	Magistralinių dujotiekių ir naftotiekių (produktotiekių) apsaugos zonos (III skyrius, penktasis skirsnis)	0,8549	Magistralinių dujotiekių ir naftotiekių (produktotiekių) apsaugos zonos (III skyrius, penktasis skirsnis)	0,8551	0,8551
22	8884/0003:0075	4400-0226-7356	Šilutės r. sav., Saugų sen., Šilininkai	2004-02-27	Žemės ūkio	Kiti žemės ūkio paskirties žemės sklypai	Kadastriniai matavimai (LKS-94)	Magistralinių dujotiekių ir naftotiekių (produktotiekių) apsaugos zonos (III skyrius, penktasis skirsnis)	1,6435	Magistralinių dujotiekių ir naftotiekių (produktotiekių) apsaugos zonos (III skyrius, penktasis skirsnis)	1,6434	1,6435
23	8880/0005:0257	4400-0227-0042	Šilutės r. sav., Vainuto sen., Vainutas	2004-02-27	Žemės ūkio	-	Preliminarūs matavimai	-	-	Magistralinių dujotiekių ir naftotiekių (produktotiekių) apsaugos zonos (III skyrius, penktasis skirsnis)	0,0138	0,0138
24	8830/0002:0167	4400-0227-3290	Šilutės r. sav., Vainuto sen., Balčiai	2004-02-27	Žemės ūkio	Kiti žemės ūkio paskirties žemės sklypai	Kadastriniai matavimai (LKS-94)	Magistralinių dujotiekių ir naftotiekių (produktotiekių) apsaugos zonos (III skyrius, penktasis skirsnis)	0,0004	Magistralinių dujotiekių ir naftotiekių (produktotiekių) apsaugos zonos (III skyrius, penktasis skirsnis)	0,0004	0,0004
25	8880/0005:0263	4400-0227-6291	Šilutės r. sav., Vainuto sen., Kivyčiai	2004-02-28	Žemės ūkio	-	Preliminarūs matavimai	Magistralinių dujotiekių ir naftotiekių (produktotiekių) apsaugos zonos (III skyrius, penktasis skirsnis)	0,8200	Magistralinių dujotiekių ir naftotiekių (produktotiekių) apsaugos zonos (III skyrius, penktasis skirsnis)	0,5266	0,5266
26	8817/0001:0168	4400-0227-7012	Šilutės r. sav., Šilutės sen., Didšiliai	2004-02-28	Žemės ūkio	-	Preliminarūs matavimai	Magistralinių dujotiekių ir naftotiekių (produktotiekių) apsaugos zonos (III skyrius, penktasis skirsnis)	1,7374	Magistralinių dujotiekių ir naftotiekių (produktotiekių) apsaugos zonos (III skyrius, penktasis skirsnis)	1,7373	1,7374
27	8884/0004:0088	4400-0239-9752	Šilutės r. sav., Saugų sen., Aisėnai	2004-03-12	Žemės ūkio	-	Preliminarūs matavimai	Magistralinių dujotiekių ir naftotiekių (produktotiekių) apsaugos zonos (III skyrius, penktasis skirsnis)	0,1540	Magistralinių dujotiekių ir naftotiekių (produktotiekių) apsaugos zonos (III skyrius, penktasis skirsnis)	0,1540	0,1540
28	8884/0004:0094	4400-0268-0097	Šilutės r. sav., Saugų sen., Aisėnai	2004-04-07	Žemės ūkio	-	Preliminarūs matavimai	Magistralinių dujotiekių ir naftotiekių (produktotiekių) apsaugos zonos (III skyrius, penktasis skirsnis)	0,0001	Magistralinių dujotiekių ir naftotiekių (produktotiekių) apsaugos zonos (III skyrius, penktasis skirsnis)	0,0001	0,0001
29	8884/0004:0098	4400-0287-0359	Šilutės r. sav., Saugų sen., Aisėnai	2004-05-03	Žemės ūkio	Kiti žemės ūkio paskirties žemės sklypai	Kadastriniai matavimai (LKS-94)	Magistralinių dujotiekių ir naftotiekių (produktotiekių) apsaugos zonos (III skyrius, penktasis skirsnis)	0,2587	Magistralinių dujotiekių ir naftotiekių (produktotiekių) apsaugos zonos (III skyrius, penktasis skirsnis)	0,2531	0,2531
30	8884/0005:0147	4400-0309-4682	Šilutės r. sav., Saugų sen., Sakūtėliai, Kebelių g. 10	2004-05-27	Žemės ūkio	Kiti žemės ūkio paskirties žemės sklypai	Kadastriniai matavimai (LKS-94)	Magistralinių dujotiekių ir naftotiekių (produktotiekių) apsaugos zonos (III skyrius, penktasis skirsnis)	0,5962	Magistralinių dujotiekių ir naftotiekių (produktotiekių) apsaugos zonos (III skyrius, penktasis skirsnis)	0,5961	0,5962
								-	-	Elektros tinklų apsaugos zonos (III skyrius ketvirtasis skirsnis)	0,0021	0,0021
31	8884/0005:0148	4400-0309-4693	Šilutės r. sav., Saugų sen., Kebeliai	2004-05-27	Žemės ūkio	-	Kadastriniai matavimai (LKS-94)	Magistralinių dujotiekių ir naftotiekių (produktotiekių) apsaugos zonos (III skyrius, penktasis skirsnis)	0,0376	Magistralinių dujotiekių ir naftotiekių (produktotiekių) apsaugos zonos (III skyrius, penktasis skirsnis)	0,0376	0,0376
								-	-	Elektros tinklų apsaugos zonos (III skyrius ketvirtasis skirsnis)	0,0000	0,0000

Eil. Nr.	Žemės sklypo kadastrinis numeris	Žemės sklypo unikalus numeris	Žemės sklypo adresas	Žemės sklypo suformavimo metai	Žemės sklypo paskirtis	Žemės sklypo naudojimo būdas	Žemės sklypo matavimų tipas	Esamos apsaugos zonos pavadinimas	Esamos apsaugos zonos plotas, ha	Planu nustatomos apsaugos zonos pavadinimas	Planu nustatomos apsaugos zonos plotas, ha	Įregistruotų ir Planu nustatomų apsaugos zonų bendras plotas, ha
32	8817/0001:0180	4400-0368-7129	Šilutės r. sav., Šilutės sen., Didšiliai	2004-08-05	Žemės ūkio	-	Preliminarūs matavimai	Magistralinių dujotiekių ir naftotiekių (produktotiekių) apsaugos zonos (III skyrius, penktasis skirsnis)	0,7010	Magistralinių dujotiekių ir naftotiekių (produktotiekių) apsaugos zonos (III skyrius, penktasis skirsnis)	0,7009	0,7010
								Elektros tinklų apsaugos zonos (III skyrius ketvirtasis skirsnis)	0,0100	Elektros tinklų apsaugos zonos (III skyrius ketvirtasis skirsnis)	0,0014	0,0114
33	8812/0003:0258	4400-0410-2345	Šilutės r. sav., Žemaičių Naumiesčio sen., Vanagai	2004-10-01	Miškų ūkio	-	Preliminarūs matavimai	Magistralinių dujotiekių ir naftotiekių (produktotiekių) apsaugos zonos (III skyrius, penktasis skirsnis)	1,2074	Magistralinių dujotiekių ir naftotiekių (produktotiekių) apsaugos zonos (III skyrius, penktasis skirsnis)	1,1844	1,1844
34	8812/0002:0222	4400-0418-0406	Šilutės r. sav., Žemaičių Naumiesčio sen., Makiai	2004-10-12	Miškų ūkio	-	Preliminarūs matavimai	Magistralinių dujotiekių ir naftotiekių (produktotiekių) apsaugos zonos (III skyrius, penktasis skirsnis)	0,0512	Magistralinių dujotiekių ir naftotiekių (produktotiekių) apsaugos zonos (III skyrius, penktasis skirsnis)	0,0512	0,0512
35	8812/0002:0224	4400-0418-0898	Šilutės r. sav., Žemaičių Naumiesčio sen., Makiai	2004-10-12	Miškų ūkio	-	Preliminarūs matavimai	Magistralinių dujotiekių ir naftotiekių (produktotiekių) apsaugos zonos (III skyrius, penktasis skirsnis)	1,6567	Magistralinių dujotiekių ir naftotiekių (produktotiekių) apsaugos zonos (III skyrius, penktasis skirsnis)	1,6567	1,6567
36	8812/0003:0284	4400-0457-7775	Šilutės r. sav., Žemaičių Naumiesčio sen., Spiečiai	2004-11-26	Žemės ūkio	Kiti žemės ūkio paskirties žemės sklypai	Kadastriniai matavimai (LKS-94)	Magistralinių dujotiekių ir naftotiekių (produktotiekių) apsaugos zonos (III skyrius, penktasis skirsnis)	0,4788	Magistralinių dujotiekių ir naftotiekių (produktotiekių) apsaugos zonos (III skyrius, penktasis skirsnis)	0,4787	0,4788
37	8812/0003:0292	4400-0458-2852	Šilutės r. sav., Žemaičių Naumiesčio sen., Cipariai	2004-11-26	Žemės ūkio	-	Preliminarūs matavimai	Magistralinių dujotiekių ir naftotiekių (produktotiekių) apsaugos zonos (III skyrius, penktasis skirsnis)	0,1630	Magistralinių dujotiekių ir naftotiekių (produktotiekių) apsaugos zonos (III skyrius, penktasis skirsnis)	0,1630	0,1630
38	8884/0006:0082	4400-0467-8290	Šilutės r. sav., Saugų sen., Kebeliai	2004-12-07	Žemės ūkio	-	Kadastriniai matavimai (LKS-94)	-	-	Magistralinių dujotiekių ir naftotiekių (produktotiekių) apsaugos zonos (III skyrius, penktasis skirsnis)	0,0000	0,0000
39	8880/0006:0174	4400-0483-9649	Šilutės r. sav., Vainuto sen., Galnė	2004-12-27	Žemės ūkio	-	Preliminarūs matavimai	Magistralinių dujotiekių ir naftotiekių (produktotiekių) apsaugos zonos (III skyrius, penktasis skirsnis)	0,1353	Magistralinių dujotiekių ir naftotiekių (produktotiekių) apsaugos zonos (III skyrius, penktasis skirsnis)	0,1421	0,1421
40	8884/0003:0102	4400-0500-0706	Šilutės r. sav., Saugų sen., Šilinininkai	2005-01-12	Žemės ūkio	Kiti žemės ūkio paskirties žemės sklypai	Kadastriniai matavimai (LKS-94)	Magistralinių dujotiekių ir naftotiekių (produktotiekių) apsaugos zonos (III skyrius, penktasis skirsnis)	2,6162	Magistralinių dujotiekių ir naftotiekių (produktotiekių) apsaugos zonos (III skyrius, penktasis skirsnis)	2,0222	2,0222
								-	-	Elektros tinklų apsaugos zonos (III skyrius ketvirtasis skirsnis)	0,0003	0,0003
41	8857/0009:0185	4400-0510-7780	Šilutės r. sav., Saugų sen., Barvai	2005-01-25	Žemės ūkio	-	Preliminarūs matavimai	Magistralinių dujotiekių ir naftotiekių (produktotiekių) apsaugos zonos (III skyrius, penktasis skirsnis)	1,0934	Magistralinių dujotiekių ir naftotiekių (produktotiekių) apsaugos zonos (III skyrius, penktasis skirsnis)	1,0934	1,0934
42	8857/0009:0186	4400-0510-7860	Šilutės r. sav., Saugų sen., Barvai	2005-01-25	Žemės ūkio	-	Preliminarūs matavimai	-	-	Magistralinių dujotiekių ir naftotiekių (produktotiekių) apsaugos zonos (III skyrius, penktasis skirsnis)	1,7173	1,7173
								-	-	Elektros tinklų apsaugos zonos (III skyrius ketvirtasis skirsnis)	0,0006	0,0006
43	8884/0007:0127	4400-0547-9747	Šilutės r. sav., Saugų sen., Vilkmėdžiai	2005-03-18	Žemės ūkio	Kiti žemės ūkio paskirties žemės sklypai	Kadastriniai matavimai (LKS-94)	Magistralinių dujotiekių ir naftotiekių (produktotiekių) apsaugos zonos (III skyrius, penktasis skirsnis)	1,0741	Magistralinių dujotiekių ir naftotiekių (produktotiekių) apsaugos zonos (III skyrius, penktasis skirsnis)	1,0739	1,0739
								-	-	Elektros tinklų apsaugos zonos (III skyrius ketvirtasis skirsnis)	0,0008	0,0008
44	8884/0004:0109	4400-0548-0257	Šilutės r. sav., Saugų sen., Aisėnai	2005-03-18	Žemės ūkio	-	Preliminarūs matavimai	Magistralinių dujotiekių ir naftotiekių (produktotiekių) apsaugos zonos (III skyrius, penktasis skirsnis)	0,1289	Magistralinių dujotiekių ir naftotiekių (produktotiekių) apsaugos zonos (III skyrius, penktasis skirsnis)	0,1229	0,1229
								-	-	Elektros tinklų apsaugos zonos (III skyrius ketvirtasis skirsnis)	0,0047	0,0047
45	8884/0004:0111	4400-0548-1487	Šilutės r. sav., Saugų sen., Aisėnai	2005-03-18	Žemės ūkio	-	Preliminarūs matavimai	Magistralinių dujotiekių ir naftotiekių (produktotiekių) apsaugos zonos (III skyrius, penktasis skirsnis)	0,1242	Magistralinių dujotiekių ir naftotiekių (produktotiekių) apsaugos zonos (III skyrius, penktasis skirsnis)	0,1310	0,1310

Eil. Nr.	Žemės sklypo kadastrinis numeris	Žemės sklypo unikalus numeris	Žemės sklypo adresas	Žemės sklypo suformavimo metai	Žemės sklypo paskirtis	Žemės sklypo naudojimo būdas	Žemės sklypo matavimų tipas	Esamos apsaugos zonos pavadinimas	Esamos apsaugos zonos plotas, ha	Planu nustatomos apsaugos zonos pavadinimas	Planu nustatomos apsaugos zonos plotas, ha	Įregistruotų ir Planu nustatomų apsaugos zonų bendras plotas, ha
								-	-	Elektros tinklų apsaugos zonos (III skyrius ketvirtasis skirsnis)	0,0059	0,0059
46	8812/0003:0312	4400-0560-7970	Šilutės r. sav., Žemaičių Naumiesčio sen., Cipariai	2005-04-06	Žemės ūkio	-	Preliminarūs matavimai	Magistralinių dujotiekių ir naftotiekių (produktotiekių) apsaugos zonos (III skyrius, penktasis skirsnis)	0,2096	Magistralinių dujotiekių ir naftotiekių (produktotiekių) apsaugos zonos (III skyrius, penktasis skirsnis)	0,2096	0,2096
47	8812/0003:0313	4400-0560-8011	Šilutės r. sav., Žemaičių Naumiesčio sen., Cipariai	2005-04-06	Žemės ūkio	-	Preliminarūs matavimai	Magistralinių dujotiekių ir naftotiekių (produktotiekių) apsaugos zonos (III skyrius, penktasis skirsnis)	0,1986	Magistralinių dujotiekių ir naftotiekių (produktotiekių) apsaugos zonos (III skyrius, penktasis skirsnis)	0,1986	0,1986
48	8812/0004:0146	4400-0563-5314	Šilutės r. sav., Žemaičių Naumiesčio sen., Paupariai	2005-04-08	Žemės ūkio	Kiti žemės ūkio paskirties žemės sklypai	Kadastriniai matavimai (LKS-94)	Magistralinių dujotiekių ir naftotiekių (produktotiekių) apsaugos zonos (III skyrius, penktasis skirsnis)	0,0509	Magistralinių dujotiekių ir naftotiekių (produktotiekių) apsaugos zonos (III skyrius, penktasis skirsnis)	0,0511	0,0511
49	8884/0004:0113	4400-0565-0359	Šilutės r. sav., Saugų sen., Aisėnai	2005-04-11	Žemės ūkio	-	Preliminarūs matavimai	Magistralinių dujotiekių ir naftotiekių (produktotiekių) apsaugos zonos (III skyrius, penktasis skirsnis)	0,1048	Magistralinių dujotiekių ir naftotiekių (produktotiekių) apsaugos zonos (III skyrius, penktasis skirsnis)	0,1048	0,1048
50	8884/0004:0114	4400-0565-0437	Šilutės r. sav., Saugų sen., Stankaičiai	2005-04-11	Žemės ūkio	-	Preliminarūs matavimai	Magistralinių dujotiekių ir naftotiekių (produktotiekių) apsaugos zonos (III skyrius, penktasis skirsnis)	0,5131	Magistralinių dujotiekių ir naftotiekių (produktotiekių) apsaugos zonos (III skyrius, penktasis skirsnis)	0,5179	0,5179
51	8884/0004:0115	4400-0565-0526	Šilutės r. sav., Saugų sen., Aisėnai	2005-04-11	Žemės ūkio	-	Preliminarūs matavimai	Magistralinių dujotiekių ir naftotiekių (produktotiekių) apsaugos zonos (III skyrius, penktasis skirsnis)	0,3113	Magistralinių dujotiekių ir naftotiekių (produktotiekių) apsaugos zonos (III skyrius, penktasis skirsnis)	0,3056	0,3056
								-	-	Elektros tinklų apsaugos zonos (III skyrius ketvirtasis skirsnis)	0,0121	0,0121
52	8884/0004:0116	4400-0565-1492	Šilutės r. sav., Saugų sen., Aisėnai	2005-04-11	Žemės ūkio	Kiti žemės ūkio paskirties žemės sklypai	Kadastriniai matavimai (LKS-94)	Magistralinių dujotiekių ir naftotiekių (produktotiekių) apsaugos zonos (III skyrius, penktasis skirsnis)	0,2372	Magistralinių dujotiekių ir naftotiekių (produktotiekių) apsaugos zonos (III skyrius, penktasis skirsnis)	0,2356	0,2356
								-	-	Elektros tinklų apsaugos zonos (III skyrius ketvirtasis skirsnis)	0,0096	0,0096
53	8812/0003:0320	4400-0587-0320	Šilutės r. sav., Žemaičių Naumiesčio sen., Spiečiai	2005-05-05	Žemės ūkio	Kiti žemės ūkio paskirties žemės sklypai	Kadastriniai matavimai (LKS-94)	Magistralinių dujotiekių ir naftotiekių (produktotiekių) apsaugos zonos (III skyrius, penktasis skirsnis)	1,1085	Magistralinių dujotiekių ir naftotiekių (produktotiekių) apsaugos zonos (III skyrius, penktasis skirsnis)	1,1077	1,1077
54	8812/0001:0270	4400-0589-3981	Šilutės r. sav., Žemaičių Naumiesčio sen., Kadagiškiai	2005-05-09	Žemės ūkio	-	Kadastriniai matavimai (LKS-94)	Magistralinių dujotiekių ir naftotiekių (produktotiekių) apsaugos zonos (III skyrius, penktasis skirsnis)	0,4548	Magistralinių dujotiekių ir naftotiekių (produktotiekių) apsaugos zonos (III skyrius, penktasis skirsnis)	0,4545	0,4545
55	8880/0006:0180	4400-0605-8604	Šilutės r. sav., Vainuto sen., Galnė	2005-05-30	Žemės ūkio	-	Preliminarūs matavimai	Magistralinių dujotiekių ir naftotiekių (produktotiekių) apsaugos zonos (III skyrius, penktasis skirsnis)	0,5137	Magistralinių dujotiekių ir naftotiekių (produktotiekių) apsaugos zonos (III skyrius, penktasis skirsnis)	0,5144	0,5144
56	8857/0009:0187	4400-0633-5660	Šilutės r. sav., Saugų sen., Barvai	2005-07-08	Žemės ūkio	Kiti žemės ūkio paskirties žemės sklypai	Preliminarūs matavimai	Magistralinių dujotiekių ir naftotiekių (produktotiekių) apsaugos zonos (III skyrius, penktasis skirsnis)	0,0982	Magistralinių dujotiekių ir naftotiekių (produktotiekių) apsaugos zonos (III skyrius, penktasis skirsnis)	0,0982	0,0982
57	8857/0009:0188	4400-0633-5742	Šilutės r. sav., Saugų sen., Barvai	2005-07-08	Žemės ūkio	Kiti žemės ūkio paskirties žemės sklypai	Preliminarūs matavimai	Magistralinių dujotiekių ir naftotiekių (produktotiekių) apsaugos zonos (III skyrius, penktasis skirsnis)	0,2584	Magistralinių dujotiekių ir naftotiekių (produktotiekių) apsaugos zonos (III skyrius, penktasis skirsnis)	0,2584	0,2584
58	8850/0006:0214	4400-0649-8666	Šilutės r. sav., Žemaičių Naumiesčio sen., Kadagiškiai	2005-08-02	Žemės ūkio	Kiti žemės ūkio paskirties žemės sklypai	Preliminarūs matavimai	Magistralinių dujotiekių ir naftotiekių (produktotiekių) apsaugos zonos (III skyrius, penktasis skirsnis)	1,4089	Magistralinių dujotiekių ir naftotiekių (produktotiekių) apsaugos zonos (III skyrius, penktasis skirsnis)	1,4089	1,4089
59	8884/0004:0128	4400-0652-1688	Šilutės r. sav., Saugų sen., Aisėnai	2005-08-04	Žemės ūkio	Kiti žemės ūkio paskirties žemės sklypai	Preliminarūs matavimai	Magistralinių dujotiekių ir naftotiekių (produktotiekių) apsaugos zonos (III skyrius, penktasis skirsnis)	0,7031	Magistralinių dujotiekių ir naftotiekių (produktotiekių) apsaugos zonos (III skyrius, penktasis skirsnis)	0,6945	0,6945
								-	-	Elektros tinklų apsaugos zonos (III skyrius ketvirtasis skirsnis)	0,0296	0,0296

Eil. Nr.	Žemės sklypo kadastrinis numeris	Žemės sklypo unikalus numeris	Žemės sklypo adresas	Žemės sklypo suformavimo metai	Žemės sklypo paskirtis	Žemės sklypo naudojimo būdas	Žemės sklypo matavimų tipas	Esamos apsaugos zonos pavadinimas	Esamos apsaugos zonos plotas, ha	Planu nustatomos apsaugos zonos pavadinimas	Planu nustatomos apsaugos zonos plotas, ha	Įregistruotų ir Planu nustatomų apsaugos zonų bendras plotas, ha
60	8884/0004:0130	4400-0656-7224	Šilutės r. sav., Saugų sen., Stankaičiai	2005-08-11	Žemės ūkio	Kiti žemės ūkio paskirties žemės sklypai	Preliminarūs matavimai	Magistralinių dujotiekių ir naftotiekių (produktotiekių) apsaugos zonos (III skyrius, penktasis skirsnis)	0,0226	Magistralinių dujotiekių ir naftotiekių (produktotiekių) apsaugos zonos (III skyrius, penktasis skirsnis)	0,0228	0,0228
61	8850/0006:0235	4400-0719-1564	Šilutės r. sav., Gardamo sen., Užlaukė	2005-11-07	Žemės ūkio	Kiti žemės ūkio paskirties žemės sklypai	Preliminarūs matavimai	Magistralinių dujotiekių ir naftotiekių (produktotiekių) apsaugos zonos (III skyrius, penktasis skirsnis)	0,2240	Magistralinių dujotiekių ir naftotiekių (produktotiekių) apsaugos zonos (III skyrius, penktasis skirsnis)	0,2240	0,2240
								-	-	Elektros tinklų apsaugos zonos (III skyrius, ketvirtasis skirsnis)	0,0004	0,0004
62	8812/0001:0302	4400-0742-1110	Šilutės r. sav., Žemaičių Naumiesčio sen., Kadagiškiai	2005-12-02	Žemės ūkio	Kiti žemės ūkio paskirties žemės sklypai	Kadastriniai matavimai (LKS-94)	Magistralinių dujotiekių ir naftotiekių (produktotiekių) apsaugos zonos (III skyrius, penktasis skirsnis)	0,0005	Magistralinių dujotiekių ir naftotiekių (produktotiekių) apsaugos zonos (III skyrius, penktasis skirsnis)	0,0005	0,0005
63	8850/0006:0241	4400-0783-8957	Šilutės r. sav., Gardamo sen., Užlaukė	2006-01-31	Žemės ūkio	Kiti žemės ūkio paskirties žemės sklypai	Preliminarūs matavimai	Magistralinių dujotiekių ir naftotiekių (produktotiekių) apsaugos zonos (III skyrius, penktasis skirsnis)	0,7100	Magistralinių dujotiekių ir naftotiekių (produktotiekių) apsaugos zonos (III skyrius, penktasis skirsnis)	0,7160	0,7160
64	8884/0007:0159	4400-0833-3855	Šilutės r. sav., Saugų sen., Vilkmedžiai	2006-04-07	Žemės ūkio	Kiti žemės ūkio paskirties žemės sklypai	Preliminarūs matavimai	Magistralinių dujotiekių ir naftotiekių (produktotiekių) apsaugos zonos (III skyrius, penktasis skirsnis)	3,0382	Magistralinių dujotiekių ir naftotiekių (produktotiekių) apsaugos zonos (III skyrius, penktasis skirsnis)	3,0396	3,0396
								Elektros tinklų apsaugos zonos (III skyrius, ketvirtasis skirsnis)	0,3900	Elektros tinklų apsaugos zonos (III skyrius, ketvirtasis skirsnis)	0,0006	0,3906
65	8884/0006:0101	4400-0842-8938	Šilutės r. sav., Saugų sen., Kebeliai	2006-04-21	Žemės ūkio	Kiti žemės ūkio paskirties žemės sklypai	Preliminarūs matavimai	Magistralinių dujotiekių ir naftotiekių (produktotiekių) apsaugos zonos (III skyrius, penktasis skirsnis)	1,0849	Magistralinių dujotiekių ir naftotiekių (produktotiekių) apsaugos zonos (III skyrius, penktasis skirsnis)	1,0556	1,0556
66	8884/0006:0102	4400-0843-1356	Šilutės r. sav., Saugų sen., Kebeliai	2006-04-21	Žemės ūkio	Kiti žemės ūkio paskirties žemės sklypai	Kadastriniai matavimai (LKS-94)	Magistralinių dujotiekių ir naftotiekių (produktotiekių) apsaugos zonos (III skyrius, penktasis skirsnis)	0,0074	Magistralinių dujotiekių ir naftotiekių (produktotiekių) apsaugos zonos (III skyrius, penktasis skirsnis)	0,0074	0,0074
67	8884/0004:0134	4400-0843-7030	Šilutės r. sav., Saugų sen., Stankaičiai	2006-04-24	Žemės ūkio	Kiti žemės ūkio paskirties žemės sklypai	Preliminarūs matavimai	Magistralinių dujotiekių ir naftotiekių (produktotiekių) apsaugos zonos (III skyrius, penktasis skirsnis)	0,1255	Magistralinių dujotiekių ir naftotiekių (produktotiekių) apsaugos zonos (III skyrius, penktasis skirsnis)	0,1257	0,1257
								-	-	Elektros tinklų apsaugos zonos (III skyrius, ketvirtasis skirsnis)	0,0080	0,0080
68	8884/0004:0137	4400-0879-4956	Šilutės r. sav., Saugų sen., Stankaičiai	2006-06-09	Žemės ūkio	Kiti žemės ūkio paskirties žemės sklypai	Kadastriniai matavimai (LKS-94)	Magistralinių dujotiekių ir naftotiekių (produktotiekių) apsaugos zonos (III skyrius, penktasis skirsnis)	2,2602	Magistralinių dujotiekių ir naftotiekių (produktotiekių) apsaugos zonos (III skyrius, penktasis skirsnis)	2,1360	2,1360
69	8884/0007:0175	4400-0879-5020	Šilutės r. sav., Saugų sen., Vilkmedžiai	2006-06-09	Žemės ūkio	Kiti žemės ūkio paskirties žemės sklypai	Preliminarūs matavimai	Magistralinių dujotiekių ir naftotiekių (produktotiekių) apsaugos zonos (III skyrius, penktasis skirsnis)	1,5980	Magistralinių dujotiekių ir naftotiekių (produktotiekių) apsaugos zonos (III skyrius, penktasis skirsnis)	1,5980	1,5980
70	8884/0007:0176	4400-0879-5075	Šilutės r. sav., Saugų sen., Begėdžiai	2006-06-09	Žemės ūkio	Kiti žemės ūkio paskirties žemės sklypai	Preliminarūs matavimai	Magistralinių dujotiekių ir naftotiekių (produktotiekių) apsaugos zonos (III skyrius, penktasis skirsnis)	0,0394	Magistralinių dujotiekių ir naftotiekių (produktotiekių) apsaugos zonos (III skyrius, penktasis skirsnis)	0,0394	0,0394
71	8884/0004:0138	4400-0879-7837	Šilutės r. sav., Saugų sen., Stankaičiai	2006-06-12	Žemės ūkio	Kiti žemės ūkio paskirties žemės sklypai	Preliminarūs matavimai	Magistralinių dujotiekių ir naftotiekių (produktotiekių) apsaugos zonos (III skyrius, penktasis skirsnis)	1,3767	Magistralinių dujotiekių ir naftotiekių (produktotiekių) apsaugos zonos (III skyrius, penktasis skirsnis)	1,2579	1,2579
72	8850/0006:0253	4400-0907-0757	Šilutės r. sav., Gardamo sen., Užlaukė	2006-07-20	Žemės ūkio	Kiti žemės ūkio paskirties žemės sklypai	Kadastriniai matavimai (LKS-94)	Magistralinių dujotiekių ir naftotiekių (produktotiekių) apsaugos zonos (III skyrius, penktasis skirsnis)	0,5382	Magistralinių dujotiekių ir naftotiekių (produktotiekių) apsaugos zonos (III skyrius, penktasis skirsnis)	0,5377	0,5377
73	8830/0002:0205	4400-0907-2251	Šilutės r. sav., Vainuto sen., Balčiai	2006-07-20	Žemės ūkio	Kiti žemės ūkio paskirties žemės sklypai	Preliminarūs matavimai	Magistralinių dujotiekių ir naftotiekių (produktotiekių) apsaugos zonos (III skyrius, penktasis skirsnis)	0,0597	Magistralinių dujotiekių ir naftotiekių (produktotiekių) apsaugos zonos (III skyrius, penktasis skirsnis)	0,0597	0,0597
74	8857/0004:0448	4400-0914-6414	Šilutės r. sav., Saugų sen., Saugos	2006-07-31	Žemės ūkio	Kiti žemės ūkio paskirties žemės sklypai	Preliminarūs matavimai	Magistralinių dujotiekių ir naftotiekių (produktotiekių) apsaugos zonos (III skyrius, penktasis skirsnis)	0,0792	Magistralinių dujotiekių ir naftotiekių (produktotiekių) apsaugos zonos (III skyrius, penktasis skirsnis)	0,0792	0,0792

Eil. Nr.	Žemės sklypo kadastrinis numeris	Žemės sklypo unikalus numeris	Žemės sklypo adresas	Žemės sklypo suformavimo metai	Žemės sklypo paskirtis	Žemės sklypo naudojimo būdas	Žemės sklypo matavimų tipas	Esamos apsaugos zonos pavadinimas	Esamos apsaugos zonos plotas, ha	Planu nustatomos apsaugos zonos pavadinimas	Planu nustatomos apsaugos zonos plotas, ha	Įregistruotų ir Planu nustatomų apsaugos zonų bendras plotas, ha
75	8830/0002:0210	4400-0936-3393	Šilutės r. sav., Vainuto sen., Balčiai	2006-09-06	Žemės ūkio	Kiti žemės ūkio paskirties žemės sklypai	Preliminarūs matavimai	Magistralinių dujotiekių ir naftotiekių (produktotiekių) apsaugos zonos (III skyrius, penktasis skirsnis)	0,0529	Magistralinių dujotiekių ir naftotiekių (produktotiekių) apsaugos zonos (III skyrius, penktasis skirsnis)	0,0529	0,0529
76	8830/0002:0215	4400-0946-9572	Šilutės r. sav., Vainuto sen., Balčiai	2006-09-22	Žemės ūkio	Kiti žemės ūkio paskirties žemės sklypai	Preliminarūs matavimai	Magistralinių dujotiekių ir naftotiekių (produktotiekių) apsaugos zonos (III skyrius, penktasis skirsnis)	0,0582	Magistralinių dujotiekių ir naftotiekių (produktotiekių) apsaugos zonos (III skyrius, penktasis skirsnis)	0,0582	0,0582
77	8850/0006:0273	4400-0974-4636	Šilutės r. sav., Gardamo sen., Užlaukė	2006-11-03	Žemės ūkio	Kiti žemės ūkio paskirties žemės sklypai	Kadastriniai matavimai (LKS-94)	Magistralinių dujotiekių ir naftotiekių (produktotiekių) apsaugos zonos (III skyrius, penktasis skirsnis)	0,2165	Magistralinių dujotiekių ir naftotiekių (produktotiekių) apsaugos zonos (III skyrius, penktasis skirsnis)	0,2165	0,2165
78	8850/0006:0279	4400-0989-3866	Šilutės r. sav., Gardamo sen., Pašusčiai	2006-11-23	Žemės ūkio	Kiti žemės ūkio paskirties žemės sklypai	Preliminarūs matavimai	Magistralinių dujotiekių ir naftotiekių (produktotiekių) apsaugos zonos (III skyrius, penktasis skirsnis)	1,0840	Magistralinių dujotiekių ir naftotiekių (produktotiekių) apsaugos zonos (III skyrius, penktasis skirsnis)	1,0840	1,0840
79	8884/0007:0188	4400-0995-6550	Šilutės r. sav., Saugų sen., Vilkmedžiai	2006-12-04	Žemės ūkio	Kiti žemės ūkio paskirties žemės sklypai	Preliminarūs matavimai	Magistralinių dujotiekių ir naftotiekių (produktotiekių) apsaugos zonos (III skyrius, penktasis skirsnis)	0,8782	Magistralinių dujotiekių ir naftotiekių (produktotiekių) apsaugos zonos (III skyrius, penktasis skirsnis)	0,8782	0,8782
80	8884/0007:0189	4400-0995-6794	Šilutės r. sav., Saugų sen., Vilkmedžiai	2006-12-04	Žemės ūkio	Kiti žemės ūkio paskirties žemės sklypai	Preliminarūs matavimai	Magistralinių dujotiekių ir naftotiekių (produktotiekių) apsaugos zonos (III skyrius, penktasis skirsnis)	0,1934	Magistralinių dujotiekių ir naftotiekių (produktotiekių) apsaugos zonos (III skyrius, penktasis skirsnis)	0,1934	0,1934
81	8857/0007:0129	4400-1042-8067	Šilutės r. sav., Saugų sen., Lašai	2007-02-14	Žemės ūkio	-	Preliminarūs matavimai	Magistralinių dujotiekių ir naftotiekių (produktotiekių) apsaugos zonos (III skyrius, penktasis skirsnis)	0,0008	Magistralinių dujotiekių ir naftotiekių (produktotiekių) apsaugos zonos (III skyrius, penktasis skirsnis)	0,0001	0,0001
82	8850/0008:0101	4400-1048-2194	Šilutės r. sav., Žemaičių Naumiesčio sen., Rimženčiai	2007-02-26	Miškų ūkio	Ūkinių miškų sklypai	Preliminarūs matavimai	Magistralinių dujotiekių ir naftotiekių (produktotiekių) apsaugos zonos (III skyrius, penktasis skirsnis)	0,2374	Magistralinių dujotiekių ir naftotiekių (produktotiekių) apsaugos zonos (III skyrius, penktasis skirsnis)	0,2374	0,2374
83	8850/0009:0169	4400-1048-3680	Šilutės r. sav., Gardamo sen., Bartininkai	2007-02-26	Miškų ūkio	Ūkinių miškų sklypai	Preliminarūs matavimai	Magistralinių dujotiekių ir naftotiekių (produktotiekių) apsaugos zonos (III skyrius, penktasis skirsnis)	0,0001	Magistralinių dujotiekių ir naftotiekių (produktotiekių) apsaugos zonos (III skyrius, penktasis skirsnis)	0,0001	0,0001
84	8850/0006:0286	4400-1078-7723	Šilutės r. sav., Gardamo sen., Užlaukė	2007-04-16	Žemės ūkio	Kiti žemės ūkio paskirties žemės sklypai	Kadastriniai matavimai (LKS-94)	Magistralinių dujotiekių ir naftotiekių (produktotiekių) apsaugos zonos (III skyrius, penktasis skirsnis)	0,7772	Magistralinių dujotiekių ir naftotiekių (produktotiekių) apsaugos zonos (III skyrius, penktasis skirsnis)	0,7772	0,7772
85	8850/0006:0287	4400-1083-5186	Šilutės r. sav., Gardamo sen., Užlaukė	2007-04-18	Žemės ūkio	Kiti žemės ūkio paskirties žemės sklypai	Preliminarūs matavimai	-	-	Magistralinių dujotiekių ir naftotiekių (produktotiekių) apsaugos zonos (III skyrius, penktasis skirsnis)	0,2239	0,2239
86	8850/0006:0288	4400-1087-5317	Šilutės r. sav., Gardamo sen., Užlaukė	2007-04-24	Žemės ūkio	Kiti žemės ūkio paskirties žemės sklypai	Preliminarūs matavimai	Magistralinių dujotiekių ir naftotiekių (produktotiekių) apsaugos zonos (III skyrius, penktasis skirsnis)	0,9465	Magistralinių dujotiekių ir naftotiekių (produktotiekių) apsaugos zonos (III skyrius, penktasis skirsnis)	0,9465	0,9465
87	8880/0006:0200	4400-1111-9487	Šilutės r. sav., Vainuto sen., Vainutas	2007-05-15	Žemės ūkio	Kiti žemės ūkio paskirties žemės sklypai	Preliminarūs matavimai	Magistralinių dujotiekių ir naftotiekių (produktotiekių) apsaugos zonos (III skyrius, penktasis skirsnis)	0,0410	Magistralinių dujotiekių ir naftotiekių (produktotiekių) apsaugos zonos (III skyrius, penktasis skirsnis)	0,0362	0,0362
88	8850/0006:0289	4400-1155-3650	Šilutės r. sav., Gardamo sen., Pašusčiai	2007-07-09	Žemės ūkio	Kiti žemės ūkio paskirties žemės sklypai	Kadastriniai matavimai (LKS-94)	Magistralinių dujotiekių ir naftotiekių (produktotiekių) apsaugos zonos (III skyrius, penktasis skirsnis)	0,7346	Magistralinių dujotiekių ir naftotiekių (produktotiekių) apsaugos zonos (III skyrius, penktasis skirsnis)	0,7359	0,7359
89	8884/0007:0201	4400-1288-8881	Šilutės r. sav., Saugų sen., Vilkmedžiai	2007-11-12	Žemės ūkio	Kiti žemės ūkio paskirties žemės sklypai	Preliminarūs matavimai	Magistralinių dujotiekių ir naftotiekių (produktotiekių) apsaugos zonos (III skyrius, penktasis skirsnis)	0,8837	Magistralinių dujotiekių ir naftotiekių (produktotiekių) apsaugos zonos (III skyrius, penktasis skirsnis)	0,8361	0,8361
90	8884/0007:0202	4400-1289-0201	Šilutės r. sav., Saugų sen., Begėdžiai	2007-11-12	Žemės ūkio	Kiti žemės ūkio paskirties žemės sklypai	Kadastriniai matavimai (LKS-94)	Magistralinių dujotiekių ir naftotiekių (produktotiekių) apsaugos zonos (III skyrius, penktasis skirsnis)	0,6443	Magistralinių dujotiekių ir naftotiekių (produktotiekių) apsaugos zonos (III skyrius, penktasis skirsnis)	0,6443	0,6443
91	8884/0007:0203	4400-1289-6344	Šilutės r. sav., Saugų sen., Vilkmedžiai	2007-11-12	Žemės ūkio	Kiti žemės ūkio paskirties žemės sklypai	Preliminarūs matavimai	Magistralinių dujotiekių ir naftotiekių (produktotiekių) apsaugos zonos (III skyrius, penktasis skirsnis)	0,7443	Magistralinių dujotiekių ir naftotiekių (produktotiekių) apsaugos zonos (III skyrius, penktasis skirsnis)	0,7443	0,7443



Eil. Nr.	Žemės sklypo kadastrinis numeris	Žemės sklypo unikalus numeris	Žemės sklypo adresas	Žemės sklypo suformavimo metai	Žemės sklypo paskirtis	Žemės sklypo naudojimo būdas	Žemės sklypo matavimų tipas	Esamos apsaugos zonos pavadinimas	Esamos apsaugos zonos plotas, ha	Planu nustatomos apsaugos zonos pavadinimas	Planu nustatomos apsaugos zonos plotas, ha	Įregistruotų ir Planu nustatomų apsaugos zonų bendras plotas, ha
92	8884/0007:0205	4400-1289-6694	Šilutės r. sav., Saugų sen., Vilkmedžiai	2007-11-12	Žemės ūkio	Kiti žemės ūkio paskirties žemės sklypai	Preliminarūs matavimai	Magistralinių dujotiekių ir naftotiekių (produktotiekių) apsaugos zonos (III skyrius, penktasis skirsnis)	0,6319	Magistralinių dujotiekių ir naftotiekių (produktotiekių) apsaugos zonos (III skyrius, penktasis skirsnis)	0,6319	0,6319
								-	-	Elektros tinklų apsaugos zonos (III skyrius ketvirtasis skirsnis)	0,0003	0,0003
93	8884/0004:0158	4400-1456-0262	Šilutės r. sav., Saugų sen., Stankaičiai	2007-12-14	Žemės ūkio	Kiti žemės ūkio paskirties žemės sklypai	Preliminarūs matavimai	-	-	Elektros tinklų apsaugos zonos (III skyrius ketvirtasis skirsnis)	0,0035	0,0035
94	8884/0004:0159	4400-1456-0315	Šilutės r. sav., Saugų sen., Stankaičiai	2007-12-14	Žemės ūkio	Kiti žemės ūkio paskirties žemės sklypai	Preliminarūs matavimai	-	-	Elektros tinklų apsaugos zonos (III skyrius ketvirtasis skirsnis)	0,0003	0,0003
95	8830/0002:0243	4400-1481-7488	Šilutės r. sav., Vainuto sen., Balčiai	2008-01-18	Žemės ūkio	Kiti žemės ūkio paskirties žemės sklypai	Kadastriniai matavimai (LKS-94)	Magistralinių dujotiekių ir naftotiekių (produktotiekių) apsaugos zonos (III skyrius, penktasis skirsnis)	0,0001	Magistralinių dujotiekių ir naftotiekių (produktotiekių) apsaugos zonos (III skyrius, penktasis skirsnis)	0,0001	0,0001
96	8830/0001:0123	4400-1535-2382	Šilutės r. sav., Vainuto sen., Kivyčiai	2008-03-21	Žemės ūkio	Kiti žemės ūkio paskirties žemės sklypai	Kadastriniai matavimai (LKS-94)	Magistralinių dujotiekių ir naftotiekių (produktotiekių) apsaugos zonos (III skyrius, penktasis skirsnis)	0,7284	Magistralinių dujotiekių ir naftotiekių (produktotiekių) apsaugos zonos (III skyrius, penktasis skirsnis)	0,7241	0,7241
97	8830/0001:0125	4400-1535-2648	Šilutės r. sav., Vainuto sen., Kivyčiai	2008-03-21	Žemės ūkio	Kiti žemės ūkio paskirties žemės sklypai	Preliminarūs matavimai	Magistralinių dujotiekių ir naftotiekių (produktotiekių) apsaugos zonos (III skyrius, penktasis skirsnis)	0,7056	Magistralinių dujotiekių ir naftotiekių (produktotiekių) apsaugos zonos (III skyrius, penktasis skirsnis)	0,7000	0,7000
98	8830/0002:0252	4400-1546-0903	Šilutės r. sav., Vainuto sen., Balčiai	2008-04-02	Žemės ūkio	Kiti žemės ūkio paskirties žemės sklypai	Preliminarūs matavimai	Magistralinių dujotiekių ir naftotiekių (produktotiekių) apsaugos zonos (III skyrius, penktasis skirsnis)	0,1597	Magistralinių dujotiekių ir naftotiekių (produktotiekių) apsaugos zonos (III skyrius, penktasis skirsnis)	0,1597	0,1597
99	8850/0009:0193	4400-1546-1344	Šilutės r. sav., Šilutės sen., Gnybalai	2008-04-02	Žemės ūkio	Kiti žemės ūkio paskirties žemės sklypai	Preliminarūs matavimai	Magistralinių dujotiekių ir naftotiekių (produktotiekių) apsaugos zonos (III skyrius, penktasis skirsnis)	0,1523	Magistralinių dujotiekių ir naftotiekių (produktotiekių) apsaugos zonos (III skyrius, penktasis skirsnis)	0,1523	0,1523
100	8850/0009:0194	4400-1546-1400	Šilutės r. sav., Gardamo sen., Eidaičiai	2008-04-02	Žemės ūkio	Kiti žemės ūkio paskirties žemės sklypai	Preliminarūs matavimai	Magistralinių dujotiekių ir naftotiekių (produktotiekių) apsaugos zonos (III skyrius, penktasis skirsnis)	0,5529	Magistralinių dujotiekių ir naftotiekių (produktotiekių) apsaugos zonos (III skyrius, penktasis skirsnis)	0,5528	0,5529
101	8884/0004:0165	4400-1576-6317	Šilutės r. sav., Saugų sen., Stankaičiai	2008-05-16	Žemės ūkio	Kiti žemės ūkio paskirties žemės sklypai	Preliminarūs matavimai	Magistralinių dujotiekių ir naftotiekių (produktotiekių) apsaugos zonos (III skyrius, penktasis skirsnis)	0,1163	Magistralinių dujotiekių ir naftotiekių (produktotiekių) apsaugos zonos (III skyrius, penktasis skirsnis)	0,1164	0,1164
								-	-	Elektros tinklų apsaugos zonos (III skyrius ketvirtasis skirsnis)	0,0324	0,0324
102	8812/0004:0166	4400-1578-1267	Šilutės r. sav., Žemaičių Naumiesčio sen., Paupariai	2008-05-19	Žemės ūkio	Kiti žemės ūkio paskirties žemės sklypai	Kadastriniai matavimai (LKS-94)	Magistralinių dujotiekių ir naftotiekių (produktotiekių) apsaugos zonos (III skyrius, penktasis skirsnis)	1,3055	Magistralinių dujotiekių ir naftotiekių (produktotiekių) apsaugos zonos (III skyrius, penktasis skirsnis)	1,3055	1,3055
103	8812/0004:0167	4400-1578-1323	Šilutės r. sav., Žemaičių Naumiesčio sen., Paupariai	2008-05-19	Žemės ūkio	Kiti žemės ūkio paskirties žemės sklypai	Kadastriniai matavimai (LKS-94)	Magistralinių dujotiekių ir naftotiekių (produktotiekių) apsaugos zonos (III skyrius, penktasis skirsnis)	0,5537	Magistralinių dujotiekių ir naftotiekių (produktotiekių) apsaugos zonos (III skyrius, penktasis skirsnis)	0,5551	0,5551
104	8830/0002:0264	4400-1609-8105	Šilutės r. sav., Vainuto sen., Balčiai	2008-07-04	Žemės ūkio	Kiti žemės ūkio paskirties žemės sklypai	Kadastriniai matavimai (LKS-94)	Magistralinių dujotiekių ir naftotiekių (produktotiekių) apsaugos zonos (III skyrius, penktasis skirsnis)	0,6210	Magistralinių dujotiekių ir naftotiekių (produktotiekių) apsaugos zonos (III skyrius, penktasis skirsnis)	0,6119	0,6119
105	8830/0002:0265	4400-1609-8170	Šilutės r. sav., Vainuto sen., Balčiai	2008-07-04	Žemės ūkio	Kiti žemės ūkio paskirties žemės sklypai	Kadastriniai matavimai (LKS-94)	Magistralinių dujotiekių ir naftotiekių (produktotiekių) apsaugos zonos (III skyrius, penktasis skirsnis)	0,0903	Magistralinių dujotiekių ir naftotiekių (produktotiekių) apsaugos zonos (III skyrius, penktasis skirsnis)	0,0955	0,0955
106	8830/0002:0267	4400-1648-8834	Šilutės r. sav., Vainuto sen., Balčiai	2008-08-27	Žemės ūkio	Kiti žemės ūkio paskirties žemės sklypai	Preliminarūs matavimai	Magistralinių dujotiekių ir naftotiekių (produktotiekių) apsaugos zonos (III skyrius, penktasis skirsnis)	0,0547	Magistralinių dujotiekių ir naftotiekių (produktotiekių) apsaugos zonos (III skyrius, penktasis skirsnis)	0,0547	0,0547
107	8884/0006:0124	4400-1682-9780	Šilutės r. sav., Saugų sen., Kebeliai	2008-10-08	Miškų ūkio	-	Kadastriniai matavimai (LKS-94)	Magistralinių dujotiekių ir naftotiekių (produktotiekių) apsaugos zonos (III skyrius, penktasis skirsnis)	0,0857	Magistralinių dujotiekių ir naftotiekių (produktotiekių) apsaugos zonos (III skyrius, penktasis skirsnis)	0,0922	0,0922

Eil. Nr.	Žemės sklypo kadastrinis numeris	Žemės sklypo unikalus numeris	Žemės sklypo adresas	Žemės sklypo suformavimo metai	Žemės sklypo paskirtis	Žemės sklypo naudojimo būdas	Žemės sklypo matavimų tipas	Esamos apsaugos zonos pavadinimas	Esamos apsaugos zonos plotas, ha	Planu nustatomos apsaugos zonos pavadinimas	Planu nustatomos apsaugos zonos plotas, ha	Įregistruotų ir Planu nustatomų apsaugos zonų bendras plotas, ha
108	8850/0009:0201	4400-1700-3882	Šilutės r. sav., Šilutės sen., Gnybalai	2008-10-14	Žemės ūkio	Kiti žemės ūkio paskirties žemės sklypai	Kadastriniai matavimai (LKS-94)	Magistralinių dujotiekių ir naftotiekių (produktotiekių) apsaugos zonos (III skyrius, penktasis skirsnis)	0,7336	Magistralinių dujotiekių ir naftotiekių (produktotiekių) apsaugos zonos (III skyrius, penktasis skirsnis)	0,7137	0,7137
109	8850/0009:0205	4400-1795-6455	Šilutės r. sav., Šilutės sen., Gnybalai	2008-12-24	Žemės ūkio	Kiti žemės ūkio paskirties žemės sklypai	Preliminarūs matavimai	Magistralinių dujotiekių ir naftotiekių (produktotiekių) apsaugos zonos (III skyrius, penktasis skirsnis)	1,0870	Magistralinių dujotiekių ir naftotiekių (produktotiekių) apsaugos zonos (III skyrius, penktasis skirsnis)	1,0870	1,0870
110	8830/0001:0133	4400-1800-4849	Šilutės r. sav., Vainuto sen., Kivyčiai	2009-01-08	Žemės ūkio	Kiti žemės ūkio paskirties žemės sklypai	Preliminarūs matavimai	Magistralinių dujotiekių ir naftotiekių (produktotiekių) apsaugos zonos (III skyrius, penktasis skirsnis)	0,4259	Magistralinių dujotiekių ir naftotiekių (produktotiekių) apsaugos zonos (III skyrius, penktasis skirsnis)	0,4259	0,4259
111	8830/0001:0135	4400-1800-5002	Šilutės r. sav., Vainuto sen., Kivyčiai	2009-01-08	Žemės ūkio	Kiti žemės ūkio paskirties žemės sklypai	Preliminarūs matavimai	Magistralinių dujotiekių ir naftotiekių (produktotiekių) apsaugos zonos (III skyrius, penktasis skirsnis)	0,4737	Magistralinių dujotiekių ir naftotiekių (produktotiekių) apsaugos zonos (III skyrius, penktasis skirsnis)	0,4737	0,4737
112	8830/0002:0289	4400-1800-6743	Šilutės r. sav., Vainuto sen., Balčiai	2009-01-08	Žemės ūkio	Kiti žemės ūkio paskirties žemės sklypai	Preliminarūs matavimai	Magistralinių dujotiekių ir naftotiekių (produktotiekių) apsaugos zonos (III skyrius, penktasis skirsnis)	0,7811	Magistralinių dujotiekių ir naftotiekių (produktotiekių) apsaugos zonos (III skyrius, penktasis skirsnis)	0,7771	0,7771
113	8830/0002:0290	4400-1800-7273	Šilutės r. sav., Vainuto sen., Balčiai	2009-01-08	Žemės ūkio	Kiti žemės ūkio paskirties žemės sklypai	Preliminarūs matavimai	Magistralinių dujotiekių ir naftotiekių (produktotiekių) apsaugos zonos (III skyrius, penktasis skirsnis)	0,0806	Magistralinių dujotiekių ir naftotiekių (produktotiekių) apsaugos zonos (III skyrius, penktasis skirsnis)	0,0806	0,0806
114	8830/0002:0300	4400-1801-1153	Šilutės r. sav., Vainuto sen., Balčiai	2009-01-09	Žemės ūkio	Kiti žemės ūkio paskirties žemės sklypai	Kadastriniai matavimai (LKS-94)	Magistralinių dujotiekių ir naftotiekių (produktotiekių) apsaugos zonos (III skyrius, penktasis skirsnis)	0,0066	Magistralinių dujotiekių ir naftotiekių (produktotiekių) apsaugos zonos (III skyrius, penktasis skirsnis)	0,0066	0,0066
115	8830/0002:0305	4400-1801-2050	Šilutės r. sav., Vainuto sen., Balčiai	2009-01-09	Žemės ūkio	Kiti žemės ūkio paskirties žemės sklypai	Preliminarūs matavimai	Magistralinių dujotiekių ir naftotiekių (produktotiekių) apsaugos zonos (III skyrius, penktasis skirsnis)	0,0721	Magistralinių dujotiekių ir naftotiekių (produktotiekių) apsaugos zonos (III skyrius, penktasis skirsnis)	0,0721	0,0721
116	8880/0005:0422	4400-1801-2683	Šilutės r. sav., Vainuto sen., Vainutas	2009-01-09	Žemės ūkio	Kiti žemės ūkio paskirties žemės sklypai	Preliminarūs matavimai	Magistralinių dujotiekių ir naftotiekių (produktotiekių) apsaugos zonos (III skyrius, penktasis skirsnis)	0,1682	Magistralinių dujotiekių ir naftotiekių (produktotiekių) apsaugos zonos (III skyrius, penktasis skirsnis)	0,1865	0,1865
117	8850/0006:0317	4400-1801-3626	Šilutės r. sav., Gardamo sen., Užlaukė	2009-01-09	Žemės ūkio	Kiti žemės ūkio paskirties žemės sklypai	Kadastriniai matavimai (LKS-94)	Magistralinių dujotiekių ir naftotiekių (produktotiekių) apsaugos zonos (III skyrius, penktasis skirsnis)	0,4438	Magistralinių dujotiekių ir naftotiekių (produktotiekių) apsaugos zonos (III skyrius, penktasis skirsnis)	0,4438	0,4438
118	8850/0006:0319	4400-1818-1490	Šilutės r. sav., Gardamo sen., Užlaukė	2009-02-17	Žemės ūkio	Kiti žemės ūkio paskirties žemės sklypai	Preliminarūs matavimai	Magistralinių dujotiekių ir naftotiekių (produktotiekių) apsaugos zonos (III skyrius, penktasis skirsnis)	0,1212	Magistralinių dujotiekių ir naftotiekių (produktotiekių) apsaugos zonos (III skyrius, penktasis skirsnis)	0,1238	0,1238
119	8850/0006:0320	4400-1818-1534	Šilutės r. sav., Gardamo sen., Užlaukė	2009-02-17	Žemės ūkio	Kiti žemės ūkio paskirties žemės sklypai	Preliminarūs matavimai	Magistralinių dujotiekių ir naftotiekių (produktotiekių) apsaugos zonos (III skyrius, penktasis skirsnis)	0,1776	Magistralinių dujotiekių ir naftotiekių (produktotiekių) apsaugos zonos (III skyrius, penktasis skirsnis)	0,1789	0,1789
120	8812/0003:0393	4400-1852-7787	Šilutės r. sav., Žemaičių Naumiesčio sen., Spiečiai	2009-05-08	Žemės ūkio	Kiti žemės ūkio paskirties žemės sklypai	Kadastriniai matavimai (LKS-94)	Magistralinių dujotiekių ir naftotiekių (produktotiekių) apsaugos zonos (III skyrius, penktasis skirsnis)	0,7314	Magistralinių dujotiekių ir naftotiekių (produktotiekių) apsaugos zonos (III skyrius, penktasis skirsnis)	0,7314	0,7314
121	8850/0006:0331	4400-1857-8922	Šilutės r. sav., Gardamo sen., Užlaukė	2009-05-21	Žemės ūkio	Kiti žemės ūkio paskirties žemės sklypai	Preliminarūs matavimai	Magistralinių dujotiekių ir naftotiekių (produktotiekių) apsaugos zonos (III skyrius, penktasis skirsnis)	0,1570	Magistralinių dujotiekių ir naftotiekių (produktotiekių) apsaugos zonos (III skyrius, penktasis skirsnis)	0,1570	0,1570
122	8850/0006:0330	4400-1857-8955	Šilutės r. sav., Gardamo sen., Užlaukė	2009-05-21	Žemės ūkio	Kiti žemės ūkio paskirties žemės sklypai	Preliminarūs matavimai	Magistralinių dujotiekių ir naftotiekių (produktotiekių) apsaugos zonos (III skyrius, penktasis skirsnis)	0,1998	Magistralinių dujotiekių ir naftotiekių (produktotiekių) apsaugos zonos (III skyrius, penktasis skirsnis)	0,1998	0,1998
123	8880/0005:0431	4400-1960-5568	Šilutės r. sav., Vainuto sen., Vainutas	2009-08-20	Žemės ūkio	Kiti žemės ūkio paskirties žemės sklypai	Preliminarūs matavimai	Magistralinių dujotiekių ir naftotiekių (produktotiekių) apsaugos zonos (III skyrius, penktasis skirsnis)	0,2800	Magistralinių dujotiekių ir naftotiekių (produktotiekių) apsaugos zonos (III skyrius, penktasis skirsnis)	0,2800	0,2800
124	8880/0005:0433	4400-1960-6287	Šilutės r. sav., Vainuto sen., Vainutas	2009-08-20	Žemės ūkio	Kiti žemės ūkio paskirties žemės sklypai	Preliminarūs matavimai	Magistralinių dujotiekių ir naftotiekių (produktotiekių) apsaugos zonos (III skyrius, penktasis skirsnis)	0,4254	Magistralinių dujotiekių ir naftotiekių (produktotiekių) apsaugos zonos (III skyrius, penktasis skirsnis)	0,4254	0,4254

Eil. Nr.	Žemės sklypo kadastrinis numeris	Žemės sklypo unikalus numeris	Žemės sklypo adresas	Žemės sklypo suformavimo metai	Žemės sklypo paskirtis	Žemės sklypo naudojimo būdas	Žemės sklypo matavimų tipas	Esamos apsaugos zonos pavadinimas	Esamos apsaugos zonos plotas, ha	Planu nustatomos apsaugos zonos pavadinimas	Planu nustatomos apsaugos zonos plotas, ha	Įregistruotų ir Planu nustatomų apsaugos zonų bendras plotas, ha
								Elektros tinklų apsaugos zonos (III skyrius ketvirtasis skirsnis)	0,3000	Elektros tinklų apsaugos zonos (III skyrius ketvirtasis skirsnis)	0,0193	0,3193
125	8850/0006:0337	4400-1965-4126	Šilutės r. sav., Gardamo sen., Užlaukė	2009-09-04	Žemės ūkio	Kiti žemės ūkio paskirties žemės sklypai	Kadastriniai matavimai (LKS-94)	Magistralinių dujotiekių ir naftotiekių (produktotiekių) apsaugos zonos (III skyrius, penktasis skirsnis)	0,2754	Magistralinių dujotiekių ir naftotiekių (produktotiekių) apsaugos zonos (III skyrius, penktasis skirsnis)	0,2754	0,2754
126	8850/0006:0340	4400-1985-1884	Šilutės r. sav., Gardamo sen., Užlaukė	2009-10-19	Žemės ūkio	Kiti žemės ūkio paskirties žemės sklypai	Preliminarūs matavimai	Magistralinių dujotiekių ir naftotiekių (produktotiekių) apsaugos zonos (III skyrius, penktasis skirsnis)	0,4679	Magistralinių dujotiekių ir naftotiekių (produktotiekių) apsaugos zonos (III skyrius, penktasis skirsnis)	0,4524	0,4524
127	8880/7001:0001	4400-1990-7350	Šilutės r. sav., Šilutės r. sav. teritorija	2009-11-03	Kita (žemės)	Susisiekimo ir inžinerinių tinklų koridorių teritorijos	Kadastriniai matavimai (LKS-94)	Magistralinių dujotiekių ir naftotiekių (produktotiekių) apsaugos zonos (III skyrius, penktasis skirsnis)	0,1023	Magistralinių dujotiekių ir naftotiekių (produktotiekių) apsaugos zonos (III skyrius, penktasis skirsnis)	0,1023	0,1023
								Elektros tinklų apsaugos zonos (III skyrius ketvirtasis skirsnis)	0,4016	Elektros tinklų apsaugos zonos (III skyrius ketvirtasis skirsnis)	0,0041	0,4057
128	8880/0005:0441	4400-2004-3096	Šilutės r. sav., Vainuto sen., Vainutas	2009-12-09	Žemės ūkio	Kiti žemės ūkio paskirties žemės sklypai	Preliminarūs matavimai	Magistralinių dujotiekių ir naftotiekių (produktotiekių) apsaugos zonos (III skyrius, penktasis skirsnis)	0,7650	Magistralinių dujotiekių ir naftotiekių (produktotiekių) apsaugos zonos (III skyrius, penktasis skirsnis)	0,7419	0,7419
129	8850/0008:0108	4400-2020-4977	Šilutės r. sav., Gardamo sen., Bartininkai	2010-02-01	Miškų ūkio	Ūkinių miškų sklypai	Kadastriniai matavimai (LKS-94)	Magistralinių dujotiekių ir naftotiekių (produktotiekių) apsaugos zonos (III skyrius, penktasis skirsnis)	0,5802	Magistralinių dujotiekių ir naftotiekių (produktotiekių) apsaugos zonos (III skyrius, penktasis skirsnis)	0,5802	0,5802
130	8850/0008:0109	4400-2020-5020	Šilutės r. sav., Gardamo sen., Bartininkai	2010-02-01	Miškų ūkio	Ūkinių miškų sklypai	Kadastriniai matavimai (LKS-94)	Magistralinių dujotiekių ir naftotiekių (produktotiekių) apsaugos zonos (III skyrius, penktasis skirsnis)	0,4311	Magistralinių dujotiekių ir naftotiekių (produktotiekių) apsaugos zonos (III skyrius, penktasis skirsnis)	0,4311	0,4311
131	8830/0001:0153	4400-2023-5652	Šilutės r. sav., Vainuto sen., Kivyčiai	2010-02-11	Žemės ūkio	Kiti žemės ūkio paskirties žemės sklypai	Kadastriniai matavimai (LKS-94)	Magistralinių dujotiekių ir naftotiekių (produktotiekių) apsaugos zonos (III skyrius, penktasis skirsnis)	0,3676	Magistralinių dujotiekių ir naftotiekių (produktotiekių) apsaugos zonos (III skyrius, penktasis skirsnis)	0,3676	0,3676
								Elektros tinklų apsaugos zonos (III skyrius ketvirtasis skirsnis)	0,4410	Elektros tinklų apsaugos zonos (III skyrius ketvirtasis skirsnis)	0,0007	0,4417
132	8830/0002:0328	4400-2025-0015	Šilutės r. sav., Vainuto sen., Balčiai	2010-02-19	Žemės ūkio	Kiti žemės ūkio paskirties žemės sklypai	Kadastriniai matavimai (LKS-94)	Magistralinių dujotiekių ir naftotiekių (produktotiekių) apsaugos zonos (III skyrius, penktasis skirsnis)	1,0356	Magistralinių dujotiekių ir naftotiekių (produktotiekių) apsaugos zonos (III skyrius, penktasis skirsnis)	1,0360	1,0360
133	8830/0002:0334	4400-2045-0050	Šilutės r. sav., Vainuto sen., Balčiai	2010-04-26	Žemės ūkio	Kiti žemės ūkio paskirties žemės sklypai	Kadastriniai matavimai (LKS-94)	Magistralinių dujotiekių ir naftotiekių (produktotiekių) apsaugos zonos (III skyrius, penktasis skirsnis)	0,2248	Magistralinių dujotiekių ir naftotiekių (produktotiekių) apsaugos zonos (III skyrius, penktasis skirsnis)	0,1962	0,1962
134	8850/0009:0226	4400-2051-8462	Šilutės r. sav., Šilutės sen., Gnybalai	2010-05-14	Žemės ūkio	Kiti žemės ūkio paskirties žemės sklypai	Preliminarūs matavimai	Magistralinių dujotiekių ir naftotiekių (produktotiekių) apsaugos zonos (III skyrius, penktasis skirsnis)	1,0004	Magistralinių dujotiekių ir naftotiekių (produktotiekių) apsaugos zonos (III skyrius, penktasis skirsnis)	0,9969	0,9969
								Elektros tinklų apsaugos zonos (III skyrius ketvirtasis skirsnis)	0,7900	Elektros tinklų apsaugos zonos (III skyrius ketvirtasis skirsnis)	0,0011	0,7911
135	8857/0007:0137	4400-2051-8527	Šilutės r. sav., Saugų sen., Lašai	2010-05-14	Žemės ūkio	Kiti žemės ūkio paskirties žemės sklypai	Kadastriniai matavimai (LKS-94)	Magistralinių dujotiekių ir naftotiekių (produktotiekių) apsaugos zonos (III skyrius, penktasis skirsnis)	3,8693	Magistralinių dujotiekių ir naftotiekių (produktotiekių) apsaugos zonos (III skyrius, penktasis skirsnis)	3,8689	3,8689
								-	-	Elektros tinklų apsaugos zonos (III skyrius ketvirtasis skirsnis)	0,0067	0,0067
136	8830/0002:0337	4400-2053-5048	Šilutės r. sav., Vainuto sen., Balčiai	2010-05-20	Žemės ūkio	Kiti žemės ūkio paskirties žemės sklypai	Kadastriniai matavimai (LKS-94)	Magistralinių dujotiekių ir naftotiekių (produktotiekių) apsaugos zonos (III skyrius, penktasis skirsnis)	0,0968	Magistralinių dujotiekių ir naftotiekių (produktotiekių) apsaugos zonos (III skyrius, penktasis skirsnis)	0,0968	0,0968
137	8884/0005:0235	4400-2064-9496	Šilutės r. sav., Saugų sen., Sakūtėliai, Kebelių g. 15	2010-06-22	Kita (žemės)	Gyvenamosios teritorijos	Kadastriniai matavimai (LKS-94)	Magistralinių dujotiekių ir naftotiekių (produktotiekių) apsaugos zonos (III skyrius, penktasis skirsnis)	0,0257	Magistralinių dujotiekių ir naftotiekių (produktotiekių) apsaugos zonos (III skyrius, penktasis skirsnis)	0,0257	0,0257
138	8880/7001:0002	4400-2071-7018	Šilutės r. sav., Šilutės r. sav. teritorija	2010-07-20	Kita (žemės)	Susisiekimo ir inžinerinių tinklų koridorių	Kadastriniai matavimai (LKS-94)	Magistralinių dujotiekių ir naftotiekių (produktotiekių) apsaugos zonos (III skyrius, penktasis skirsnis)	0,1198	Magistralinių dujotiekių ir naftotiekių (produktotiekių) apsaugos zonos (III skyrius, penktasis skirsnis)	0,1198	0,1198

Eil. Nr.	Žemės sklypo kadastrinis numeris	Žemės sklypo unikalus numeris	Žemės sklypo adresas	Žemės sklypo suformavimo metai	Žemės sklypo paskirtis	Žemės sklypo naudojimo būdas	Žemės sklypo matavimų tipas	Esamos apsaugos zonos pavadinimas	Esamos apsaugos zonos plotas, ha	Planu nustatomos apsaugos zonos pavadinimas	Planu nustatomos apsaugos zonos plotas, ha	Įregistruotų ir Planu nustatomų apsaugos zonų bendras plotas, ha
						teritorijos		Elektros tinklų apsaugos zonos (III skyrius ketvirtasis skirsnis)	0,3696	Elektros tinklų apsaugos zonos (III skyrius ketvirtasis skirsnis)	0,0046	0,3742
139	8850/0009:0228	4400-2086-8348	Šilutės r. sav., Šilutės sen., Gnybalai	2010-09-10	Mišku ūkio	Ūkiniu miškų sklypai	Preliminarūs matavimai	Magistralinių dujotiekių ir naftotiekių (produktotiekių) apsaugos zonos (III skyrius, penktasis skirsnis)	0,0222	Magistralinių dujotiekių ir naftotiekių (produktotiekių) apsaugos zonos (III skyrius, penktasis skirsnis)	0,0222	0,0222
140	8884/0007:0236	4400-2090-8178	Šilutės r. sav., Saugų sen., Vilkmedžiai	2010-09-24	Žemės ūkio	Kiti žemės ūkio paskirties žemės sklypai	Kadastriniai matavimai (LKS-94)	Magistralinių dujotiekių ir naftotiekių (produktotiekių) apsaugos zonos (III skyrius, penktasis skirsnis)	2,4868	Magistralinių dujotiekių ir naftotiekių (produktotiekių) apsaugos zonos (III skyrius, penktasis skirsnis)	2,4869	2,4869
141	8850/0009:0229	4400-2096-9275	Šilutės r. sav., Gardamo sen., Žagatai	2010-10-14	Mišku ūkio	-	Kadastriniai matavimai (LKS-94)	Magistralinių dujotiekių ir naftotiekių (produktotiekių) apsaugos zonos (III skyrius, penktasis skirsnis)	0,0059	Magistralinių dujotiekių ir naftotiekių (produktotiekių) apsaugos zonos (III skyrius, penktasis skirsnis)	0,0059	0,0059
142	8850/0009:0231	4400-2097-4830	Šilutės r. sav., Gardamo sen., Žagatai	2010-10-15	Miškų ūkio	-	Kadastriniai matavimai (LKS-94)	Magistralinių dujotiekių ir naftotiekių (produktotiekių) apsaugos zonos (III skyrius, penktasis skirsnis)	8,6302	Magistralinių dujotiekių ir naftotiekių (produktotiekių) apsaugos zonos (III skyrius, penktasis skirsnis)	8,6301	8,6302
								-	-	Elektros tinklų apsaugos zonos (III skyrius ketvirtasis skirsnis)	0,0009	0,0009
143	8850/0009:0232	4400-2097-4863	Šilutės r. sav., Gardamo sen., Žagatai	2010-10-15	Mišku ūkio	-	Kadastriniai matavimai (LKS-94)	Magistralinių dujotiekių ir naftotiekių (produktotiekių) apsaugos zonos (III skyrius, penktasis skirsnis)	0,0844	Magistralinių dujotiekių ir naftotiekių (produktotiekių) apsaugos zonos (III skyrius, penktasis skirsnis)	0,0844	0,0844
144	8812/0004:0192	4400-2120-8128	Šilutės r. sav., Žemaičių Naumiesčio sen., Grygališkė	2010-12-15	Žemės ūkio	Kiti žemės ūkio paskirties žemės sklypai	Kadastriniai matavimai (LKS-94)	Magistralinių dujotiekių ir naftotiekių (produktotiekių) apsaugos zonos (III skyrius, penktasis skirsnis)	1,0001	Magistralinių dujotiekių ir naftotiekių (produktotiekių) apsaugos zonos (III skyrius, penktasis skirsnis)	1,0001	1,0001
145	8880/0005:0478	4400-2140-6382	Šilutės r. sav., Vainuto sen., Kivyčiai	2011-02-21	Žemės ūkio	Kiti žemės ūkio paskirties žemės sklypai	Preliminarūs matavimai	Magistralinių dujotiekių ir naftotiekių (produktotiekių) apsaugos zonos (III skyrius, penktasis skirsnis)	0,0154	Magistralinių dujotiekių ir naftotiekių (produktotiekių) apsaugos zonos (III skyrius, penktasis skirsnis)	0,0154	0,0154
146	8880/0005:0485	4400-2144-8459	Šilutės r. sav., Vainuto sen., Vainutas	2011-03-04	Žemės ūkio	Kiti žemės ūkio paskirties žemės sklypai	Kadastriniai matavimai (LKS-94)	Magistralinių dujotiekių ir naftotiekių (produktotiekių) apsaugos zonos (III skyrius, penktasis skirsnis)	0,5090	Magistralinių dujotiekių ir naftotiekių (produktotiekių) apsaugos zonos (III skyrius, penktasis skirsnis)	0,5019	0,5019
147	8850/0006:0351	4400-2147-0659	Šilutės r. sav., Gardamo sen., Užlaukė	2011-03-14	Žemės ūkio	Kiti žemės ūkio paskirties žemės sklypai	Preliminarūs matavimai	Magistralinių dujotiekių ir naftotiekių (produktotiekių) apsaugos zonos (III skyrius, penktasis skirsnis)	0,1966	Magistralinių dujotiekių ir naftotiekių (produktotiekių) apsaugos zonos (III skyrius, penktasis skirsnis)	0,1966	0,1966
148	8850/0006:0354	4400-2147-0848	Šilutės r. sav., Gardamo sen., Užlaukė	2011-03-14	Žemės ūkio	Kiti žemės ūkio paskirties žemės sklypai	Preliminarūs matavimai	Magistralinių dujotiekių ir naftotiekių (produktotiekių) apsaugos zonos (III skyrius, penktasis skirsnis)	0,2974	Magistralinių dujotiekių ir naftotiekių (produktotiekių) apsaugos zonos (III skyrius, penktasis skirsnis)	0,2974	0,2974
149	8857/0009:0225	4400-2160-1818	Šilutės r. sav., Saugų sen., Barvai	2011-04-13	Žemės ūkio	Kiti žemės ūkio paskirties žemės sklypai	Kadastriniai matavimai (LKS-94)	Magistralinių dujotiekių ir naftotiekių (produktotiekių) apsaugos zonos (III skyrius, penktasis skirsnis)	1,1672	Magistralinių dujotiekių ir naftotiekių (produktotiekių) apsaugos zonos (III skyrius, penktasis skirsnis)	1,1672	1,1672
150	8812/0003:0406	4400-2189-4833	Šilutės r. sav., Žemaičių Naumiesčio sen., Vanagai	2011-07-04	Žemės ūkio	Kiti žemės ūkio paskirties žemės sklypai	Preliminarūs matavimai	Magistralinių dujotiekių ir naftotiekių (produktotiekių) apsaugos zonos (III skyrius, penktasis skirsnis)	0,6882	Magistralinių dujotiekių ir naftotiekių (produktotiekių) apsaugos zonos (III skyrius, penktasis skirsnis)	0,6766	0,6766
151	8884/0007:0243	4400-2189-4911	Šilutės r. sav., Saugų sen., Vilkmedžiai	2011-07-04	Žemės ūkio	Kiti žemės ūkio paskirties žemės sklypai	Preliminarūs matavimai	Magistralinių dujotiekių ir naftotiekių (produktotiekių) apsaugos zonos (III skyrius, penktasis skirsnis)	0,4063	Magistralinių dujotiekių ir naftotiekių (produktotiekių) apsaugos zonos (III skyrius, penktasis skirsnis)	0,4213	0,4213
152	8850/0006:0361	4400-2195-6238	Šilutės r. sav., Gardamo sen., Pašusčiai	2011-07-22	Žemės ūkio	Kiti žemės ūkio paskirties žemės sklypai	Kadastriniai matavimai (LKS-94)	Magistralinių dujotiekių ir naftotiekių (produktotiekių) apsaugos zonos (III skyrius, penktasis skirsnis)	0,1582	Magistralinių dujotiekių ir naftotiekių (produktotiekių) apsaugos zonos (III skyrius, penktasis skirsnis)	0,1582	0,1582
								-	-	Elektros tinklų apsaugos zonos (III skyrius ketvirtasis skirsnis)	0,0001	0,0001
153	8850/0006:0362	4400-2195-6249	Šilutės r. sav., Gardamo sen., Pašusčiai	2011-07-22	Žemės ūkio	Kiti žemės ūkio paskirties žemės sklypai	Kadastriniai matavimai (LKS-94)	Magistralinių dujotiekių ir naftotiekių (produktotiekių) apsaugos zonos (III skyrius, penktasis skirsnis)	0,1241	Magistralinių dujotiekių ir naftotiekių (produktotiekių) apsaugos zonos (III skyrius, penktasis skirsnis)	0,1241	0,1241

Eil. Nr.	Žemės sklypo kadastrinis numeris	Žemės sklypo unikalus numeris	Žemės sklypo adresas	Žemės sklypo suformavimo metai	Žemės sklypo paskirtis	Žemės sklypo naudojimo būdas	Žemės sklypo matavimų tipas	Esamos apsaugos zonos pavadinimas	Esamos apsaugos zonos plotas, ha	Planu nustatomos apsaugos zonos pavadinimas	Planu nustatomos apsaugos zonos plotas, ha	Įregistruotų ir Planu nustatomų apsaugos zonų bendras plotas, ha
								-	-	Elektros tinklų apsaugos zonos (III skyrius ketvirtasis skirsnis)	0,0063	0,0063
154	8884/0007:0246	4400-2206-2704	Šilutės r. sav., Saugų sen., Vilkmedžiai	2011-08-23	Žemės ūkio	Kiti žemės ūkio paskirties žemės sklypai	Kadastriniai matavimai (LKS-94)	Magistralinių dujotiekių ir naftotiekių (produktotiekių) apsaugos zonos (III skyrius, penktasis skirsnis)	0,0692	Magistralinių dujotiekių ir naftotiekių (produktotiekių) apsaugos zonos (III skyrius, penktasis skirsnis)	0,0692	0,0692
155	8817/0001:0614	4400-2212-2169	Šilutės r. sav., Šilutės sen., Didšiliai	2011-09-08	Žemės ūkio	Kiti žemės ūkio paskirties žemės sklypai	Preliminarūs matavimai	Magistralinių dujotiekių ir naftotiekių (produktotiekių) apsaugos zonos (III skyrius, penktasis skirsnis)	0,2332	Magistralinių dujotiekių ir naftotiekių (produktotiekių) apsaugos zonos (III skyrius, penktasis skirsnis)	0,2158	0,2158
								Elektros tinklų apsaugos zonos (III skyrius ketvirtasis skirsnis)	0,1000	Elektros tinklų apsaugos zonos (III skyrius ketvirtasis skirsnis)	0,0066	0,1066
156	8880/0005:0503	4400-2217-6729	Šilutės r. sav., Vainuto sen., Vainutas	2011-09-21	Žemės ūkio	Kiti žemės ūkio paskirties žemės sklypai	Preliminarūs matavimai	Magistralinių dujotiekių ir naftotiekių (produktotiekių) apsaugos zonos (III skyrius, penktasis skirsnis)	0,6462	Magistralinių dujotiekių ir naftotiekių (produktotiekių) apsaugos zonos (III skyrius, penktasis skirsnis)	0,6747	0,6747
157	8880/0005:0505	4400-2217-6783	Šilutės r. sav., Vainuto sen., Vainutas	2011-09-21	Žemės ūkio	Kiti žemės ūkio paskirties žemės sklypai	Preliminarūs matavimai	Magistralinių dujotiekių ir naftotiekių (produktotiekių) apsaugos zonos (III skyrius, penktasis skirsnis)	0,3639	Magistralinių dujotiekių ir naftotiekių (produktotiekių) apsaugos zonos (III skyrius, penktasis skirsnis)	0,3657	0,3657
158	8857/0007:0140	4400-2223-2760	Šilutės r. sav., Vainuto sen., Dargišė	2011-09-30	Miškų ūkio	Ūkinių miškų sklypai	Kadastriniai matavimai (LKS-94)	Magistralinių dujotiekių ir naftotiekių (produktotiekių) apsaugos zonos (III skyrius, penktasis skirsnis)	1,2598	Magistralinių dujotiekių ir naftotiekių (produktotiekių) apsaugos zonos (III skyrius, penktasis skirsnis)	1,2598	1,2598
								-	-	Elektros tinklų apsaugos zonos (III skyrius ketvirtasis skirsnis)	0,0009	0,0009
159	8857/0009:0228	4400-2223-2928	Šilutės r. sav., Gardamo sen., Eidaičiai	2011-09-30	Miškų ūkio	Ūkinių miškų sklypai	Kadastriniai matavimai (LKS-94)	Magistralinių dujotiekių ir naftotiekių (produktotiekių) apsaugos zonos (III skyrius, penktasis skirsnis)	2,8938	Magistralinių dujotiekių ir naftotiekių (produktotiekių) apsaugos zonos (III skyrius, penktasis skirsnis)	2,8938	2,8938
								-	-	Elektros tinklų apsaugos zonos (III skyrius ketvirtasis skirsnis)	0,0009	0,0009
160	8884/0007:0248	4400-2232-4098	Šilutės r. sav., Saugų sen., Vilkmedžiai	2011-10-19	Žemės ūkio	Kiti žemės ūkio paskirties žemės sklypai	Kadastriniai matavimai (LKS-94)	Magistralinių dujotiekių ir naftotiekių (produktotiekių) apsaugos zonos (III skyrius, penktasis skirsnis)	0,0032	Magistralinių dujotiekių ir naftotiekių (produktotiekių) apsaugos zonos (III skyrius, penktasis skirsnis)	0,0027	0,0027
161	8884/0004:0185	4400-2232-4243	Šilutės r. sav., Saugų sen., Aisėnai	2011-10-19	Žemės ūkio	Kiti žemės ūkio paskirties žemės sklypai	Kadastriniai matavimai (LKS-94)	Magistralinių dujotiekių ir naftotiekių (produktotiekių) apsaugos zonos (III skyrius, penktasis skirsnis)	0,1981	Magistralinių dujotiekių ir naftotiekių (produktotiekių) apsaugos zonos (III skyrius, penktasis skirsnis)	0,1820	0,1820
								-	-	Elektros tinklų apsaugos zonos (III skyrius ketvirtasis skirsnis)	0,0099	0,0099
162	8830/0002:0354	4400-2233-9226	Šilutės r. sav., Vainuto sen., Balčiai	2011-10-21	Žemės ūkio	Kiti žemės ūkio paskirties žemės sklypai	Kadastriniai matavimai (LKS-94)	Magistralinių dujotiekių ir naftotiekių (produktotiekių) apsaugos zonos (III skyrius, penktasis skirsnis)	0,2944	Magistralinių dujotiekių ir naftotiekių (produktotiekių) apsaugos zonos (III skyrius, penktasis skirsnis)	0,2943	0,2944
163	8830/0001:0167	4400-2253-0230	Šilutės r. sav., Vainuto sen., Kivyčiai	2011-11-30	Žemės ūkio	Kiti žemės ūkio paskirties žemės sklypai	Kadastriniai matavimai (LKS-94)	Magistralinių dujotiekių ir naftotiekių (produktotiekių) apsaugos zonos (III skyrius, penktasis skirsnis)	1,6504	Magistralinių dujotiekių ir naftotiekių (produktotiekių) apsaugos zonos (III skyrius, penktasis skirsnis)	1,6504	1,6504
164	8830/0001:0168	4400-2253-0328	Šilutės r. sav., Vainuto sen., Kivyčiai	2011-11-30	Žemės ūkio	Kiti žemės ūkio paskirties žemės sklypai	Kadastriniai matavimai (LKS-94)	Magistralinių dujotiekių ir naftotiekių (produktotiekių) apsaugos zonos (III skyrius, penktasis skirsnis)	0,9151	Magistralinių dujotiekių ir naftotiekių (produktotiekių) apsaugos zonos (III skyrius, penktasis skirsnis)	0,9191	0,9191
165	8812/0004:0201	4400-2253-0496	Šilutės r. sav., Žemaičių Naumiesčio sen., Grygalisė	2011-11-30	Žemės ūkio	Kiti žemės ūkio paskirties žemės sklypai	Kadastriniai matavimai (LKS-94)	Magistralinių dujotiekių ir naftotiekių (produktotiekių) apsaugos zonos (III skyrius, penktasis skirsnis)	1,0978	Magistralinių dujotiekių ir naftotiekių (produktotiekių) apsaugos zonos (III skyrius, penktasis skirsnis)	1,0980	1,0980
166	8880/0005:0512	4400-2253-5982	Šilutės r. sav., Vainuto sen., Kivyčiai	2011-12-01	Žemės ūkio	Kiti žemės ūkio paskirties žemės sklypai	Kadastriniai matavimai (LKS-94)	Magistralinių dujotiekių ir naftotiekių (produktotiekių) apsaugos zonos (III skyrius, penktasis skirsnis)	0,8747	Magistralinių dujotiekių ir naftotiekių (produktotiekių) apsaugos zonos (III skyrius, penktasis skirsnis)	0,8747	0,8747
								Elektros tinklų apsaugos zonos (III skyrius ketvirtasis skirsnis)	0,7376	Elektros tinklų apsaugos zonos (III skyrius ketvirtasis skirsnis)	0,0016	0,7392

Eil. Nr.	Žemės sklypo kadastrinis numeris	Žemės sklypo unikalus numeris	Žemės sklypo adresas	Žemės sklypo suformavimo metai	Žemės sklypo paskirtis	Žemės sklypo naudojimo būdas	Žemės sklypo matavimų tipas	Esamos apsaugos zonos pavadinimas	Esamos apsaugos zonos plotas, ha	Planu nustatomos apsaugos zonos pavadinimas	Planu nustatomos apsaugos zonos plotas, ha	Įregistruotų ir Planu nustatomų apsaugos zonų bendras plotas, ha
167	8817/0001:0618	4400-2264-3925	Šilutės r. sav., Šilutės sen., Didšiliai	2011-12-16	Mišku ūkio	Ūkiniu mišku sklypai	Kadastriniai matavimai (LKS-94)	Magistralinių dujotiekių ir naftotiekių (produktotiekių) apsaugos zonos (III skyrius, penktasis skirsnis)	0,0001	Magistralinių dujotiekių ir naftotiekių (produktotiekių) apsaugos zonos (III skyrius, penktasis skirsnis)	0,0001	0,0001
168	8812/0003:0411	4400-2268-0662	Šilutės r. sav., Žemaičių Naumiesčio sen., Cipariai	2011-12-22	Žemės ūkio	Kiti žemės ūkio paskirties žemės sklypai	Preliminarūs matavimai	Magistralinių dujotiekių ir naftotiekių (produktotiekių) apsaugos zonos (III skyrius, penktasis skirsnis)	0,0100	Magistralinių dujotiekių ir naftotiekių (produktotiekių) apsaugos zonos (III skyrius, penktasis skirsnis)	0,0009	0,0009
169	8857/0007:0149	4400-2270-0387	Šilutės r. sav., Saugų sen., Norkaičiai	2011-12-27	Mišku ūkio	Ūkiniu mišku sklypai	Kadastriniai matavimai (LKS-94)	Magistralinių dujotiekių ir naftotiekių (produktotiekių) apsaugos zonos (III skyrius, penktasis skirsnis)	7,6228	Magistralinių dujotiekių ir naftotiekių (produktotiekių) apsaugos zonos (III skyrius, penktasis skirsnis)	7,6227	7,6228
								Elektros tinklų apsaugos zonos (III skyrius ketvirtasis skirsnis)	0,0036	Elektros tinklų apsaugos zonos (III skyrius ketvirtasis skirsnis)	0,0013	0,0049
170	8830/0001:0175	4400-2274-6578	Šilutės r. sav., Vainuto sen., Kivyčiai	2012-01-04	Žemės ūkio	Kiti žemės ūkio paskirties žemės sklypai	Kadastriniai matavimai (LKS-94)	Magistralinių dujotiekių ir naftotiekių (produktotiekių) apsaugos zonos (III skyrius, penktasis skirsnis)	0,0912	Magistralinių dujotiekių ir naftotiekių (produktotiekių) apsaugos zonos (III skyrius, penktasis skirsnis)	0,0912	0,0912
171	8812/0004:0203	4400-2352-3697	Šilutės r. sav., Žemaičių Naumiesčio sen., Paupariai	2012-04-30	Žemės ūkio	Kiti žemės ūkio paskirties žemės sklypai	Kadastriniai matavimai (LKS-94)	Magistralinių dujotiekių ir naftotiekių (produktotiekių) apsaugos zonos (III skyrius, penktasis skirsnis)	0,0869	Magistralinių dujotiekių ir naftotiekių (produktotiekių) apsaugos zonos (III skyrius, penktasis skirsnis)	0,0869	0,0869
172	8884/0007:0257	4400-2398-1120	Šilutės r. sav., Saugų sen., Vilkmedžiai	2012-07-10	Žemės ūkio	Kiti žemės ūkio paskirties žemės sklypai	Preliminarūs matavimai	Magistralinių dujotiekių ir naftotiekių (produktotiekių) apsaugos zonos (III skyrius, penktasis skirsnis)	1,0088	Magistralinių dujotiekių ir naftotiekių (produktotiekių) apsaugos zonos (III skyrius, penktasis skirsnis)	1,0086	1,0086
173	8884/0007:0258	4400-2398-1134	Šilutės r. sav., Saugų sen., Vilkmedžiai	2012-07-10	Žemės ūkio	Kiti žemės ūkio paskirties žemės sklypai	Preliminarūs matavimai	Magistralinių dujotiekių ir naftotiekių (produktotiekių) apsaugos zonos (III skyrius, penktasis skirsnis)	0,0033	Magistralinių dujotiekių ir naftotiekių (produktotiekių) apsaugos zonos (III skyrius, penktasis skirsnis)	0,0033	0,0033
174	8884/0006:0138	4400-2406-4375	Šilutės r. sav., Saugų sen., Kebeliai	2012-07-24	Žemės ūkio	Kiti žemės ūkio paskirties žemės sklypai	Kadastriniai matavimai (LKS-94)	Magistralinių dujotiekių ir naftotiekių (produktotiekių) apsaugos zonos (III skyrius, penktasis skirsnis)	1,8758	Magistralinių dujotiekių ir naftotiekių (produktotiekių) apsaugos zonos (III skyrius, penktasis skirsnis)	1,8758	1,8758
								-	-	Elektros tinklų apsaugos zonos (III skyrius ketvirtasis skirsnis)	0,0007	0,0007
175	8850/0008:0112	4400-2466-2012	Šilutės r. sav., Žemaičių Naumiesčio sen., Rimženčiai	2012-10-19	Mišku ūkio	Ūkiniu mišku sklypai	Kadastriniai matavimai (LKS-94)	Magistralinių dujotiekių ir naftotiekių (produktotiekių) apsaugos zonos (III skyrius, penktasis skirsnis)	0,7856	Magistralinių dujotiekių ir naftotiekių (produktotiekių) apsaugos zonos (III skyrius, penktasis skirsnis)	0,7856	0,7856
								-	-	Elektros tinklų apsaugos zonos (III skyrius ketvirtasis skirsnis)	0,0104	0,0104
176	8850/0008:0113	4400-2466-2086	Šilutės r. sav., Žemaičių Naumiesčio sen., Rimženčiai	2012-10-19	Mišku ūkio	Ūkiniu mišku sklypai	Kadastriniai matavimai (LKS-94)	Magistralinių dujotiekių ir naftotiekių (produktotiekių) apsaugos zonos (III skyrius, penktasis skirsnis)	0,1871	Magistralinių dujotiekių ir naftotiekių (produktotiekių) apsaugos zonos (III skyrius, penktasis skirsnis)	0,1871	0,1871
177	8812/0004:0214	4400-2476-0087	Šilutės r. sav., Žemaičių Naumiesčio sen., Paupariai	2012-10-31	Žemės ūkio	Kiti žemės ūkio paskirties žemės sklypai	Kadastriniai matavimai (LKS-94)	Magistralinių dujotiekių ir naftotiekių (produktotiekių) apsaugos zonos (III skyrius, penktasis skirsnis)	0,0154	Magistralinių dujotiekių ir naftotiekių (produktotiekių) apsaugos zonos (III skyrius, penktasis skirsnis)	0,0154	0,0154
178	8884/0007:0267	4400-2476-0421	Šilutės r. sav., Saugų sen., Vilkmedžiai	2012-10-31	Žemės ūkio	Kiti žemės ūkio paskirties žemės sklypai	Kadastriniai matavimai (LKS-94)	Magistralinių dujotiekių ir naftotiekių (produktotiekių) apsaugos zonos (III skyrius, penktasis skirsnis)	0,6411	Magistralinių dujotiekių ir naftotiekių (produktotiekių) apsaugos zonos (III skyrius, penktasis skirsnis)	0,6411	0,6411
179	8812/0004:0014	4400-2509-3650	Šilutės r. sav., Žemaičių Naumiesčio sen., Paupariai	2012-12-05	Žemės ūkio	Kiti žemės ūkio paskirties žemės sklypai	Kadastriniai matavimai (LKS-94)	Magistralinių dujotiekių ir naftotiekių (produktotiekių) apsaugos zonos (III skyrius, penktasis skirsnis)	1,4826	Magistralinių dujotiekių ir naftotiekių (produktotiekių) apsaugos zonos (III skyrius, penktasis skirsnis)	1,4830	1,4830
180	8857/0006:0004	4400-2512-7217	Šilutės r. sav., Saugų sen., Berciškė	2012-12-07	Mišku ūkio	Ūkiniu mišku sklypai	Kadastriniai matavimai (LKS-94)	Magistralinių dujotiekių ir naftotiekių (produktotiekių) apsaugos zonos (III skyrius, penktasis skirsnis)	9,4239	Magistralinių dujotiekių ir naftotiekių (produktotiekių) apsaugos zonos (III skyrius, penktasis skirsnis)	9,4237	9,4237
								Elektros tinklų apsaugos zonos (III skyrius ketvirtasis skirsnis)	0,8652	Elektros tinklų apsaugos zonos (III skyrius ketvirtasis skirsnis)	0,0020	0,8672

Eil. Nr.	Žemės sklypo kadastrinis numeris	Žemės sklypo unikalus numeris	Žemės sklypo adresas	Žemės sklypo suformavimo metai	Žemės sklypo paskirtis	Žemės sklypo naudojimo būdas	Žemės sklypo matavimų tipas	Esamos apsaugos zonos pavadinimas	Esamos apsaugos zonos plotas, ha	Planu nustatomos apsaugos zonos pavadinimas	Planu nustatomos apsaugos zonos plotas, ha	Įregistruotų ir Planu nustatomų apsaugos zonų bendras plotas, ha
181	8857/0005:0002	4400-2518-8570	Šilutės r. sav., Saugų sen., Saugos	2012-12-13	Miškų ūkio	Ūkinių miškų sklypai	Kadastriniai matavimai (LKS-94)	Magistralinių dujotiekių ir naftotiekių (produktotiekių) apsaugos zonos (III skyrius, penktasis skirsnis)	5,0826	Magistralinių dujotiekių ir naftotiekių (produktotiekių) apsaugos zonos (III skyrius, penktasis skirsnis)	5,0823	5,0823
								Elektros tinklų apsaugos zonos (III skyrius ketvirtasis skirsnis)	0,8652	Elektros tinklų apsaugos zonos (III skyrius ketvirtasis skirsnis)	0,0014	0,8666
182	8880/0006:0024	4400-2542-0366	Šilutės r. sav., Vainuto sen., Galnė	2013-01-09	Žemės ūkio	Kiti žemės ūkio paskirties žemės sklypai	Kadastriniai matavimai (LKS-94)	Magistralinių dujotiekių ir naftotiekių (produktotiekių) apsaugos zonos (III skyrius, penktasis skirsnis)	0,3376	Magistralinių dujotiekių ir naftotiekių (produktotiekių) apsaugos zonos (III skyrius, penktasis skirsnis)	0,3376	0,3376
								Elektros tinklų apsaugos zonos (III skyrius ketvirtasis skirsnis)	0,0987	Elektros tinklų apsaugos zonos (III skyrius ketvirtasis skirsnis)	0,0003	0,0990
183	8830/0002:0034	4400-2542-8499	Šilutės r. sav., Vainuto sen., Balčiai	2013-01-10	Žemės ūkio	Kiti žemės ūkio paskirties žemės sklypai	Kadastriniai matavimai (LKS-94)	Magistralinių dujotiekių ir naftotiekių (produktotiekių) apsaugos zonos (III skyrius, penktasis skirsnis)	0,8847	Magistralinių dujotiekių ir naftotiekių (produktotiekių) apsaugos zonos (III skyrius, penktasis skirsnis)	0,8886	0,8886
184	8812/0002:0127	4400-2544-0015	Šilutės r. sav., Žemaičių Naumiesčio sen., Makiai	2013-01-10	Miškų ūkio	Ūkinių miškų sklypai	Kadastriniai matavimai (LKS-94)	Magistralinių dujotiekių ir naftotiekių (produktotiekių) apsaugos zonos (III skyrius, penktasis skirsnis)	0,1616	Magistralinių dujotiekių ir naftotiekių (produktotiekių) apsaugos zonos (III skyrius, penktasis skirsnis)	0,1615	0,1616
185	8857/0007:0008	4400-2611-3691	Šilutės r. sav., Saugų sen., Berciškė	2013-03-05	Žemės ūkio	Kiti žemės ūkio paskirties žemės sklypai	Kadastriniai matavimai (LKS-94)	Magistralinių dujotiekių ir naftotiekių (produktotiekių) apsaugos zonos (III skyrius, penktasis skirsnis)	0,0111	Magistralinių dujotiekių ir naftotiekių (produktotiekių) apsaugos zonos (III skyrius, penktasis skirsnis)	0,0111	0,0111
186	8857/0004:0015	4400-2620-9763	Šilutės r. sav., Saugų sen., Mantvydai	2013-03-19	Žemės ūkio	Kiti žemės ūkio paskirties žemės sklypai	Kadastriniai matavimai (LKS-94)	Magistralinių dujotiekių ir naftotiekių (produktotiekių) apsaugos zonos (III skyrius, penktasis skirsnis)	0,0004	Magistralinių dujotiekių ir naftotiekių (produktotiekių) apsaugos zonos (III skyrius, penktasis skirsnis)	0,0004	0,0004
187	8857/0007:0010	4400-2626-3325	Šilutės r. sav., Saugų sen., Berciškė	2013-03-26	Žemės ūkio	Kiti žemės ūkio paskirties žemės sklypai	Kadastriniai matavimai (LKS-94)	Magistralinių dujotiekių ir naftotiekių (produktotiekių) apsaugos zonos (III skyrius, penktasis skirsnis)	1,8160	Magistralinių dujotiekių ir naftotiekių (produktotiekių) apsaugos zonos (III skyrius, penktasis skirsnis)	1,8159	1,8160
188	8880/0005:0075	4400-2680-3696	Šilutės r. sav., Vainuto sen., Kivyčiai	2013-06-12	Žemės ūkio	Kiti žemės ūkio paskirties žemės sklypai	Kadastriniai matavimai (LKS-94)	Magistralinių dujotiekių ir naftotiekių (produktotiekių) apsaugos zonos (III skyrius, penktasis skirsnis)	0,1209	Magistralinių dujotiekių ir naftotiekių (produktotiekių) apsaugos zonos (III skyrius, penktasis skirsnis)	0,1209	0,1209
189	8857/0007:0014	4400-2689-9214	Šilutės r. sav., Saugų sen., Lašai	2013-06-25	Žemės ūkio	Kiti žemės ūkio paskirties žemės sklypai	Kadastriniai matavimai (LKS-94)	Magistralinių dujotiekių ir naftotiekių (produktotiekių) apsaugos zonos (III skyrius, penktasis skirsnis)	0,4646	Magistralinių dujotiekių ir naftotiekių (produktotiekių) apsaugos zonos (III skyrius, penktasis skirsnis)	0,4671	0,4671
190	8812/0004:0049	4400-2691-2290	Šilutės r. sav., Žemaičių Naumiesčio sen., Paupariai	2013-06-26	Žemės ūkio	Kiti žemės ūkio paskirties žemės sklypai	Kadastriniai matavimai (LKS-94)	Magistralinių dujotiekių ir naftotiekių (produktotiekių) apsaugos zonos (III skyrius, penktasis skirsnis)	0,4559	Magistralinių dujotiekių ir naftotiekių (produktotiekių) apsaugos zonos (III skyrius, penktasis skirsnis)	0,4559	0,4559
								-	-	Elektros tinklų apsaugos zonos (III skyrius ketvirtasis skirsnis)	0,0006	0,0006
191	8884/0007:0040	4400-2694-1993	Šilutės r. sav., Saugų sen., Begėdžiai	2013-07-01	Žemės ūkio	Kiti žemės ūkio paskirties žemės sklypai	Kadastriniai matavimai (LKS-94)	Magistralinių dujotiekių ir naftotiekių (produktotiekių) apsaugos zonos (III skyrius, penktasis skirsnis)	1,0889	Magistralinių dujotiekių ir naftotiekių (produktotiekių) apsaugos zonos (III skyrius, penktasis skirsnis)	1,0887	1,0887
								-	-	Elektros tinklų apsaugos zonos (III skyrius ketvirtasis skirsnis)	0,0065	0,0065
192	8857/0007:0015	4400-2699-5342	Šilutės r. sav., Saugų sen., Lašai	2013-07-08	Žemės ūkio	Kiti žemės ūkio paskirties žemės sklypai	Kadastriniai matavimai (LKS-94)	Magistralinių dujotiekių ir naftotiekių (produktotiekių) apsaugos zonos (III skyrius, penktasis skirsnis)	0,1188	Magistralinių dujotiekių ir naftotiekių (produktotiekių) apsaugos zonos (III skyrius, penktasis skirsnis)	0,1104	0,1104
193	8857/0004:0036	4400-2706-2420	Šilutės r. sav., Saugų sen., Saugos	2013-07-16	Žemės ūkio	Kiti žemės ūkio paskirties žemės sklypai	Kadastriniai matavimai (LKS-94)	Magistralinių dujotiekių ir naftotiekių (produktotiekių) apsaugos zonos (III skyrius, penktasis skirsnis)	0,7114	Magistralinių dujotiekių ir naftotiekių (produktotiekių) apsaugos zonos (III skyrius, penktasis skirsnis)	0,6900	0,6900
194	8857/0007:0017	4400-2707-4855	Šilutės r. sav., Saugų sen., Lašai	2013-07-17	Žemės ūkio	Kiti žemės ūkio paskirties žemės sklypai	Kadastriniai matavimai (LKS-94)	Magistralinių dujotiekių ir naftotiekių (produktotiekių) apsaugos zonos (III skyrius, penktasis skirsnis)	0,1868	Magistralinių dujotiekių ir naftotiekių (produktotiekių) apsaugos zonos (III skyrius, penktasis skirsnis)	0,1611	0,1611

Eil. Nr.	Žemės sklypo kadastrinis numeris	Žemės sklypo unikalus numeris	Žemės sklypo adresas	Žemės sklypo suformavimo metai	Žemės sklypo paskirtis	Žemės sklypo naudojimo būdas	Žemės sklypo matavimų tipas	Esamos apsaugos zonos pavadinimas	Esamos apsaugos zonos plotas, ha	Planu nustatomos apsaugos zonos pavadinimas	Planu nustatomos apsaugos zonos plotas, ha	Įregistruotų ir Planu nustatomų apsaugos zonų bendras plotas, ha
195	8830/0002:0040	4400-2717-7786	Šilutės r. sav., Vainuto sen., Balčiai	2013-07-31	Žemės ūkio	Kiti žemės ūkio paskirties žemės sklypai	Kadastriniai matavimai (LKS-94)	Magistralinių dujotiekių ir naftotiekių (produktotiekių) apsaugos zonos (III skyrius, penktasis skirsnis)	0,1410	Magistralinių dujotiekių ir naftotiekių (produktotiekių) apsaugos zonos (III skyrius, penktasis skirsnis)	0,1408	0,1408
								-	-	Elektros tinklų apsaugos zonos (III skyrius, ketvirtasis skirsnis)	0,0026	0,0026
196	8830/0002:0121	4400-2755-2234	Šilutės r. sav., Vainuto sen., Balčiai	2013-09-19	Žemės ūkio	-	Kadastriniai matavimai (LKS-94)	Magistralinių dujotiekių ir naftotiekių (produktotiekių) apsaugos zonos (III skyrius, penktasis skirsnis)	0,0975	Magistralinių dujotiekių ir naftotiekių (produktotiekių) apsaugos zonos (III skyrius, penktasis skirsnis)	0,0917	0,0917
197	8884/0006:0047	4400-2807-5314	Šilutės r. sav., Saugų sen., Kebeliai	2013-11-13	Žemės ūkio	Kiti žemės ūkio paskirties žemės sklypai	Kadastriniai matavimai (LKS-94)	Magistralinių dujotiekių ir naftotiekių (produktotiekių) apsaugos zonos (III skyrius, penktasis skirsnis)	0,9335	Magistralinių dujotiekių ir naftotiekių (produktotiekių) apsaugos zonos (III skyrius, penktasis skirsnis)	0,9329	0,9329
198	8884/0007:0275	4400-2811-0823	Šilutės r. sav., Saugų sen., Begėdžiai	2013-11-18	Žemės ūkio	Kiti žemės ūkio paskirties žemės sklypai	Kadastriniai matavimai (LKS-94)	Magistralinių dujotiekių ir naftotiekių (produktotiekių) apsaugos zonos (III skyrius, penktasis skirsnis)	0,3715	Magistralinių dujotiekių ir naftotiekių (produktotiekių) apsaugos zonos (III skyrius, penktasis skirsnis)	0,3728	0,3728
199	8830/0002:0381	4400-2841-5229	Šilutės r. sav., Vainuto sen., Balčiai	2013-12-16	Žemės ūkio	Kiti žemės ūkio paskirties žemės sklypai	Kadastriniai matavimai (LKS-94)	Magistralinių dujotiekių ir naftotiekių (produktotiekių) apsaugos zonos (III skyrius, penktasis skirsnis)	0,0140	Magistralinių dujotiekių ir naftotiekių (produktotiekių) apsaugos zonos (III skyrius, penktasis skirsnis)	0,0140	0,0140
200	8850/0006:0056	4400-2844-2626	Šilutės r. sav., Gardamo sen., Užlaukė	2013-12-18	Žemės ūkio	Kiti žemės ūkio paskirties žemės sklypai	Kadastriniai matavimai (LKS-94)	Magistralinių dujotiekių ir naftotiekių (produktotiekių) apsaugos zonos (III skyrius, penktasis skirsnis)	0,8419	Magistralinių dujotiekių ir naftotiekių (produktotiekių) apsaugos zonos (III skyrius, penktasis skirsnis)	0,8421	0,8421
201	8830/0002:0383	4400-2845-8906	Šilutės r. sav., Vainuto sen., Balčiai	2013-12-20	Žemės ūkio	Kiti žemės ūkio paskirties žemės sklypai	Kadastriniai matavimai (LKS-94)	Magistralinių dujotiekių ir naftotiekių (produktotiekių) apsaugos zonos (III skyrius, penktasis skirsnis)	1,6123	Magistralinių dujotiekių ir naftotiekių (produktotiekių) apsaugos zonos (III skyrius, penktasis skirsnis)	1,6232	1,6232
202	8850/0009:0008	4400-2856-4918	Šilutės r. sav., Šilutės sen., Gnybalai	2014-01-07	Žemės ūkio	Kiti žemės ūkio paskirties žemės sklypai	Kadastriniai matavimai (LKS-94)	Magistralinių dujotiekių ir naftotiekių (produktotiekių) apsaugos zonos (III skyrius, penktasis skirsnis)	1,7387	Magistralinių dujotiekių ir naftotiekių (produktotiekių) apsaugos zonos (III skyrius, penktasis skirsnis)	1,7471	1,7471
203	8850/0009:0014	4400-2856-5371	Šilutės r. sav., Šilutės sen., Gnybalai	2014-01-07	Žemės ūkio	Kiti žemės ūkio paskirties žemės sklypai	Kadastriniai matavimai (LKS-94)	Magistralinių dujotiekių ir naftotiekių (produktotiekių) apsaugos zonos (III skyrius, penktasis skirsnis)	0,5864	Magistralinių dujotiekių ir naftotiekių (produktotiekių) apsaugos zonos (III skyrius, penktasis skirsnis)	0,5872	0,5872
204	8884/0003:0009	4400-2864-4866	Šilutės r. sav., Saugų sen., Šilininkai	2014-01-15	Žemės ūkio	Kiti žemės ūkio paskirties žemės sklypai	Kadastriniai matavimai (LKS-94)	Magistralinių dujotiekių ir naftotiekių (produktotiekių) apsaugos zonos (III skyrius, penktasis skirsnis)	0,2081	Magistralinių dujotiekių ir naftotiekių (produktotiekių) apsaugos zonos (III skyrius, penktasis skirsnis)	0,2076	0,2076
205	8857/0005:0003	4400-2938-2576	Šilutės r. sav., Saugų sen., Saugos	2014-04-08	Žemės ūkio	Kiti žemės ūkio paskirties žemės sklypai	Kadastriniai matavimai (LKS-94)	Magistralinių dujotiekių ir naftotiekių (produktotiekių) apsaugos zonos (III skyrius, penktasis skirsnis)	1,1172	Magistralinių dujotiekių ir naftotiekių (produktotiekių) apsaugos zonos (III skyrius, penktasis skirsnis)	1,1166	1,1166
206	8850/0009:0015	4400-2951-1808	Šilutės r. sav., Šilutės sen., Gnybalai	2014-04-24	Žemės ūkio	Kiti žemės ūkio paskirties žemės sklypai	Kadastriniai matavimai (LKS-94)	Magistralinių dujotiekių ir naftotiekių (produktotiekių) apsaugos zonos (III skyrius, penktasis skirsnis)	0,5814	Magistralinių dujotiekių ir naftotiekių (produktotiekių) apsaugos zonos (III skyrius, penktasis skirsnis)	0,6497	0,6497
207	8850/0009:0016	4400-2952-7842	Šilutės r. sav., Šilutės sen., Gnybalai	2014-04-25	Žemės ūkio	Kiti žemės ūkio paskirties žemės sklypai	Kadastriniai matavimai (LKS-94)	Magistralinių dujotiekių ir naftotiekių (produktotiekių) apsaugos zonos (III skyrius, penktasis skirsnis)	0,2594	Magistralinių dujotiekių ir naftotiekių (produktotiekių) apsaugos zonos (III skyrius, penktasis skirsnis)	0,2584	0,2584
208	8850/0009:0018	4400-2956-5388	Šilutės r. sav., Gardamo sen., Eidaičiai	2014-04-30	Žemės ūkio	Kiti žemės ūkio paskirties žemės sklypai	Kadastriniai matavimai (LKS-94)	Magistralinių dujotiekių ir naftotiekių (produktotiekių) apsaugos zonos (III skyrius, penktasis skirsnis)	2,5544	Magistralinių dujotiekių ir naftotiekių (produktotiekių) apsaugos zonos (III skyrius, penktasis skirsnis)	2,5804	2,5804
								-	-	Elektros tinklų apsaugos zonos (III skyrius, ketvirtasis skirsnis)	0,0007	0,0007
2019	8830/0001:0039	4400-2961-2266	Šilutės r. sav., Vainuto sen., Kivyčiai	2014-05-06	Žemės ūkio	Kiti žemės ūkio paskirties žemės sklypai	Kadastriniai matavimai (LKS-94)	Magistralinių dujotiekių ir naftotiekių (produktotiekių) apsaugos zonos (III skyrius, penktasis skirsnis)	0,0343	Magistralinių dujotiekių ir naftotiekių (produktotiekių) apsaugos zonos (III skyrius, penktasis skirsnis)	0,0343	0,0343
210	8812/0003:0285	4400-2982-4166	Šilutės r. sav., Žemaičių Naumiesčio sen., Cipariai	2014-05-30	Žemės ūkio	Kiti žemės ūkio paskirties žemės sklypai	Kadastriniai matavimai (LKS-94)	Magistralinių dujotiekių ir naftotiekių (produktotiekių) apsaugos zonos (III skyrius, penktasis skirsnis)	0,0116	Magistralinių dujotiekių ir naftotiekių (produktotiekių) apsaugos zonos (III skyrius, penktasis skirsnis)	0,0118	0,0118



Eil. Nr.	Žemės sklypo kadastrinis numeris	Žemės sklypo unikalus numeris	Žemės sklypo adresas	Žemės sklypo suformavimo metai	Žemės sklypo paskirtis	Žemės sklypo naudojimo būdas	Žemės sklypo matavimų tipas	Esamos apsaugos zonos pavadinimas	Esamos apsaugos zonos plotas, ha	Planu nustatomos apsaugos zonos pavadinimas	Planu nustatomos apsaugos zonos plotas, ha	Įregistruotų ir Planu nustatomų apsaugos zonų bendras plotas, ha
211	8880/0006:0060	4400-3019-4297	Šilutės r. sav., Vainuto sen., Vainutas	2014-07-15	Žemės ūkio	Kiti žemės ūkio paskirties žemės sklypai	Kadastriniai matavimai (LKS-94)	-	-	Magistralinių dujotiekių ir naftotiekių (produktotiekių) apsaugos zonos (III skyrius, penktasis skirsnis)	0,0001	0,0001
212	8850/0006:0063	4400-3072-9350	Šilutės r. sav., Gardamo sen., Užlaukė	2014-09-18	Žemės ūkio	Kiti žemės ūkio paskirties žemės sklypai	Kadastriniai matavimai (LKS-94)	Magistralinių dujotiekių ir naftotiekių (produktotiekių) apsaugos zonos (III skyrius, penktasis skirsnis)	0,3125	Magistralinių dujotiekių ir naftotiekių (produktotiekių) apsaugos zonos (III skyrius, penktasis skirsnis)	0,3148	0,3148
213	8857/0007:0034	4400-3106-5158	Šilutės r. sav., Saugų sen., Barvai	2014-10-27	Žemės ūkio	Kiti žemės ūkio paskirties žemės sklypai	Kadastriniai matavimai (LKS-94)	Magistralinių dujotiekių ir naftotiekių (produktotiekių) apsaugos zonos (III skyrius, penktasis skirsnis)	0,0002	Magistralinių dujotiekių ir naftotiekių (produktotiekių) apsaugos zonos (III skyrius, penktasis skirsnis)	0,0002	0,0002
214	8812/0003:0439	4400-3122-2763	Šilutės r. sav., Žemaičių Naumiesčio sen., Cipariai	2014-11-12	Žemės ūkio	Kiti žemės ūkio paskirties žemės sklypai	Kadastriniai matavimai (LKS-94)	Magistralinių dujotiekių ir naftotiekių (produktotiekių) apsaugos zonos (III skyrius, penktasis skirsnis)	0,2099	Magistralinių dujotiekių ir naftotiekių (produktotiekių) apsaugos zonos (III skyrius, penktasis skirsnis)	0,2100	0,2100
215	8812/0003:0440	4400-3122-2974	Šilutės r. sav., Žemaičių Naumiesčio sen., Cipariai	2014-11-12	Žemės ūkio	Kiti žemės ūkio paskirties žemės sklypai	Kadastriniai matavimai (LKS-94)	Magistralinių dujotiekių ir naftotiekių (produktotiekių) apsaugos zonos (III skyrius, penktasis skirsnis)	0,3144	Magistralinių dujotiekių ir naftotiekių (produktotiekių) apsaugos zonos (III skyrius, penktasis skirsnis)	0,3142	0,3142
216	8812/0002:0463	4400-3164-6005	Šilutės r. sav., Žemaičių Naumiesčio sen., Cipariai	2014-12-19	Žemės ūkio	Kiti žemės ūkio paskirties žemės sklypai	Kadastriniai matavimai (LKS-94)	Magistralinių dujotiekių ir naftotiekių (produktotiekių) apsaugos zonos (III skyrius, penktasis skirsnis)	0,0143	Magistralinių dujotiekių ir naftotiekių (produktotiekių) apsaugos zonos (III skyrius, penktasis skirsnis)	0,0142	0,0143
217	8850/0006:0069	4400-3186-9380	Šilutės r. sav., Gardamo sen., Užlaukė	2015-01-09	Žemės ūkio	Kiti žemės ūkio paskirties žemės sklypai	Kadastriniai matavimai (LKS-94)	Magistralinių dujotiekių ir naftotiekių (produktotiekių) apsaugos zonos (III skyrius, penktasis skirsnis)	0,0512	Magistralinių dujotiekių ir naftotiekių (produktotiekių) apsaugos zonos (III skyrius, penktasis skirsnis)	0,0499	0,0499
218	8830/0002:0405	4400-3772-1554	Šilutės r. sav., Vainuto sen., Balčiai	2015-04-07	Žemės ūkio	Kiti žemės ūkio paskirties žemės sklypai	Kadastriniai matavimai (LKS-94)	Magistralinių dujotiekių ir naftotiekių (produktotiekių) apsaugos zonos (III skyrius, penktasis skirsnis)	0,0004	Magistralinių dujotiekių ir naftotiekių (produktotiekių) apsaugos zonos (III skyrius, penktasis skirsnis)	0,0004	0,0004
219	8830/0002:0408	4400-3829-2176	Šilutės r. sav., Vainuto sen., Balčiai	2015-05-22	Žemės ūkio	Kiti žemės ūkio paskirties žemės sklypai	Kadastriniai matavimai (LKS-94)	Magistralinių dujotiekių ir naftotiekių (produktotiekių) apsaugos zonos (III skyrius, penktasis skirsnis)	0,0048	Magistralinių dujotiekių ir naftotiekių (produktotiekių) apsaugos zonos (III skyrius, penktasis skirsnis)	0,0048	0,0048
220	8830/0002:0410	4400-3829-5790	Šilutės r. sav., Vainuto sen., Balčiai	2015-05-22	Žemės ūkio	Kiti žemės ūkio paskirties žemės sklypai	Kadastriniai matavimai (LKS-94)	Magistralinių dujotiekių ir naftotiekių (produktotiekių) apsaugos zonos (III skyrius, penktasis skirsnis)	0,0478	Magistralinių dujotiekių ir naftotiekių (produktotiekių) apsaugos zonos (III skyrius, penktasis skirsnis)	0,0478	0,0478
221	8830/0001:0183	4400-3848-2368	Šilutės r. sav., Vainuto sen., Kivyčiai	2015-06-08	Žemės ūkio	Kiti žemės ūkio paskirties žemės sklypai	Kadastriniai matavimai (LKS-94)	Magistralinių dujotiekių ir naftotiekių (produktotiekių) apsaugos zonos (III skyrius, penktasis skirsnis)	0,2103	Magistralinių dujotiekių ir naftotiekių (produktotiekių) apsaugos zonos (III skyrius, penktasis skirsnis)	0,1327	0,1327
222	8830/0001:0184	4400-3848-2927	Šilutės r. sav., Vainuto sen., Kivyčiai	2015-06-08	Žemės ūkio	Kiti žemės ūkio paskirties žemės sklypai	Kadastriniai matavimai (LKS-94)	Magistralinių dujotiekių ir naftotiekių (produktotiekių) apsaugos zonos (III skyrius, penktasis skirsnis)	0,9659	Magistralinių dujotiekių ir naftotiekių (produktotiekių) apsaugos zonos (III skyrius, penktasis skirsnis)	0,4844	0,4844
223	8850/0008:0020	4400-3889-7680	Šilutės r. sav., Gardamo sen., Ramuva	2015-07-15	Miškų ūkio	Ūkinių miškų sklypai	Kadastriniai matavimai (LKS-94)	Magistralinių dujotiekių ir naftotiekių (produktotiekių) apsaugos zonos (III skyrius, penktasis skirsnis)	0,1153	Magistralinių dujotiekių ir naftotiekių (produktotiekių) apsaugos zonos (III skyrius, penktasis skirsnis)	0,0982	0,0982
224	8850/0006:0076	4400-3922-2641	Šilutės r. sav., Gardamo sen., Užlaukė	2015-08-14	Žemės ūkio	Kiti žemės ūkio paskirties žemės sklypai	Kadastriniai matavimai (LKS-94)	Magistralinių dujotiekių ir naftotiekių (produktotiekių) apsaugos zonos (III skyrius, penktasis skirsnis)	0,3960	Magistralinių dujotiekių ir naftotiekių (produktotiekių) apsaugos zonos (III skyrius, penktasis skirsnis)	0,3963	0,3963
225	8830/0002:0416	4400-3949-3862	Šilutės r. sav., Vainuto sen., Balčiai	2015-11-19	Žemės ūkio	Kiti žemės ūkio paskirties žemės sklypai	Kadastriniai matavimai (LKS-94)	Magistralinių dujotiekių ir naftotiekių (produktotiekių) apsaugos zonos (III skyrius, penktasis skirsnis)	0,0463	Magistralinių dujotiekių ir naftotiekių (produktotiekių) apsaugos zonos (III skyrius, penktasis skirsnis)	0,0473	0,0473
226	8850/7001:0001	4400-4003-2713	Šilutės r. sav., Šilutės r. sav. teritorija	2015-11-04	Kita (žemės)	Susisiekimo ir inžinerinių tinklų koridorių teritorijos	Kadastriniai matavimai (LKS-94)	Magistralinių dujotiekių ir naftotiekių (produktotiekių) apsaugos zonos (III skyrius, penktasis skirsnis)	0,1052	Magistralinių dujotiekių ir naftotiekių (produktotiekių) apsaugos zonos (III skyrius, penktasis skirsnis)	0,1052	0,1052
								-	-	Elektros tinklų apsaugos zonos (III skyrius, ketvirtasis skirsnis)	0,0042	0,0042

Eil. Nr.	Žemės sklypo kadastrinis numeris	Žemės sklypo unikalus numeris	Žemės sklypo adresas	Žemės sklypo suformavimo metai	Žemės sklypo paskirtis	Žemės sklypo naudojimo būdas	Žemės sklypo matavimų tipas	Esamos apsaugos zonos pavadinimas	Esamos apsaugos zonos plotas, ha	Planu nustatomos apsaugos zonos pavadinimas	Planu nustatomos apsaugos zonos plotas, ha	Įregistruotų ir Planu nustatomų apsaugos zonų bendras plotas, ha
227	8817/7001:0009	4400-4061-4297	Šilutės r. sav., Šilutės r. sav. teritorija	2016-01-06	Kita (žemės)	Susisiekimo ir inžinerinių tinklų koridorių teritorijos	Kadastriniai matavimai (LKS-94)	Magistralinių dujotiekių ir naftotiekių (produktotiekių) apsaugos zonos (III skyrius, penktasis skirsnis)	0,0930	Magistralinių dujotiekių ir naftotiekių (produktotiekių) apsaugos zonos (III skyrius, penktasis skirsnis)	0,0929	0,0930
								Elektros tinklų apsaugos zonos (III skyrius ketvirtasis skirsnis)	0,3754	Elektros tinklų apsaugos zonos (III skyrius ketvirtasis skirsnis)	0,0037	0,3791
228	8812/0003:0453	4400-4072-1464	Šilutės r. sav., Žemaičių Naumiesčio sen., Cipariai	2016-01-14	Žemės ūkio	Kiti žemės ūkio paskirties žemės sklypai	Kadastriniai matavimai (LKS-94)	Magistralinių dujotiekių ir naftotiekių (produktotiekių) apsaugos zonos (III skyrius, penktasis skirsnis)	0,1634	Magistralinių dujotiekių ir naftotiekių (produktotiekių) apsaugos zonos (III skyrius, penktasis skirsnis)	0,1639	0,1639
								-	-	Elektros tinklų apsaugos zonos (III skyrius ketvirtasis skirsnis)	0,0010	0,0010
229	8884/0006:0154	4400-4077-8305	Šilutės r. sav., Saugų sen., Kebeliai	2016-05-30	Žemės ūkio	Kiti žemės ūkio paskirties žemės sklypai	Kadastriniai matavimai (LKS-94)	Magistralinių dujotiekių ir naftotiekių (produktotiekių) apsaugos zonos (III skyrius, penktasis skirsnis)	0,2462	Magistralinių dujotiekių ir naftotiekių (produktotiekių) apsaugos zonos (III skyrius, penktasis skirsnis)	0,2473	0,2473
230	8857/7001:0008	4400-4117-0770	Šilutės r. sav., Šilutės r. sav. teritorija	2016-02-29	Kita (žemės)	Susisiekimo ir inžinerinių tinklų koridorių teritorijos	Kadastriniai matavimai (LKS-94)	Magistralinių dujotiekių ir naftotiekių (produktotiekių) apsaugos zonos (III skyrius, penktasis skirsnis)	0,1124	Magistralinių dujotiekių ir naftotiekių (produktotiekių) apsaugos zonos (III skyrius, penktasis skirsnis)	0,1124	0,1124
								Elektros tinklų apsaugos zonos (III skyrius ketvirtasis skirsnis)	0,2183	Elektros tinklų apsaugos zonos (III skyrius ketvirtasis skirsnis)	0,0045	0,2228
231	8812/0002:0471	4400-4167-3083	Šilutės r. sav., Žemaičių Naumiesčio sen., Cipariai	2016-04-19	Žemės ūkio	Kiti žemės ūkio paskirties žemės sklypai	Kadastriniai matavimai (LKS-94)	Magistralinių dujotiekių ir naftotiekių (produktotiekių) apsaugos zonos (III skyrius, penktasis skirsnis)	0,1857	Magistralinių dujotiekių ir naftotiekių (produktotiekių) apsaugos zonos (III skyrius, penktasis skirsnis)	0,1851	0,1851
232	8850/0009:0260	4400-4216-6616	Šilutės r. sav., Gardamo sen., Eidaičiai	2016-05-26	Žemės ūkio	Kiti žemės ūkio paskirties žemės sklypai	Kadastriniai matavimai (LKS-94)	Magistralinių dujotiekių ir naftotiekių (produktotiekių) apsaugos zonos (III skyrius, penktasis skirsnis)	0,5827	Magistralinių dujotiekių ir naftotiekių (produktotiekių) apsaugos zonos (III skyrius, penktasis skirsnis)	0,5729	0,5729
								-	-	Elektros tinklų apsaugos zonos (III skyrius ketvirtasis skirsnis)	0,0005	0,0005
233	8812/0002:0473	4400-4219-5433	Šilutės r. sav., Žemaičių Naumiesčio sen., Cipariai	2016-05-30	Žemės ūkio	Kiti žemės ūkio paskirties žemės sklypai	Kadastriniai matavimai (LKS-94)	Magistralinių dujotiekių ir naftotiekių (produktotiekių) apsaugos zonos (III skyrius, penktasis skirsnis)	0,4545	Magistralinių dujotiekių ir naftotiekių (produktotiekių) apsaugos zonos (III skyrius, penktasis skirsnis)	0,4546	0,4546
234	8884/0006:0157	4400-4252-6327	Šilutės r. sav., Saugų sen., Kebeliai	2016-10-20	Žemės ūkio	Kiti žemės ūkio paskirties žemės sklypai	Kadastriniai matavimai (LKS-94)	Magistralinių dujotiekių ir naftotiekių (produktotiekių) apsaugos zonos (III skyrius, penktasis skirsnis)	0,2401	Magistralinių dujotiekių ir naftotiekių (produktotiekių) apsaugos zonos (III skyrius, penktasis skirsnis)	0,2345	0,2345
235	8857/0007:0158	4400-4273-1406	Šilutės r. sav., Saugų sen., Lašai	2016-07-22	Miškų ūkio	Ūkinių miškų sklypai	Kadastriniai matavimai (LKS-94)	Magistralinių dujotiekių ir naftotiekių (produktotiekių) apsaugos zonos (III skyrius, penktasis skirsnis)	0,1693	Magistralinių dujotiekių ir naftotiekių (produktotiekių) apsaugos zonos (III skyrius, penktasis skirsnis)	0,1690	0,1690
236	8850/0008:0021	4400-4278-1286	Šilutės r. sav., Žemaičių Naumiesčio sen., Rimženčiai	2016-09-23	Miškų ūkio	Ūkinių miškų sklypai	Kadastriniai matavimai (LKS-94)	Magistralinių dujotiekių ir naftotiekių (produktotiekių) apsaugos zonos (III skyrius, penktasis skirsnis)	0,0832	Magistralinių dujotiekių ir naftotiekių (produktotiekių) apsaugos zonos (III skyrius, penktasis skirsnis)	0,0832	0,0832
237	8884/0006:0156	4400-4290-2892	Šilutės r. sav., Saugų sen., Kebeliai	2016-08-04	Žemės ūkio	Kiti žemės ūkio paskirties žemės sklypai	Kadastriniai matavimai (LKS-94)	Magistralinių dujotiekių ir naftotiekių (produktotiekių) apsaugos zonos (III skyrius, penktasis skirsnis)	0,0797	Magistralinių dujotiekių ir naftotiekių (produktotiekių) apsaugos zonos (III skyrius, penktasis skirsnis)	0,0797	0,0797
238	8830/0002:0418	4400-4298-8503	Šilutės r. sav., Vainuto sen., Balčiai	2016-08-11	Žemės ūkio	Kiti žemės ūkio paskirties žemės sklypai	Kadastriniai matavimai (LKS-94)	Magistralinių dujotiekių ir naftotiekių (produktotiekių) apsaugos zonos (III skyrius, penktasis skirsnis)	0,0962	Magistralinių dujotiekių ir naftotiekių (produktotiekių) apsaugos zonos (III skyrius, penktasis skirsnis)	0,0973	0,0973
239	8857/0007:0162	4400-4363-1849	Šilutės r. sav., Saugų sen., Lašai	2016-10-06	Miškų ūkio	Ūkinių miškų sklypai	Kadastriniai matavimai (LKS-94)	Magistralinių dujotiekių ir naftotiekių (produktotiekių) apsaugos zonos (III skyrius, penktasis skirsnis)	1,2451	Magistralinių dujotiekių ir naftotiekių (produktotiekių) apsaugos zonos (III skyrius, penktasis skirsnis)	1,2450	1,2451
240	8830/0002:0424	4400-4487-6028	Šilutės r. sav., Vainuto sen., Balčiai	2017-01-24	Žemės ūkio	Kiti žemės ūkio paskirties žemės sklypai	Kadastriniai matavimai (LKS-94)	Magistralinių dujotiekių ir naftotiekių (produktotiekių) apsaugos zonos (III skyrius, penktasis skirsnis)	0,2939	Magistralinių dujotiekių ir naftotiekių (produktotiekių) apsaugos zonos (III skyrius, penktasis skirsnis)	0,2939	0,2939
								-	-	Elektros tinklų apsaugos zonos (III skyrius ketvirtasis skirsnis)	0,0017	0,0017

Eil. Nr.	Žemės sklypo kadastrinis numeris	Žemės sklypo unikalus numeris	Žemės sklypo adresas	Žemės sklypo suformavimo metai	Žemės sklypo paskirtis	Žemės sklypo naudojimo būdas	Žemės sklypo matavimų tipas	Esamos apsaugos zonos pavadinimas	Esamos apsaugos zonos plotas, ha	Planu nustatomos apsaugos zonos pavadinimas	Planu nustatomos apsaugos zonos plotas, ha	Įregistruotų ir Planu nustatomų apsaugos zonų bendras plotas, ha
241	8884/0006:0160	4400-4517-1757	Šilutės r. sav., Saugų sen., Kebeliai	2017-06-07	Žemės ūkio	Kiti žemės ūkio paskirties žemės sklypai	Kadastriniai matavimai (LKS-94)	Magistralinių dujotiekių ir naftotiekių (produktotiekių) apsaugos zonos (III skyrius, penktasis skirsnis)	0,7098	Magistralinių dujotiekių ir naftotiekių (produktotiekių) apsaugos zonos (III skyrius, penktasis skirsnis)	0,7116	0,7116
242	8812/7001:0005	4400-4664-5172	Šilutės r. sav., Šilutės r. sav. teritorija	2017-07-28	Kita (žemės)	Susisiekimo ir inžinerinių tinklų koridorių teritorijos	Kadastriniai matavimai (LKS-94)	-	-	Magistralinių dujotiekių ir naftotiekių (produktotiekių) apsaugos zonos (III skyrius, penktasis skirsnis)	0,0959	0,0959
								Elektros tinklų apsaugos zonos (III skyrius ketvirtasis skirsnis)	0,2632	Elektros tinklų apsaugos zonos (III skyrius ketvirtasis skirsnis)	0,0038	0,2670
243	8850/0006:0386	4400-4688-5350	Šilutės r. sav., Gardamo sen., Užlaukė	2017-08-02	Žemės ūkio	Kiti žemės ūkio paskirties žemės sklypai	Kadastriniai matavimai (LKS-94)	Magistralinių dujotiekių ir naftotiekių (produktotiekių) apsaugos zonos (III skyrius, penktasis skirsnis)	0,1955	Magistralinių dujotiekių ir naftotiekių (produktotiekių) apsaugos zonos (III skyrius, penktasis skirsnis)	0,2967	0,2967
244	8812/0002:0493	4400-4811-8687	Šilutės r. sav., Žemaičių Naumiesčio sen., Cipariai	2017-11-03	Žemės ūkio	Kiti žemės ūkio paskirties žemės sklypai	Kadastriniai matavimai (LKS-94)	Magistralinių dujotiekių ir naftotiekių (produktotiekių) apsaugos zonos (III skyrius, penktasis skirsnis)	0,3087	Magistralinių dujotiekių ir naftotiekių (produktotiekių) apsaugos zonos (III skyrius, penktasis skirsnis)	0,3000	0,3000
245	8880/7001:0004	4400-4819-5722	Šilutės r. sav., Vainuto sen., Galnė	2017-11-09	Kita (žemės)	Susisiekimo ir inžinerinių tinklų koridorių teritorijos	Kadastriniai matavimai (LKS-94)	-	-	Magistralinių dujotiekių ir naftotiekių (produktotiekių) apsaugos zonos (III skyrius, penktasis skirsnis)	0,0903	0,0903
								Elektros tinklų apsaugos zonos (III skyrius ketvirtasis skirsnis)	0,0050	Elektros tinklų apsaugos zonos (III skyrius ketvirtasis skirsnis)	0,0036	0,0086
246	8812/0003:0476	4400-4848-0448	Šilutės r. sav., Žemaičių Naumiesčio sen., Cipariai	2018-04-25	Žemės ūkio	Kiti žemės ūkio paskirties žemės sklypai	Kadastriniai matavimai (LKS-94)	-	-	Magistralinių dujotiekių ir naftotiekių (produktotiekių) apsaugos zonos (III skyrius, penktasis skirsnis)	0,2413	0,2413
247	8857/0007:0169	4400-4869-5510	Šilutės r. sav., Saugų sen., Lašai	2017-12-13	Žemės ūkio	Kiti žemės ūkio paskirties žemės sklypai	Kadastriniai matavimai (LKS-94)	Magistralinių dujotiekių ir naftotiekių (produktotiekių) apsaugos zonos (III skyrius, penktasis skirsnis)	1,3984	Magistralinių dujotiekių ir naftotiekių (produktotiekių) apsaugos zonos (III skyrius, penktasis skirsnis)	1,3737	1,3737
248	8812/0003:0469	4400-4925-0808	Šilutės r. sav., Žemaičių Naumiesčio sen., Spiečiai	2018-02-06	Miškų ūkio	Ūkinių miškų sklypai	Kadastriniai matavimai (LKS-94)	Magistralinių dujotiekių ir naftotiekių (produktotiekių) apsaugos zonos (III skyrius, penktasis skirsnis)	0,6646	Magistralinių dujotiekių ir naftotiekių (produktotiekių) apsaugos zonos (III skyrius, penktasis skirsnis)	0,6881	0,6881
								-	-	Elektros tinklų apsaugos zonos (III skyrius ketvirtasis skirsnis)	0,0199	0,0199
249	8884/0006:0171	4400-4928-1392	Šilutės r. sav., Saugų sen., Kebeliai	2018-04-03	Žemės ūkio	Kiti žemės ūkio paskirties žemės sklypai	Kadastriniai matavimai (LKS-94)	Magistralinių dujotiekių ir naftotiekių (produktotiekių) apsaugos zonos (III skyrius, penktasis skirsnis)	1,1475	Magistralinių dujotiekių ir naftotiekių (produktotiekių) apsaugos zonos (III skyrius, penktasis skirsnis)	1,1518	1,1518
250	8884/0006:0170	4400-4977-9784	Šilutės r. sav., Saugų sen., Kebeliai	2018-03-28	Miškų ūkio	Ūkinių miškų sklypai	Kadastriniai matavimai (LKS-94)	Magistralinių dujotiekių ir naftotiekių (produktotiekių) apsaugos zonos (III skyrius, penktasis skirsnis)	2,4625	Magistralinių dujotiekių ir naftotiekių (produktotiekių) apsaugos zonos (III skyrius, penktasis skirsnis)	2,4623	2,4623
								Elektros tinklų apsaugos zonos (III skyrius ketvirtasis skirsnis)	0,1471	Elektros tinklų apsaugos zonos (III skyrius ketvirtasis skirsnis)	0,0028	0,1499
251	8812/7001:0008	4400-5009-3091	Šilutės r. sav., Šilutės r. sav. teritorija	2018-06-20	Kita (žemės)	Susisiekimo ir inžinerinių tinklų koridorių teritorijos	Kadastriniai matavimai (LKS-94)	Magistralinių dujotiekių ir naftotiekių (produktotiekių) apsaugos zonos (III skyrius, penktasis skirsnis)	0,0918	Magistralinių dujotiekių ir naftotiekių (produktotiekių) apsaugos zonos (III skyrius, penktasis skirsnis)	0,0918	0,0918
								Elektros tinklų apsaugos zonos (III skyrius ketvirtasis skirsnis)	0,4875	Elektros tinklų apsaugos zonos (III skyrius ketvirtasis skirsnis)	0,0037	0,4912
252	8850/0008:0031	4400-5012-4466	Šilutės r. sav., Gardamo sen., Ramuva	2018-07-09	Miškų ūkio	Ūkinių miškų sklypai	Kadastriniai matavimai (LKS-94)	Magistralinių dujotiekių ir naftotiekių (produktotiekių) apsaugos zonos (III skyrius, penktasis skirsnis)	0,2100	Magistralinių dujotiekių ir naftotiekių (produktotiekių) apsaugos zonos (III skyrius, penktasis skirsnis)	0,2119	0,2119
253	8850/0009:0288	4400-5012-5985	Šilutės r. sav., Šilutės sen., Gnybalai	2018-07-09	Žemės ūkio	Kiti žemės ūkio paskirties žemės sklypai	Kadastriniai matavimai (LKS-94)	-	-	Magistralinių dujotiekių ir naftotiekių (produktotiekių) apsaugos zonos (III skyrius, penktasis skirsnis)	0,0002	0,0002
254	8812/0003:0484	4400-5075-0693	Šilutės r. sav., Žemaičių Naumiesčio sen., Šiaudviečiai	2018-11-09	Miškų ūkio	Ūkinių miškų sklypai	Kadastriniai matavimai (LKS-94)	Magistralinių dujotiekių ir naftotiekių (produktotiekių) apsaugos zonos (III skyrius, penktasis skirsnis)	0,9966	Magistralinių dujotiekių ir naftotiekių (produktotiekių) apsaugos zonos (III skyrius, penktasis skirsnis)	1,0012	1,0012

Eil. Nr.	Žemės sklypo kadastrinis numeris	Žemės sklypo unikalus numeris	Žemės sklypo adresas	Žemės sklypo suformavimo metai	Žemės sklypo paskirtis	Žemės sklypo naudojimo būdas	Žemės sklypo matavimų tipas	Esamos apsaugos zonos pavadinimas	Esamos apsaugos zonos plotas, ha	Planu nustatomos apsaugos zonos pavadinimas	Planu nustatomos apsaugos zonos plotas, ha	Įregistruotų ir Planu nustatomų apsaugos zonų bendras plotas, ha
255	8812/0003:0485	4400-5075-0928	Šilutės r. sav., Žemaičių Naumiesčio sen., Šiaudviečiai	2018-11-09	Miškų ūkio	Ūkinių miškų sklypai	Kadastriniai matavimai (LKS-94)	Magistralinių dujotiekių ir naftotiekių (produktotiekių) apsaugos zonos (III skyrius, penktasis skirsnis)	0,3732	Magistralinių dujotiekių ir naftotiekių (produktotiekių) apsaugos zonos (III skyrius, penktasis skirsnis)	0,3739	0,3739
								-	-	Elektros tinklų apsaugos zonos (III skyrius ketvirtasis skirsnis)	0,0039	0,0039
256	8812/0003:0483	4400-5095-3054	Šilutės r. sav., Žemaičių Naumiesčio sen., Spiečiai	2018-09-26	Žemės ūkio	Kiti žemės ūkio paskirties žemės sklypai	Kadastriniai matavimai (LKS-94)	Magistralinių dujotiekių ir naftotiekių (produktotiekių) apsaugos zonos (III skyrius, penktasis skirsnis)	0,7077	Magistralinių dujotiekių ir naftotiekių (produktotiekių) apsaugos zonos (III skyrius, penktasis skirsnis)	0,7074	0,7074
								-	-	Elektros tinklų apsaugos zonos (III skyrius ketvirtasis skirsnis)	0,0006	0,0006
257	8817/0001:0258	4400-5191-6600	Šilutės r. sav., Šilutės sen., Gnybalai	2019-04-18	Žemės ūkio	Kiti žemės ūkio paskirties žemės sklypai	Kadastriniai matavimai (LKS-94)	Magistralinių dujotiekių ir naftotiekių (produktotiekių) apsaugos zonos (III skyrius, penktasis skirsnis)	0,0068	Magistralinių dujotiekių ir naftotiekių (produktotiekių) apsaugos zonos (III skyrius, penktasis skirsnis)	0,0068	0,0068
258	8817/0001:0257	4400-5204-0152	Šilutės r. sav., Šilutės sen., Didšiliai	2019-04-16	Žemės ūkio	Kiti žemės ūkio paskirties žemės sklypai	Kadastriniai matavimai (LKS-94)	Magistralinių dujotiekių ir naftotiekių (produktotiekių) apsaugos zonos (III skyrius, penktasis skirsnis)	0,1218	Magistralinių dujotiekių ir naftotiekių (produktotiekių) apsaugos zonos (III skyrius, penktasis skirsnis)	0,1216	0,1216
259	8812/0002:0506	4400-5246-5046	Šilutės r. sav., Žemaičių Naumiesčio sen., Cipariai	2019-07-25	Žemės ūkio	Kiti žemės ūkio paskirties žemės sklypai	Kadastriniai matavimai (LKS-94)	Magistralinių dujotiekių ir naftotiekių (produktotiekių) apsaugos zonos (III skyrius, penktasis skirsnis)	0,1737	Magistralinių dujotiekių ir naftotiekių (produktotiekių) apsaugos zonos (III skyrius, penktasis skirsnis)	0,1737	0,1737
260	8880/0006:0290	4400-5261-7360	Šilutės r. sav., Vainuto sen., Vainutas	2019-09-23	Žemės ūkio	Kiti žemės ūkio paskirties žemės sklypai	Kadastriniai matavimai (LKS-94)	Magistralinių dujotiekių ir naftotiekių (produktotiekių) apsaugos zonos (III skyrius, penktasis skirsnis)	0,6780	Magistralinių dujotiekių ir naftotiekių (produktotiekių) apsaugos zonos (III skyrius, penktasis skirsnis)	0,6777	0,6777
261	8880/0006:0291	4400-5262-0754	Šilutės r. sav., Vainuto sen., Galnė	2019-11-11	Žemės ūkio	Kiti žemės ūkio paskirties žemės sklypai	Kadastriniai matavimai (LKS-94)	Magistralinių dujotiekių ir naftotiekių (produktotiekių) apsaugos zonos (III skyrius, penktasis skirsnis)	0,6253	Magistralinių dujotiekių ir naftotiekių (produktotiekių) apsaugos zonos (III skyrius, penktasis skirsnis)	0,6249	0,6249
262	8850/0006:0406	4400-5312-5114	Šilutės r. sav., Gardamo sen., Užlaukė	2020-01-21	Žemės ūkio	Kiti žemės ūkio paskirties žemės sklypai	Kadastriniai matavimai (LKS-94)	Magistralinių dujotiekių ir naftotiekių (produktotiekių) apsaugos zonos (III skyrius, penktasis skirsnis)	0,2374	Magistralinių dujotiekių ir naftotiekių (produktotiekių) apsaugos zonos (III skyrius, penktasis skirsnis)	0,2374	0,2374
263	8850/0009:0296	4400-5357-0513	Šilutės r. sav., Šilutės sen., Gnybalai	2020-01-21	Žemės ūkio	Kiti žemės ūkio paskirties žemės sklypai	Kadastriniai matavimai (LKS-94)	Magistralinių dujotiekių ir naftotiekių (produktotiekių) apsaugos zonos (III skyrius, penktasis skirsnis)	0,0054	Magistralinių dujotiekių ir naftotiekių (produktotiekių) apsaugos zonos (III skyrius, penktasis skirsnis)	0,0053	0,0054
264	8884/0004:0218	4400-5363-1142	Šilutės r. sav., Saugų sen., Aisėnai	2021-02-26	Žemės ūkio	Kiti žemės ūkio paskirties žemės sklypai	Kadastriniai matavimai (LKS-94)	Magistralinių dujotiekių ir naftotiekių (produktotiekių) apsaugos zonos (III skyrius, penktasis skirsnis)	0,1752	Magistralinių dujotiekių ir naftotiekių (produktotiekių) apsaugos zonos (III skyrius, penktasis skirsnis)	0,1875	0,1875
								-	-	Elektros tinklų apsaugos zonos (III skyrius ketvirtasis skirsnis)	0,0026	0,0026
265	8812/0002:0515	4400-5387-2150	Šilutės r. sav., Žemaičių Naumiesčio sen., Cipariai	2020-02-24	Žemės ūkio	Kiti žemės ūkio paskirties žemės sklypai	Kadastriniai matavimai (LKS-94)	Magistralinių dujotiekių ir naftotiekių (produktotiekių) apsaugos zonos (III skyrius, penktasis skirsnis)	0,2155	Magistralinių dujotiekių ir naftotiekių (produktotiekių) apsaugos zonos (III skyrius, penktasis skirsnis)	0,2192	0,2192
								-	-	Elektros tinklų apsaugos zonos (III skyrius ketvirtasis skirsnis)	0,0014	0,0014
266	8884/0007:0330	4400-5425-5180	Šilutės r. sav., Saugų sen., Begėdžiai	2020-06-02	Žemės ūkio	Kiti žemės ūkio paskirties žemės sklypai	Kadastriniai matavimai (LKS-94)	Magistralinių dujotiekių ir naftotiekių (produktotiekių) apsaugos zonos (III skyrius, penktasis skirsnis)	0,0869	Magistralinių dujotiekių ir naftotiekių (produktotiekių) apsaugos zonos (III skyrius, penktasis skirsnis)	0,0846	0,0846
267	8830/0002:0442	4400-5630-0075	Šilutės r. sav., Vainuto sen., Balčiai	2021-04-08	Žemės ūkio	Kiti žemės ūkio paskirties žemės sklypai	Kadastriniai matavimai (LKS-94)	Magistralinių dujotiekių ir naftotiekių (produktotiekių) apsaugos zonos (III skyrius, penktasis skirsnis)	0,0048	Magistralinių dujotiekių ir naftotiekių (produktotiekių) apsaugos zonos (III skyrius, penktasis skirsnis)	0,0045	0,0045
268	8857/0007:0182	4400-5650-2517	Šilutės r. sav., Saugų sen., Lašai	2021-05-10	Žemės ūkio	Kiti žemės ūkio paskirties žemės sklypai	Kadastriniai matavimai (LKS-94)	Magistralinių dujotiekių ir naftotiekių (produktotiekių) apsaugos zonos (III skyrius, penktasis skirsnis)	0,3223	Magistralinių dujotiekių ir naftotiekių (produktotiekių) apsaugos zonos (III skyrius, penktasis skirsnis)	0,3223	0,3223
								-	-	Elektros tinklų apsaugos zonos (III skyrius ketvirtasis skirsnis)	0,0005	0,0005

Eil. Nr.	Žemės sklypo kadastrinis numeris	Žemės sklypo unikalus numeris	Žemės sklypo adresas	Žemės sklypo suformavimo metai	Žemės sklypo paskirtis	Žemės sklypo naudojimo būdas	Žemės sklypo matavimų tipas	Esamos apsaugos zonos pavadinimas	Esamos apsaugos zonos plotas, ha	Planu nustatomos apsaugos zonos pavadinimas	Planu nustatomos apsaugos zonos plotas, ha	Įregistruotų ir Planu nustatomų apsaugos zonų bendras plotas, ha
269	8830/0001:0201	4400-5652-6064	Šilutės r. sav., Vainuto sen., Kivyčiai	2021-05-18	Žemės ūkio	Kiti žemės ūkio paskirties žemės sklypai	Kadastriniai matavimai (LKS-94)	Magistralinių dujotiekių ir naftotiekių (produktotiekių) apsaugos zonos (III skyrius, penktasis skirsnis)	0,0682	Magistralinių dujotiekių ir naftotiekių (produktotiekių) apsaugos zonos (III skyrius, penktasis skirsnis)	0,0625	0,0625
								-	-	Elektros tinklų apsaugos zonos (III skyrius ketvirtasis skirsnis)	0,0000	0,0000
270	8884/0004:0219	4400-5655-6775	Šilutės r. sav., Saugų sen., Stankaičiai	2021-10-22	Žemės ūkio	Kiti žemės ūkio paskirties žemės sklypai	Kadastriniai matavimai (LKS-94)	Magistralinių dujotiekių ir naftotiekių (produktotiekių) apsaugos zonos (III skyrius, penktasis skirsnis)	0,1951	Magistralinių dujotiekių ir naftotiekių (produktotiekių) apsaugos zonos (III skyrius, penktasis skirsnis)	0,1942	0,1942
								-	-	Elektros tinklų apsaugos zonos (III skyrius ketvirtasis skirsnis)	0,0115	0,0115
271	8830/0001:0206	4400-5691-5885	Šilutės r. sav., Vainuto sen., Kivyčiai	2021-09-14	Žemės ūkio	Kiti žemės ūkio paskirties žemės sklypai	Kadastriniai matavimai (LKS-94)	Magistralinių dujotiekių ir naftotiekių (produktotiekių) apsaugos zonos (III skyrius, penktasis skirsnis)	0,4980	Magistralinių dujotiekių ir naftotiekių (produktotiekių) apsaugos zonos (III skyrius, penktasis skirsnis)	0,5132	0,5132
272	8830/0002:0460	4400-5691-6128	Šilutės r. sav., Vainuto sen., Balčiai	2021-07-23	Žemės ūkio	Kiti žemės ūkio paskirties žemės sklypai	Kadastriniai matavimai (LKS-94)	Magistralinių dujotiekių ir naftotiekių (produktotiekių) apsaugos zonos (III skyrius, penktasis skirsnis)	0,4438	Magistralinių dujotiekių ir naftotiekių (produktotiekių) apsaugos zonos (III skyrius, penktasis skirsnis)	0,4448	0,4448
273	8830/0002:0459	4400-5691-6148	Šilutės r. sav., Vainuto sen., Balčiai	2021-07-23	Žemės ūkio	Kiti žemės ūkio paskirties žemės sklypai	Kadastriniai matavimai (LKS-94)	Magistralinių dujotiekių ir naftotiekių (produktotiekių) apsaugos zonos (III skyrius, penktasis skirsnis)	0,0580	Magistralinių dujotiekių ir naftotiekių (produktotiekių) apsaugos zonos (III skyrius, penktasis skirsnis)	0,0572	0,0572
274	8830/0002:0464	4400-5719-7670	Šilutės r. sav., Vainuto sen., Balčiai	2021-09-14	Žemės ūkio	Kiti žemės ūkio paskirties žemės sklypai	Kadastriniai matavimai (LKS-94)	Magistralinių dujotiekių ir naftotiekių (produktotiekių) apsaugos zonos (III skyrius, penktasis skirsnis)	0,2414	Magistralinių dujotiekių ir naftotiekių (produktotiekių) apsaugos zonos (III skyrius, penktasis skirsnis)	0,2371	0,2371
275	8830/0001:0208	4400-5755-9650	Šilutės r. sav., Vainuto sen., Kivyčiai	2021-12-01	Žemės ūkio	Kiti žemės ūkio paskirties žemės sklypai	Kadastriniai matavimai (LKS-94)	Magistralinių dujotiekių ir naftotiekių (produktotiekių) apsaugos zonos (III skyrius, penktasis skirsnis)	0,0165	Magistralinių dujotiekių ir naftotiekių (produktotiekių) apsaugos zonos (III skyrius, penktasis skirsnis)	0,0109	0,0109
276	8830/0001:0209	4400-5756-2133	Šilutės r. sav., Vainuto sen., Kivyčiai	2021-12-01	Miškų ūkio	Ūkinių miškų sklypai	Kadastriniai matavimai (LKS-94)	Magistralinių dujotiekių ir naftotiekių (produktotiekių) apsaugos zonos (III skyrius, penktasis skirsnis)	2,1409	Magistralinių dujotiekių ir naftotiekių (produktotiekių) apsaugos zonos (III skyrius, penktasis skirsnis)	2,0537	2,0537
								-	-	Elektros tinklų apsaugos zonos (III skyrius ketvirtasis skirsnis)	0,0005	0,0005
277	8880/0005:0639	4400-5803-9810	Šilutės r. sav., Vainuto sen., Vainutas	2022-01-18	Miškų ūkio	Ūkinių miškų sklypai	Kadastriniai matavimai (LKS-94)	-	-	Magistralinių dujotiekių ir naftotiekių (produktotiekių) apsaugos zonos (III skyrius, penktasis skirsnis)	0,0297	0,0297
278	8830/0002:0474	4400-5823-9133	Šilutės r. sav., Vainuto sen., Balčiai	2022-02-22	Žemės ūkio	Kiti žemės ūkio paskirties žemės sklypai	Kadastriniai matavimai (LKS-94)	Magistralinių dujotiekių ir naftotiekių (produktotiekių) apsaugos zonos (III skyrius, penktasis skirsnis)	0,1297	Magistralinių dujotiekių ir naftotiekių (produktotiekių) apsaugos zonos (III skyrius, penktasis skirsnis)	0,1295	0,1295
279	8884/0004:0221	4400-5824-3480	Šilutės r. sav., Saugų sen., Aisėnai	2022-02-28	Žemės ūkio	Kiti žemės ūkio paskirties žemės sklypai	Kadastriniai matavimai (LKS-94)	Magistralinių dujotiekių ir naftotiekių (produktotiekių) apsaugos zonos (III skyrius, penktasis skirsnis)	0,0823	Magistralinių dujotiekių ir naftotiekių (produktotiekių) apsaugos zonos (III skyrius, penktasis skirsnis)	0,0834	0,0834
								-	-	Elektros tinklų apsaugos zonos (III skyrius ketvirtasis skirsnis)	0,0046	0,0046
280	8884/0004:0223	4400-5855-2010	Šilutės r. sav., Saugų sen., Aisėnai	2022-04-27	Žemės ūkio	Kiti žemės ūkio paskirties žemės sklypai	Kadastriniai matavimai (LKS-94)	Magistralinių dujotiekių ir naftotiekių (produktotiekių) apsaugos zonos (III skyrius, penktasis skirsnis)	0,3648	Magistralinių dujotiekių ir naftotiekių (produktotiekių) apsaugos zonos (III skyrius, penktasis skirsnis)	0,3683	0,3683
								-	-	Elektros tinklų apsaugos zonos (III skyrius ketvirtasis skirsnis)	0,0144	0,0144
281	8880/0005:0650	4400-5866-0630	Šilutės r. sav., Vainuto sen., Vainutas	2022-07-05	Žemės ūkio	Kiti žemės ūkio paskirties žemės sklypai	Kadastriniai matavimai (LKS-94)	Magistralinių dujotiekių ir naftotiekių (produktotiekių) apsaugos zonos (III skyrius, penktasis skirsnis)	0,2255	Magistralinių dujotiekių ir naftotiekių (produktotiekių) apsaugos zonos (III skyrius, penktasis skirsnis)	0,2255	0,2255
282	8812/0001:0017	8812-0001-0017	Šilutės r. sav., Žemaičių Naumiesčio sen., Rimženčiai, Ramuvos g. 3	1997-09-19	Žemės ūkio	-	Preliminarūs matavimai	Magistralinių dujotiekių ir naftotiekių (produktotiekių) apsaugos zonos (III skyrius, penktasis skirsnis)	0,9680	Magistralinių dujotiekių ir naftotiekių (produktotiekių) apsaugos zonos (III skyrius, penktasis skirsnis)	0,9680	0,9680

Eil. Nr.	Žemės sklypo kadastrinis numeris	Žemės sklypo unikalus numeris	Žemės sklypo adresas	Žemės sklypo suformavimo metai	Žemės sklypo paskirtis	Žemės sklypo naudojimo būdas	Žemės sklypo matavimų tipas	Esamos apsaugos zonos pavadinimas	Esamos apsaugos zonos plotas, ha	Planu nustatomos apsaugos zonos pavadinimas	Planu nustatomos apsaugos zonos plotas, ha	Įregistruotų ir Planu nustatomų apsaugos zonų bendras plotas, ha
283	8812/0001:0108	8812-0001-0108	Šilutės r. sav., Žemaičių Naumiesčio sen., Kadagiškiai	1998-10-12	Žemės ūkio	Kiti žemės ūkio paskirties žemės sklypai	Kadastriniai matavimai (LKS-94)	Magistralinių dujotiekių ir naftotiekių (produktotiekių) apsaugos zonos (III skyrius, penktasis skirsnis)	0,8020	Magistralinių dujotiekių ir naftotiekių (produktotiekių) apsaugos zonos (III skyrius, penktasis skirsnis)	0,7997	0,7997
								-	-	Elektros tinklų apsaugos zonos (III skyrius, ketvirtasis skirsnis)	0,0018	0,0018
284	8812/0001:0122	8812-0001-0122	Šilutės r. sav., Žemaičių Naumiesčio sen., Rimženčiai	1997-08-27	Žemės ūkio	Kiti žemės ūkio paskirties žemės sklypai	Kadastriniai matavimai (LKS-94)	Magistralinių dujotiekių ir naftotiekių (produktotiekių) apsaugos zonos (III skyrius, penktasis skirsnis)	0,4693	Magistralinių dujotiekių ir naftotiekių (produktotiekių) apsaugos zonos (III skyrius, penktasis skirsnis)	0,4657	0,4657
285	8812/0001:0147	8812-0001-0147	Šilutės r. sav., Žemaičių Naumiesčio sen., Rimženčiai	2001-03-20	Žemės ūkio	Kiti žemės ūkio paskirties žemės sklypai	Kadastriniai matavimai (LKS-94)	Magistralinių dujotiekių ir naftotiekių (produktotiekių) apsaugos zonos (III skyrius, penktasis skirsnis)	0,4228	Magistralinių dujotiekių ir naftotiekių (produktotiekių) apsaugos zonos (III skyrius, penktasis skirsnis)	0,3934	0,3934
								-	-	Elektros tinklų apsaugos zonos (III skyrius, ketvirtasis skirsnis)	0,0005	0,0005
286	8812/0001:0172	8812-0001-0172	Šilutės r. sav., Žemaičių Naumiesčio sen., Rimženčiai, Ramuvos g. 9	2001-10-25	Žemės ūkio	-	Preliminarūs matavimai	Magistralinių dujotiekių ir naftotiekių (produktotiekių) apsaugos zonos (III skyrius, penktasis skirsnis)	0,2337	Magistralinių dujotiekių ir naftotiekių (produktotiekių) apsaugos zonos (III skyrius, penktasis skirsnis)	0,2337	0,2337
287	8812/0001:0194	8812-0001-0194	Šilutės r. sav., Žemaičių Naumiesčio sen., Rimženčiai	2002-05-21	Žemės ūkio	-	Preliminarūs matavimai	Magistralinių dujotiekių ir naftotiekių (produktotiekių) apsaugos zonos (III skyrius, penktasis skirsnis)	0,4874	Magistralinių dujotiekių ir naftotiekių (produktotiekių) apsaugos zonos (III skyrius, penktasis skirsnis)	0,5175	0,5175
288	8812/0002:0004	8812-0002-0004	Šilutės r. sav., Žemaičių Naumiesčio sen., Cipariai	1996-06-17	Žemės ūkio	Kiti žemės ūkio paskirties žemės sklypai	Kadastriniai matavimai (LKS-94)	Magistralinių dujotiekių ir naftotiekių (produktotiekių) apsaugos zonos (III skyrius, penktasis skirsnis)	0,0105	Magistralinių dujotiekių ir naftotiekių (produktotiekių) apsaugos zonos (III skyrius, penktasis skirsnis)	0,0111	0,0111
289	8812/0002:0006	8812-0002-0006	Šilutės r. sav., Žemaičių Naumiesčio sen., Cipariai	1996-06-17	Žemės ūkio	Kiti žemės ūkio paskirties žemės sklypai	Kadastriniai matavimai (LKS-94)	Magistralinių dujotiekių ir naftotiekių (produktotiekių) apsaugos zonos (III skyrius, penktasis skirsnis)	0,2281	Magistralinių dujotiekių ir naftotiekių (produktotiekių) apsaugos zonos (III skyrius, penktasis skirsnis)	0,2276	0,2276
290	8812/0002:0097	8812-0002-0097	Šilutės r. sav., Žemaičių Naumiesčio sen., Makiai	2000-12-15	Miškų ūkio	-	Preliminarūs matavimai	Magistralinių dujotiekių ir naftotiekių (produktotiekių) apsaugos zonos (III skyrius, penktasis skirsnis)	0,5817	Magistralinių dujotiekių ir naftotiekių (produktotiekių) apsaugos zonos (III skyrius, penktasis skirsnis)	0,5817	0,5817
								-	-	Elektros tinklų apsaugos zonos (III skyrius, ketvirtasis skirsnis)	0,0002	0,0002
291	8812/0002:0098	8812-0002-0098	Šilutės r. sav., Žemaičių Naumiesčio sen., Makiai	2000-12-15	Miškų ūkio	-	Preliminarūs matavimai	Magistralinių dujotiekių ir naftotiekių (produktotiekių) apsaugos zonos (III skyrius, penktasis skirsnis)	0,2090	Magistralinių dujotiekių ir naftotiekių (produktotiekių) apsaugos zonos (III skyrius, penktasis skirsnis)	0,2090	0,2090
292	8812/0002:0100	8812-0002-0100	Šilutės r. sav., Žemaičių Naumiesčio sen., Makiai	2000-12-15	Miškų ūkio	-	Preliminarūs matavimai	Magistralinių dujotiekių ir naftotiekių (produktotiekių) apsaugos zonos (III skyrius, penktasis skirsnis)	0,4291	Magistralinių dujotiekių ir naftotiekių (produktotiekių) apsaugos zonos (III skyrius, penktasis skirsnis)	0,4291	0,4291
293	8812/0002:0101	8812-0002-0101	Šilutės r. sav., Žemaičių Naumiesčio sen., Makiai	2000-12-15	Miškų ūkio	-	Preliminarūs matavimai	Magistralinių dujotiekių ir naftotiekių (produktotiekių) apsaugos zonos (III skyrius, penktasis skirsnis)	0,6552	Magistralinių dujotiekių ir naftotiekių (produktotiekių) apsaugos zonos (III skyrius, penktasis skirsnis)	0,6552	0,6552
								-	-	Elektros tinklų apsaugos zonos (III skyrius, ketvirtasis skirsnis)	0,0002	0,0002
294	8812/0002:0130	8812-0002-0130	Šilutės r. sav., Žemaičių Naumiesčio sen., Makiai	2002-01-29	Miškų ūkio	-	Preliminarūs matavimai	Magistralinių dujotiekių ir naftotiekių (produktotiekių) apsaugos zonos (III skyrius, penktasis skirsnis)	0,3380	Magistralinių dujotiekių ir naftotiekių (produktotiekių) apsaugos zonos (III skyrius, penktasis skirsnis)	0,3380	0,3380
295	8812/0002:0135	8812-0002-0135	Šilutės r. sav., Žemaičių Naumiesčio sen., Makiai	2002-02-22	Miškų ūkio	-	Preliminarūs matavimai	Magistralinių dujotiekių ir naftotiekių (produktotiekių) apsaugos zonos (III skyrius, penktasis skirsnis)	1,5520	Magistralinių dujotiekių ir naftotiekių (produktotiekių) apsaugos zonos (III skyrius, penktasis skirsnis)	1,5520	1,5520
								-	-	Elektros tinklų apsaugos zonos (III skyrius, ketvirtasis skirsnis)	0,0064	0,0064
296	8812/0002:0174	8812-0002-0174	Šilutės r. sav., Žemaičių Naumiesčio sen., Cipariai	2003-02-20	Žemės ūkio	-	Preliminarūs matavimai	Magistralinių dujotiekių ir naftotiekių (produktotiekių) apsaugos zonos (III skyrius, penktasis skirsnis)	0,0747	Magistralinių dujotiekių ir naftotiekių (produktotiekių) apsaugos zonos (III skyrius, penktasis skirsnis)	0,0731	0,0731

Eil. Nr.	Žemės sklypo kadastrinis numeris	Žemės sklypo unikalus numeris	Žemės sklypo adresas	Žemės sklypo suformavimo metai	Žemės sklypo paskirtis	Žemės sklypo naudojimo būdas	Žemės sklypo matavimų tipas	Esamos apsaugos zonos pavadinimas	Esamos apsaugos zonos plotas, ha	Planu nustatomos apsaugos zonos pavadinimas	Planu nustatomos apsaugos zonos plotas, ha	Įregistruotų ir Planu nustatomų apsaugos zonų bendras plotas, ha
297	8812/0003:0024	8812-0003-0024	Šilutės r. sav., Žemaičių Naumiesčio sen., Spiečiai	1994-07-29	Žemės ūkio	Kiti žemės ūkio paskirties žemės sklypai	Kadastriniai matavimai (LKS-94)	Magistralinių dujotiekių ir naftotiekių (produktotiekių) apsaugos zonos (III skyrius, penktasis skirsnis)	1,8678	Magistralinių dujotiekių ir naftotiekių (produktotiekių) apsaugos zonos (III skyrius, penktasis skirsnis)	1,8809	1,8809
								Elektros tinklų apsaugos zonos (III skyrius ketvirtasis skirsnis)	0,0140	Elektros tinklų apsaugos zonos (III skyrius ketvirtasis skirsnis)	0,0005	0,0145
298	8812/0003:0026	8812-0003-0026	Šilutės r. sav., Žemaičių Naumiesčio sen., Spiečiai	1995-09-28	Žemės ūkio	Kiti žemės ūkio paskirties žemės sklypai	Kadastriniai matavimai (LKS-94)	Magistralinių dujotiekių ir naftotiekių (produktotiekių) apsaugos zonos (III skyrius, penktasis skirsnis)	0,1095	Magistralinių dujotiekių ir naftotiekių (produktotiekių) apsaugos zonos (III skyrius, penktasis skirsnis)	0,1095	0,1095
299	8812/0003:0028	8812-0003-0028	Šilutės r. sav., Žemaičių Naumiesčio sen., Spiečiai	1995-02-13	Žemės ūkio	-	Preliminarūs matavimai	Magistralinių dujotiekių ir naftotiekių (produktotiekių) apsaugos zonos (III skyrius, penktasis skirsnis)	0,3929	Magistralinių dujotiekių ir naftotiekių (produktotiekių) apsaugos zonos (III skyrius, penktasis skirsnis)	0,3756	0,3756
300	8812/0003:0068	8812-0003-0068	Šilutės r. sav., Žemaičių Naumiesčio sen., Cipariai	1997-07-31	Žemės ūkio	Kiti žemės ūkio paskirties žemės sklypai	Kadastriniai matavimai (LKS-94)	Magistralinių dujotiekių ir naftotiekių (produktotiekių) apsaugos zonos (III skyrius, penktasis skirsnis)	0,3520	Magistralinių dujotiekių ir naftotiekių (produktotiekių) apsaugos zonos (III skyrius, penktasis skirsnis)	0,3560	0,3560
301	8812/0003:0128	8812-0003-0128	Šilutės r. sav., Žemaičių Naumiesčio sen., Vanagiai	2001-05-25	Miškų ūkio	-	Preliminarūs matavimai	Magistralinių dujotiekių ir naftotiekių (produktotiekių) apsaugos zonos (III skyrius, penktasis skirsnis)	0,5991	Magistralinių dujotiekių ir naftotiekių (produktotiekių) apsaugos zonos (III skyrius, penktasis skirsnis)	0,5493	0,5493
302	8812/0003:0130	8812-0003-0130	Šilutės r. sav., Žemaičių Naumiesčio sen., Spiečiai	2001-07-03	Žemės ūkio	Kiti žemės ūkio paskirties žemės sklypai	Kadastriniai matavimai (LKS-94)	Magistralinių dujotiekių ir naftotiekių (produktotiekių) apsaugos zonos (III skyrius, penktasis skirsnis)	1,7612	Magistralinių dujotiekių ir naftotiekių (produktotiekių) apsaugos zonos (III skyrius, penktasis skirsnis)	1,7612	1,7612
								-	-	Elektros tinklų apsaugos zonos (III skyrius ketvirtasis skirsnis)	0,0012	0,0012
303	8812/0003:0161	8812-0003-0161	Šilutės r. sav., Žemaičių Naumiesčio sen., Spiečiai	2002-02-22	Žemės ūkio	-	Preliminarūs matavimai	Magistralinių dujotiekių ir naftotiekių (produktotiekių) apsaugos zonos (III skyrius, penktasis skirsnis)	0,4614	Magistralinių dujotiekių ir naftotiekių (produktotiekių) apsaugos zonos (III skyrius, penktasis skirsnis)	0,4613	0,4614
304	8812/0003:0178	8812-0003-0178	Šilutės r. sav., Žemaičių Naumiesčio sen., Vanagiai	2002-11-26	Miškų ūkio	-	Preliminarūs matavimai	Magistralinių dujotiekių ir naftotiekių (produktotiekių) apsaugos zonos (III skyrius, penktasis skirsnis)	0,5720	Magistralinių dujotiekių ir naftotiekių (produktotiekių) apsaugos zonos (III skyrius, penktasis skirsnis)	0,4724	0,4724
305	8812/0004:0010	8812-0004-0010	Šilutės r. sav., Žemaičių Naumiesčio sen., Grygališkė	1996-07-01	Žemės ūkio	Kiti žemės ūkio paskirties žemės sklypai	Kadastriniai matavimai (LKS-94)	Magistralinių dujotiekių ir naftotiekių (produktotiekių) apsaugos zonos (III skyrius, penktasis skirsnis)	0,1085	Magistralinių dujotiekių ir naftotiekių (produktotiekių) apsaugos zonos (III skyrius, penktasis skirsnis)	0,2519	0,2519
306	8812/0004:0039	8812-0004-0039	Šilutės r. sav., Žemaičių Naumiesčio sen., Šiaudviečiai	1995-02-14	Žemės ūkio	-	Preliminarūs matavimai	Magistralinių dujotiekių ir naftotiekių (produktotiekių) apsaugos zonos (III skyrius, penktasis skirsnis)	0,6239	Magistralinių dujotiekių ir naftotiekių (produktotiekių) apsaugos zonos (III skyrius, penktasis skirsnis)	0,6245	0,6245
307	8812/0004:0040	8812-0004-0040	Šilutės r. sav., Žemaičių Naumiesčio sen., Šiaudviečiai	1995-02-14	Žemės ūkio	Kiti žemės ūkio paskirties žemės sklypai	Kadastriniai matavimai (LKS-94)	Magistralinių dujotiekių ir naftotiekių (produktotiekių) apsaugos zonos (III skyrius, penktasis skirsnis)	2,8473	Magistralinių dujotiekių ir naftotiekių (produktotiekių) apsaugos zonos (III skyrius, penktasis skirsnis)	2,8089	2,8089
								-	-	Elektros tinklų apsaugos zonos (III skyrius ketvirtasis skirsnis)	0,0029	0,0029
308	8812/0004:0061	8812-0004-0061	Šilutės r. sav., Žemaičių Naumiesčio sen., Paupariai	1998-03-26	Žemės ūkio	-	Preliminarūs matavimai	Magistralinių dujotiekių ir naftotiekių (produktotiekių) apsaugos zonos (III skyrius, penktasis skirsnis)	1,7803	Magistralinių dujotiekių ir naftotiekių (produktotiekių) apsaugos zonos (III skyrius, penktasis skirsnis)	1,7803	1,7803
								-	-	Elektros tinklų apsaugos zonos (III skyrius ketvirtasis skirsnis)	0,0005	0,0005
309	8812/0004:0063	8812-0004-0063	Šilutės r. sav., Žemaičių Naumiesčio sen., Paupariai	1997-09-19	Žemės ūkio	-	Preliminarūs matavimai	Magistralinių dujotiekių ir naftotiekių (produktotiekių) apsaugos zonos (III skyrius, penktasis skirsnis)	0,2846	Magistralinių dujotiekių ir naftotiekių (produktotiekių) apsaugos zonos (III skyrius, penktasis skirsnis)	0,2846	0,2846
310	8812/0004:0072	8812-0004-0072	Šilutės r. sav., Žemaičių Naumiesčio sen., Paupariai	1998-03-19	Žemės ūkio	-	Preliminarūs matavimai	Magistralinių dujotiekių ir naftotiekių (produktotiekių) apsaugos zonos (III skyrius, penktasis skirsnis)	0,2167	Magistralinių dujotiekių ir naftotiekių (produktotiekių) apsaugos zonos (III skyrius, penktasis skirsnis)	0,2167	0,2167

Eil. Nr.	Žemės sklypo kadastrinis numeris	Žemės sklypo unikalus numeris	Žemės sklypo adresas	Žemės sklypo suformavimo metai	Žemės sklypo paskirtis	Žemės sklypo naudojimo būdas	Žemės sklypo matavimų tipas	Esamos apsaugos zonos pavadinimas	Esamos apsaugos zonos plotas, ha	Planu nustatomos apsaugos zonos pavadinimas	Planu nustatomos apsaugos zonos plotas, ha	Įregistruotų ir Planu nustatomų apsaugos zonų bendras plotas, ha
311	8812/0004:0073	8812-0004-0073	Šilutės r. sav., Žemaičių Naumiesčio sen., Paupariai	1998-03-19	Žemės ūkio	-	Preliminarūs matavimai	Magistralinių dujotiekių ir naftotiekių (produktotiekių) apsaugos zonos (III skyrius, penktasis skirsnis)	0,0172	Magistralinių dujotiekių ir naftotiekių (produktotiekių) apsaugos zonos (III skyrius, penktasis skirsnis)	0,0172	0,0172
312	8812/0004:0074	8812-0004-0074	Šilutės r. sav., Žemaičių Naumiesčio sen., Paupariai	1998-04-14	Žemės ūkio	Kiti žemės ūkio paskirties žemės sklypai	Kadastriniai matavimai (LKS-94)	Magistralinių dujotiekių ir naftotiekių (produktotiekių) apsaugos zonos (III skyrius, penktasis skirsnis)	1,8347	Magistralinių dujotiekių ir naftotiekių (produktotiekių) apsaugos zonos (III skyrius, penktasis skirsnis)	1,8444	1,8444
313	8812/0004:0080	8812-0004-0080	Šilutės r. sav., Žemaičių Naumiesčio sen., Grygališkė	1999-05-28	Žemės ūkio	-	Preliminarūs matavimai	Magistralinių dujotiekių ir naftotiekių (produktotiekių) apsaugos zonos (III skyrius, penktasis skirsnis)	0,5362	Magistralinių dujotiekių ir naftotiekių (produktotiekių) apsaugos zonos (III skyrius, penktasis skirsnis)	0,5362	0,5362
314	8812/0004:0081	8812-0004-0081	Šilutės r. sav., Žemaičių Naumiesčio sen., Paupariai	1999-10-12	Miškų ūkio	-	Preliminarūs matavimai	Magistralinių dujotiekių ir naftotiekių (produktotiekių) apsaugos zonos (III skyrius, penktasis skirsnis)	0,6370	Magistralinių dujotiekių ir naftotiekių (produktotiekių) apsaugos zonos (III skyrius, penktasis skirsnis)	0,6370	0,6370
								-	-	Elektros tinklų apsaugos zonos (III skyrius ketvirtasis skirsnis)	0,0007	0,0007
315	8812/0004:0083	8812-0004-0083	Šilutės r. sav., Žemaičių Naumiesčio sen., Grygališkė	1999-10-12	Žemės ūkio	Kiti žemės ūkio paskirties žemės sklypai	Kadastriniai matavimai (LKS-94)	Magistralinių dujotiekių ir naftotiekių (produktotiekių) apsaugos zonos (III skyrius, penktasis skirsnis)	1,0278	Magistralinių dujotiekių ir naftotiekių (produktotiekių) apsaugos zonos (III skyrius, penktasis skirsnis)	1,0278	1,0278
316	8812/0004:0092	8812-0004-0092	Šilutės r. sav., Žemaičių Naumiesčio sen., Paupariai	2001-08-20	Žemės ūkio	Kiti žemės ūkio paskirties žemės sklypai	Kadastriniai matavimai (LKS-94)	Magistralinių dujotiekių ir naftotiekių (produktotiekių) apsaugos zonos (III skyrius, penktasis skirsnis)	1,3256	Magistralinių dujotiekių ir naftotiekių (produktotiekių) apsaugos zonos (III skyrius, penktasis skirsnis)	1,3178	1,3178
317	8817/0001:0049	8817-0001-0049	Šilutės r. sav., Šilutės sen., Didšiliai	1995-06-08	Žemės ūkio	-	Preliminarūs matavimai	Magistralinių dujotiekių ir naftotiekių (produktotiekių) apsaugos zonos (III skyrius, penktasis skirsnis)	2,2927	Magistralinių dujotiekių ir naftotiekių (produktotiekių) apsaugos zonos (III skyrius, penktasis skirsnis)	2,2930	2,2930
318	8830/0001:0035	8830-0001-0035	Šilutės r. sav., Vainuto sen., Kivyčiai	1997-12-17	Žemės ūkio	-	Preliminarūs matavimai	Magistralinių dujotiekių ir naftotiekių (produktotiekių) apsaugos zonos (III skyrius, penktasis skirsnis)	1,1373	Magistralinių dujotiekių ir naftotiekių (produktotiekių) apsaugos zonos (III skyrius, penktasis skirsnis)	1,1373	1,1373
319	8830/0001:0045	8830-0001-0045	Šilutės r. sav., Vainuto sen., Kivyčiai	1997-07-28	Žemės ūkio	Kiti žemės ūkio paskirties žemės sklypai	Kadastriniai matavimai (LKS-94)	Magistralinių dujotiekių ir naftotiekių (produktotiekių) apsaugos zonos (III skyrius, penktasis skirsnis)	0,0013	Magistralinių dujotiekių ir naftotiekių (produktotiekių) apsaugos zonos (III skyrius, penktasis skirsnis)	0,0009	0,0009
320	8830/0001:0050	8830-0001-0050	Šilutės r. sav., Vainuto sen., Kivyčiai	1999-02-11	Žemės ūkio	Kiti žemės ūkio paskirties žemės sklypai	Kadastriniai matavimai (LKS-94)	Magistralinių dujotiekių ir naftotiekių (produktotiekių) apsaugos zonos (III skyrius, penktasis skirsnis)	0,7270	Magistralinių dujotiekių ir naftotiekių (produktotiekių) apsaugos zonos (III skyrius, penktasis skirsnis)	0,7274	0,7274
321	8830/0001:0083	8830-0001-0083	Šilutės r. sav., Vainuto sen., Kivyčiai	2003-07-11	Žemės ūkio	Kiti žemės ūkio paskirties žemės sklypai	Kadastriniai matavimai (LKS-94)	Magistralinių dujotiekių ir naftotiekių (produktotiekių) apsaugos zonos (III skyrius, penktasis skirsnis)	0,4451	Magistralinių dujotiekių ir naftotiekių (produktotiekių) apsaugos zonos (III skyrius, penktasis skirsnis)	0,4404	0,4404
								-	-	Elektros tinklų apsaugos zonos (III skyrius ketvirtasis skirsnis)	0,0030	0,0030
322	8830/0002:0014	8830-0002-0014	Šilutės r. sav., Vainuto sen., Balčiai	1996-02-20	Miškų ūkio	-	Preliminarūs matavimai	Magistralinių dujotiekių ir naftotiekių (produktotiekių) apsaugos zonos (III skyrius, penktasis skirsnis)	0,8532	Magistralinių dujotiekių ir naftotiekių (produktotiekių) apsaugos zonos (III skyrius, penktasis skirsnis)	0,8532	0,8532
323	8830/0002:0020	8830-0002-0020	Šilutės r. sav., Vainuto sen., Balčiai	1994-04-21	Žemės ūkio	Kiti žemės ūkio paskirties žemės sklypai	Kadastriniai matavimai (LKS-94)	Magistralinių dujotiekių ir naftotiekių (produktotiekių) apsaugos zonos (III skyrius, penktasis skirsnis)	0,3371	Magistralinių dujotiekių ir naftotiekių (produktotiekių) apsaugos zonos (III skyrius, penktasis skirsnis)	0,3371	0,3371
324	8830/0002:0031	8830-0002-0031	Šilutės r. sav., Vainuto sen., Balčiai	1994-04-21	Žemės ūkio	Kiti žemės ūkio paskirties žemės sklypai	Kadastriniai matavimai (LKS-94)	Magistralinių dujotiekių ir naftotiekių (produktotiekių) apsaugos zonos (III skyrius, penktasis skirsnis)	0,1881	Magistralinių dujotiekių ir naftotiekių (produktotiekių) apsaugos zonos (III skyrius, penktasis skirsnis)	0,1851	0,1851
325	8830/0002:0032	8830-0002-0032	Šilutės r. sav., Vainuto sen., Balčiai	1994-04-18	Žemės ūkio	-	Preliminarūs matavimai	Magistralinių dujotiekių ir naftotiekių (produktotiekių) apsaugos zonos (III skyrius, penktasis skirsnis)	1,3649	Magistralinių dujotiekių ir naftotiekių (produktotiekių) apsaugos zonos (III skyrius, penktasis skirsnis)	1,3649	1,3649
								-	-	Elektros tinklų apsaugos zonos (III skyrius ketvirtasis skirsnis)	0,0005	0,0005



Eil. Nr.	Žemės sklypo kadastrinis numeris	Žemės sklypo unikalus numeris	Žemės sklypo adresas	Žemės sklypo suformavimo metai	Žemės sklypo paskirtis	Žemės sklypo naudojimo būdas	Žemės sklypo matavimų tipas	Esamos apsaugos zonos pavadinimas	Esamos apsaugos zonos plotas, ha	Planu nustatomos apsaugos zonos pavadinimas	Planu nustatomos apsaugos zonos plotas, ha	Įregistruotų ir Planu nustatomų apsaugos zonų bendras plotas, ha
326	8830/0002:0033	8830-0002-0033	Šilutės r. sav., Vainuto sen., Balčiai	1995-05-05	Žemės ūkio	-	Preliminarūs matavimai	Magistralinių dujotiekių ir naftotiekių (produktotiekių) apsaugos zonos (III skyrius, penktasis skirsnis)	0,0040	Magistralinių dujotiekių ir naftotiekių (produktotiekių) apsaugos zonos (III skyrius, penktasis skirsnis)	0,0040	0,0040
327	8830/0002:0055	8830-0002-0055	Šilutės r. sav., Vainuto sen., Balčiai	1997-08-24	Žemės ūkio	Kiti žemės ūkio paskirties žemės sklypai	Kadastriniai matavimai (LKS-94)	Magistralinių dujotiekių ir naftotiekių (produktotiekių) apsaugos zonos (III skyrius, penktasis skirsnis)	1,3780	Magistralinių dujotiekių ir naftotiekių (produktotiekių) apsaugos zonos (III skyrius, penktasis skirsnis)	1,3767	1,3767
328	8830/0002:0057	8830-0002-0057	Šilutės r. sav., Vainuto sen., Balčiai	1999-01-18	Žemės ūkio	-	Preliminarūs matavimai	Magistralinių dujotiekių ir naftotiekių (produktotiekių) apsaugos zonos (III skyrius, penktasis skirsnis)	0,0551	Magistralinių dujotiekių ir naftotiekių (produktotiekių) apsaugos zonos (III skyrius, penktasis skirsnis)	0,0551	0,0551
329	8830/0002:0109	8830-0002-0109	Šilutės r. sav., Vainuto sen., Balčiai	2002-01-16	Miškų ūkio	-	Preliminarūs matavimai	Magistralinių dujotiekių ir naftotiekių (produktotiekių) apsaugos zonos (III skyrius, penktasis skirsnis)	1,2768	Magistralinių dujotiekių ir naftotiekių (produktotiekių) apsaugos zonos (III skyrius, penktasis skirsnis)	1,2768	1,2768
330	8830/0002:0132	8830-0002-0132	Šilutės r. sav., Vainuto sen., Balčiai	2003-04-15	Žemės ūkio	-	Preliminarūs matavimai	Magistralinių dujotiekių ir naftotiekių (produktotiekių) apsaugos zonos (III skyrius, penktasis skirsnis)	0,7225	Magistralinių dujotiekių ir naftotiekių (produktotiekių) apsaugos zonos (III skyrius, penktasis skirsnis)	0,7225	0,7225
								-	-	Elektros tinklų apsaugos zonos (III skyrius ketvirtasis skirsnis)	0,0000	0,0000
331	8850/0006:0011	8850-0006-0011	Šilutės r. sav., Gardamo sen., Pašusčiai	1994-09-02	Žemės ūkio	Kiti žemės ūkio paskirties žemės sklypai	Kadastriniai matavimai (LKS-94)	Magistralinių dujotiekių ir naftotiekių (produktotiekių) apsaugos zonos (III skyrius, penktasis skirsnis)	0,0281	Magistralinių dujotiekių ir naftotiekių (produktotiekių) apsaugos zonos (III skyrius, penktasis skirsnis)	0,0281	0,0281
332	8850/0006:0081	8850-0006-0081	Šilutės r. sav., Gardamo sen., Užlaukė	1996-09-13	Žemės ūkio	Kiti žemės ūkio paskirties žemės sklypai	Kadastriniai matavimai (LKS-94)	Magistralinių dujotiekių ir naftotiekių (produktotiekių) apsaugos zonos (III skyrius, penktasis skirsnis)	0,7613	Magistralinių dujotiekių ir naftotiekių (produktotiekių) apsaugos zonos (III skyrius, penktasis skirsnis)	0,7613	0,7613
333	8850/0006:0095	8850-0006-0095	Šilutės r. sav., Gardamo sen., Užlaukė	1997-08-06	Žemės ūkio	Kiti žemės ūkio paskirties žemės sklypai	Kadastriniai matavimai (LKS-94)	Magistralinių dujotiekių ir naftotiekių (produktotiekių) apsaugos zonos (III skyrius, penktasis skirsnis)	0,7706	Magistralinių dujotiekių ir naftotiekių (produktotiekių) apsaugos zonos (III skyrius, penktasis skirsnis)	0,7683	0,7683
334	8850/0006:0111	8850-0006-0111	Šilutės r. sav., Gardamo sen., Užlaukė, Martyno Mažvydo g. 34	1998-11-12	Žemės ūkio	-	Preliminarūs matavimai	Magistralinių dujotiekių ir naftotiekių (produktotiekių) apsaugos zonos (III skyrius, penktasis skirsnis)	1,2570	Magistralinių dujotiekių ir naftotiekių (produktotiekių) apsaugos zonos (III skyrius, penktasis skirsnis)	1,2569	1,2570
								Elektros tinklų apsaugos zonos (III skyrius ketvirtasis skirsnis)	0,0300	Elektros tinklų apsaugos zonos (III skyrius ketvirtasis skirsnis)	0,0014	0,0314
335	8850/0006:0149	8850-0006-0149	Šilutės r. sav., Gardamo sen., Pašusčiai	2001-07-23	Žemės ūkio	Kiti žemės ūkio paskirties žemės sklypai	Kadastriniai matavimai (LKS-94)	Magistralinių dujotiekių ir naftotiekių (produktotiekių) apsaugos zonos (III skyrius, penktasis skirsnis)	0,2952	Magistralinių dujotiekių ir naftotiekių (produktotiekių) apsaugos zonos (III skyrius, penktasis skirsnis)	0,2997	0,2997
336	8850/0008:0002	8850-0008-0002	Šilutės r. sav., Gardamo sen., Ramuva	1995-02-28	Miškų ūkio	Ūkinių miškų sklypai	Kadastriniai matavimai (LKS-94)	Magistralinių dujotiekių ir naftotiekių (produktotiekių) apsaugos zonos (III skyrius, penktasis skirsnis)	0,4334	Magistralinių dujotiekių ir naftotiekių (produktotiekių) apsaugos zonos (III skyrius, penktasis skirsnis)	0,4325	0,4325
337	8850/0008:0004	8850-0008-0004	Šilutės r. sav., Gardamo sen., Bartininkai	1995-02-24	Miškų ūkio	-	Preliminarūs matavimai	Magistralinių dujotiekių ir naftotiekių (produktotiekių) apsaugos zonos (III skyrius, penktasis skirsnis)	0,7583	Magistralinių dujotiekių ir naftotiekių (produktotiekių) apsaugos zonos (III skyrius, penktasis skirsnis)	0,7582	0,7583
338	8850/0008:0049	8850-0008-0049	Šilutės r. sav., Žemaičių Naumiesčio sen., Rimžėnčiai	1999-01-18	Miškų ūkio	-	Preliminarūs matavimai	Magistralinių dujotiekių ir naftotiekių (produktotiekių) apsaugos zonos (III skyrius, penktasis skirsnis)	0,2070	Magistralinių dujotiekių ir naftotiekių (produktotiekių) apsaugos zonos (III skyrius, penktasis skirsnis)	0,2070	0,2070
339	8850/0008:0051	8850-0008-0051	Šilutės r. sav., Gardamo sen., Ramuva	1999-01-19	Miškų ūkio	-	Preliminarūs matavimai	Magistralinių dujotiekių ir naftotiekių (produktotiekių) apsaugos zonos (III skyrius, penktasis skirsnis)	4,4281	Magistralinių dujotiekių ir naftotiekių (produktotiekių) apsaugos zonos (III skyrius, penktasis skirsnis)	4,3853	4,3853
								-	-	Elektros tinklų apsaugos zonos (III skyrius ketvirtasis skirsnis)	0,0006	0,0006
340	8850/0008:0055	8850-0008-0055	Šilutės r. sav., Gardamo sen., Ramuva	1999-06-22	Miškų ūkio	-	Preliminarūs matavimai	Magistralinių dujotiekių ir naftotiekių (produktotiekių) apsaugos zonos (III skyrius, penktasis skirsnis)	1,0680	Magistralinių dujotiekių ir naftotiekių (produktotiekių) apsaugos zonos (III skyrius, penktasis skirsnis)	1,0680	1,0680

Eil. Nr.	Žemės sklypo kadastrinis numeris	Žemės sklypo unikalus numeris	Žemės sklypo adresas	Žemės sklypo suformavimo metai	Žemės sklypo paskirtis	Žemės sklypo naudojimo būdas	Žemės sklypo matavimų tipas	Esamos apsaugos zonos pavadinimas	Esamos apsaugos zonos plotas, ha	Planu nustatomos apsaugos zonos pavadinimas	Planu nustatomos apsaugos zonos plotas, ha	Įregistruotų ir Planu nustatomų apsaugos zonų bendras plotas, ha
341	8850/0008:0070	8850-0008-0070	Šilutės r. sav., Žemaičių Naumiesčio sen., Rimženčiai	2001-08-16	Miškų ūkio	-	Preliminarūs matavimai	Magistralinių dujotiekių ir naftotiekių (produktotiekių) apsaugos zonos (III skyrius, penktasis skirsnis)	1,4763	Magistralinių dujotiekių ir naftotiekių (produktotiekių) apsaugos zonos (III skyrius, penktasis skirsnis)	1,4760	1,4760
								-	-	Elektros tinklų apsaugos zonos (III skyrius, ketvirtasis skirsnis)	0,0010	0,0010
342	8850/0009:0072	8850-0009-0072	Šilutės r. sav., Gardamo sen., Ramuva	1999-06-22	Miškų ūkio	-	Preliminarūs matavimai	Magistralinių dujotiekių ir naftotiekių (produktotiekių) apsaugos zonos (III skyrius, penktasis skirsnis)	0,1714	Magistralinių dujotiekių ir naftotiekių (produktotiekių) apsaugos zonos (III skyrius, penktasis skirsnis)	0,1714	0,1714
343	8850/0009:0090	8850-0009-0090	Šilutės r. sav., Šilutės sen., Gnybalai	2001-07-23	Žemės ūkio	-	Preliminarūs matavimai	Magistralinių dujotiekių ir naftotiekių (produktotiekių) apsaugos zonos (III skyrius, penktasis skirsnis)	0,6472	Magistralinių dujotiekių ir naftotiekių (produktotiekių) apsaugos zonos (III skyrius, penktasis skirsnis)	0,6574	0,6574
344	8850/0009:0091	8850-0009-0091	Šilutės r. sav., Šilutės sen., Gnybalai	2001-07-23	Žemės ūkio	-	Preliminarūs matavimai	Magistralinių dujotiekių ir naftotiekių (produktotiekių) apsaugos zonos (III skyrius, penktasis skirsnis)	0,2325	Magistralinių dujotiekių ir naftotiekių (produktotiekių) apsaugos zonos (III skyrius, penktasis skirsnis)	0,2325	0,2325
345	8857/0006:0011	8857-0006-0011	Šilutės r. sav., Saugų sen., Berciškė	1999-04-27	Miškų ūkio	-	Preliminarūs matavimai	Magistralinių dujotiekių ir naftotiekių (produktotiekių) apsaugos zonos (III skyrius, penktasis skirsnis)	0,3032	Magistralinių dujotiekių ir naftotiekių (produktotiekių) apsaugos zonos (III skyrius, penktasis skirsnis)	0,3032	0,3032
346	8857/0007:0029	8857-0007-0029	Šilutės r. sav., Saugų sen., Berciškė	1997-09-15	Žemės ūkio	-	Preliminarūs matavimai	-	-	Magistralinių dujotiekių ir naftotiekių (produktotiekių) apsaugos zonos (III skyrius, penktasis skirsnis)	0,2746	0,2746
347	8857/0007:0030	8857-0007-0030	Šilutės r. sav., Saugų sen., Berciškė	1999-04-27	Miškų ūkio	-	Preliminarūs matavimai	Magistralinių dujotiekių ir naftotiekių (produktotiekių) apsaugos zonos (III skyrius, penktasis skirsnis)	0,8788	Magistralinių dujotiekių ir naftotiekių (produktotiekių) apsaugos zonos (III skyrius, penktasis skirsnis)	0,8788	0,8788
348	8880/0005:0010	8880-0005-0010	Šilutės r. sav., Vainuto sen., Kivyčiai	1996-06-19	Žemės ūkio	Kiti žemės ūkio paskirties žemės sklypai	Kadastriniai matavimai (LKS-94)	Magistralinių dujotiekių ir naftotiekių (produktotiekių) apsaugos zonos (III skyrius, penktasis skirsnis)	0,0968	Magistralinių dujotiekių ir naftotiekių (produktotiekių) apsaugos zonos (III skyrius, penktasis skirsnis)	0,0968	0,0968
349	8880/0005:0050	8880-0005-0050	Šilutės r. sav., Vainuto sen., Vainutas	1996-06-25	Žemės ūkio	Kiti žemės ūkio paskirties žemės sklypai	Kadastriniai matavimai (LKS-94)	Magistralinių dujotiekių ir naftotiekių (produktotiekių) apsaugos zonos (III skyrius, penktasis skirsnis)	0,0273	Magistralinių dujotiekių ir naftotiekių (produktotiekių) apsaugos zonos (III skyrius, penktasis skirsnis)	0,0281	0,0281
350	8880/0005:0058	8880-0005-0058	Šilutės r. sav., Vainuto sen., Galnė	1996-06-26	Žemės ūkio	Kiti žemės ūkio paskirties žemės sklypai	Kadastriniai matavimai (LKS-94)	Magistralinių dujotiekių ir naftotiekių (produktotiekių) apsaugos zonos (III skyrius, penktasis skirsnis)	0,0073	Magistralinių dujotiekių ir naftotiekių (produktotiekių) apsaugos zonos (III skyrius, penktasis skirsnis)	0,0073	0,0073
351	8880/0005:0060	8880-0005-0060	Šilutės r. sav., Vainuto sen., Vainutas, Tauragės g. 38	1996-06-27	Žemės ūkio	Kiti žemės ūkio paskirties žemės sklypai	Kadastriniai matavimai (LKS-94)	Magistralinių dujotiekių ir naftotiekių (produktotiekių) apsaugos zonos (III skyrius, penktasis skirsnis)	0,6799	Magistralinių dujotiekių ir naftotiekių (produktotiekių) apsaugos zonos (III skyrius, penktasis skirsnis)	0,6781	0,6781
352	8880/0005:0069	8880-0005-0069	Šilutės r. sav., Vainuto sen., Vainutas	1995-04-27	Žemės ūkio	-	Preliminarūs matavimai	Magistralinių dujotiekių ir naftotiekių (produktotiekių) apsaugos zonos (III skyrius, penktasis skirsnis)	1,4714	Magistralinių dujotiekių ir naftotiekių (produktotiekių) apsaugos zonos (III skyrius, penktasis skirsnis)	1,5887	1,5887
								-	-	Elektros tinklų apsaugos zonos (III skyrius, ketvirtasis skirsnis)	0,0267	0,0267
353	8880/0005:0110	8880-0005-0110	Šilutės r. sav., Vainuto sen., Vainutas	1998-06-05	Žemės ūkio	Kiti žemės ūkio paskirties žemės sklypai	Kadastriniai matavimai (LKS-94)	-	-	Magistralinių dujotiekių ir naftotiekių (produktotiekių) apsaugos zonos (III skyrius, penktasis skirsnis)	0,7200	0,7200
								-	-	Elektros tinklų apsaugos zonos (III skyrius, ketvirtasis skirsnis)	0,0331	0,0331
354	8880/0005:0117	8880-0005-0117	Šilutės r. sav., Vainuto sen., Vainutas	1999-12-09	Žemės ūkio	Kiti žemės ūkio paskirties žemės sklypai	Kadastriniai matavimai (LKS-94)	Magistralinių dujotiekių ir naftotiekių (produktotiekių) apsaugos zonos (III skyrius, penktasis skirsnis)	0,6070	Magistralinių dujotiekių ir naftotiekių (produktotiekių) apsaugos zonos (III skyrius, penktasis skirsnis)	0,5845	0,5845
355	8880/0005:0141	8880-0005-0141	Šilutės r. sav., Vainuto sen., Kivyčiai	2001-12-10	Žemės ūkio	Kiti žemės ūkio paskirties žemės sklypai	Kadastriniai matavimai (LKS-94)	Magistralinių dujotiekių ir naftotiekių (produktotiekių) apsaugos zonos (III skyrius, penktasis skirsnis)	0,5508	Magistralinių dujotiekių ir naftotiekių (produktotiekių) apsaugos zonos (III skyrius, penktasis skirsnis)	0,6103	0,6103

Eil. Nr.	Žemės sklypo kadastrinis numeris	Žemės sklypo unikalus numeris	Žemės sklypo adresas	Žemės sklypo suformavimo metai	Žemės sklypo paskirtis	Žemės sklypo naudojimo būdas	Žemės sklypo matavimų tipas	Esamos apsaugos zonos pavadinimas	Esamos apsaugos zonos plotas, ha	Planu nustatomos apsaugos zonos pavadinimas	Planu nustatomos apsaugos zonos plotas, ha	Įregistruotų ir Planu nustatomų apsaugos zonų bendras plotas, ha
								-	-	Elektros tinklų apsaugos zonos (III skyrius ketvirtasis skirsnis)	0,0011	0,0011
356	8880/0005:0168	8880-0005-0168	Šilutės r. sav., Vainuto sen., Vainutas	2003-02-20	Mišku ūkio	Ūkinių miškų sklypai	Kadastriniai matavimai (LKS-94)	Magistralinių dujotiekių ir naftotiekių (produktotiekių) apsaugos zonos (III skyrius, penktasis skirsnis)	1,7591	Magistralinių dujotiekių ir naftotiekių (produktotiekių) apsaugos zonos (III skyrius, penktasis skirsnis)	1,7595	1,7595
357	8880/0006:0029	8880-0006-0029	Šilutės r. sav., Vainuto sen., Galnė, Medžiotojų g. 1	1994-05-16	Žemės ūkio	-	Kadastriniai matavimai (LKS-94)	Magistralinių dujotiekių ir naftotiekių (produktotiekių) apsaugos zonos (III skyrius, penktasis skirsnis)	2,7510	Magistralinių dujotiekių ir naftotiekių (produktotiekių) apsaugos zonos (III skyrius, penktasis skirsnis)	2,7510	2,7510
								Elektros tinklų apsaugos zonos (III skyrius ketvirtasis skirsnis)	0,2500	Elektros tinklų apsaugos zonos (III skyrius ketvirtasis skirsnis)	0,0016	0,2516
358	8880/0006:0042	8880-0006-0042	Šilutės r. sav., Vainuto sen., Galnė	1998-03-13	Žemės ūkio	-	Kadastriniai matavimai (LKS-94)	Magistralinių dujotiekių ir naftotiekių (produktotiekių) apsaugos zonos (III skyrius, penktasis skirsnis)	1,5000	Magistralinių dujotiekių ir naftotiekių (produktotiekių) apsaugos zonos (III skyrius, penktasis skirsnis)	1,4963	1,4963
359	8880/0006:0050	8880-0006-0050	Šilutės r. sav., Vainuto sen., Galnė, Juozo Miliausko-Miglovaros g. 1	1996-12-16	Žemės ūkio	Kiti žemės ūkio paskirties žemės sklypai	Kadastriniai matavimai (LKS-94)	Magistralinių dujotiekių ir naftotiekių (produktotiekių) apsaugos zonos (III skyrius, penktasis skirsnis)	1,2540	Magistralinių dujotiekių ir naftotiekių (produktotiekių) apsaugos zonos (III skyrius, penktasis skirsnis)	1,2012	1,2012
								Elektros tinklų apsaugos zonos (III skyrius ketvirtasis skirsnis)	0,0375	Elektros tinklų apsaugos zonos (III skyrius ketvirtasis skirsnis)	0,0014	0,0389
360	8880/0006:0057	8880-0006-0057	Šilutės r. sav., Vainuto sen., Galnė	1996-12-16	Žemės ūkio	-	Preliminarūs matavimai	Magistralinių dujotiekių ir naftotiekių (produktotiekių) apsaugos zonos (III skyrius, penktasis skirsnis)	0,5144	Magistralinių dujotiekių ir naftotiekių (produktotiekių) apsaugos zonos (III skyrius, penktasis skirsnis)	0,5101	0,5101
								-	-	Elektros tinklų apsaugos zonos (III skyrius ketvirtasis skirsnis)	0,0016	0,0016
361	8880/0006:0069	8880-0006-0069	Šilutės r. sav., Vainuto sen., Galnė	1997-04-22	Mišku ūkio	-	Preliminarūs matavimai	Magistralinių dujotiekių ir naftotiekių (produktotiekių) apsaugos zonos (III skyrius, penktasis skirsnis)	0,2349	Magistralinių dujotiekių ir naftotiekių (produktotiekių) apsaugos zonos (III skyrius, penktasis skirsnis)	0,2349	0,2349
362	8880/0006:0071	8880-0006-0071	Šilutės r. sav., Vainuto sen., Galnė	1998-04-15	Mišku ūkio	Ūkinių miškų sklypai	Kadastriniai matavimai (LKS-94)	Magistralinių dujotiekių ir naftotiekių (produktotiekių) apsaugos zonos (III skyrius, penktasis skirsnis)	0,3668	Magistralinių dujotiekių ir naftotiekių (produktotiekių) apsaugos zonos (III skyrius, penktasis skirsnis)	0,3661	0,3661
363	8880/0006:0092	8880-0006-0092	Šilutės r. sav., Vainuto sen., Galnė	2000-08-28	Mišku ūkio	-	Preliminarūs matavimai	Magistralinių dujotiekių ir naftotiekių (produktotiekių) apsaugos zonos (III skyrius, penktasis skirsnis)	0,0399	Magistralinių dujotiekių ir naftotiekių (produktotiekių) apsaugos zonos (III skyrius, penktasis skirsnis)	0,0399	0,0399
364	8880/0006:0093	8880-0006-0093	Šilutės r. sav., Vainuto sen., Galnė	2000-08-28	Mišku ūkio	-	Preliminarūs matavimai	Magistralinių dujotiekių ir naftotiekių (produktotiekių) apsaugos zonos (III skyrius, penktasis skirsnis)	0,5305	Magistralinių dujotiekių ir naftotiekių (produktotiekių) apsaugos zonos (III skyrius, penktasis skirsnis)	0,5305	0,5305
365	8880/0006:0094	8880-0006-0094	Šilutės r. sav., Vainuto sen., Galnė	2000-08-28	Mišku ūkio	-	Preliminarūs matavimai	Magistralinių dujotiekių ir naftotiekių (produktotiekių) apsaugos zonos (III skyrius, penktasis skirsnis)	0,4452	Magistralinių dujotiekių ir naftotiekių (produktotiekių) apsaugos zonos (III skyrius, penktasis skirsnis)	0,4443	0,4443
366	8880/0006:0100	8880-0006-0100	Šilutės r. sav., Vainuto sen., Galnė	2001-02-22	Mišku ūkio	-	Preliminarūs matavimai	Magistralinių dujotiekių ir naftotiekių (produktotiekių) apsaugos zonos (III skyrius, penktasis skirsnis)	0,0665	Magistralinių dujotiekių ir naftotiekių (produktotiekių) apsaugos zonos (III skyrius, penktasis skirsnis)	0,0665	0,0665
367	8880/0006:0116	8880-0006-0116	Šilutės r. sav., Vainuto sen., Galnė	2002-10-10	Mišku ūkio	-	Preliminarūs matavimai	Magistralinių dujotiekių ir naftotiekių (produktotiekių) apsaugos zonos (III skyrius, penktasis skirsnis)	1,2683	Magistralinių dujotiekių ir naftotiekių (produktotiekių) apsaugos zonos (III skyrius, penktasis skirsnis)	1,2683	1,2683
								Elektros tinklų apsaugos zonos (III skyrius ketvirtasis skirsnis)	0,3100	Elektros tinklų apsaugos zonos (III skyrius ketvirtasis skirsnis)	0,0005	0,3105
368	8880/0006:0133	8880-0006-0133	Šilutės r. sav., Vainuto sen., Vainutas	2003-07-08	Žemės ūkio	-	Preliminarūs matavimai	Magistralinių dujotiekių ir naftotiekių (produktotiekių) apsaugos zonos (III skyrius, penktasis skirsnis)	0,3988	Magistralinių dujotiekių ir naftotiekių (produktotiekių) apsaugos zonos (III skyrius, penktasis skirsnis)	0,3988	0,3988
369	8880/0006:0136	8880-0006-0136	Šilutės r. sav., Vainuto sen., Galnė, Medžiotojų g. 8B	2003-06-02	Žemės ūkio	Kiti žemės ūkio paskirties žemės sklypai	Kadastriniai matavimai (LKS-94)	Magistralinių dujotiekių ir naftotiekių (produktotiekių) apsaugos zonos (III skyrius, penktasis skirsnis)	0,0866	Magistralinių dujotiekių ir naftotiekių (produktotiekių) apsaugos zonos (III skyrius, penktasis skirsnis)	0,0866	0,0866

Eil. Nr.	Žemės sklypo kadastrinis numeris	Žemės sklypo unikalus numeris	Žemės sklypo adresas	Žemės sklypo suformavimo metai	Žemės sklypo paskirtis	Žemės sklypo naudojimo būdas	Žemės sklypo matavimų tipas	Esamos apsaugos zonos pavadinimas	Esamos apsaugos zonos plotas, ha	Planu nustatomos apsaugos zonos pavadinimas	Planu nustatomos apsaugos zonos plotas, ha	Iregistruotų ir Planu nustatomų apsaugos zonų bendras plotas, ha
370	8884/0003:0064	8884-0003-0064	Šilutės r. sav., Saugų sen., Šilininkai	2003-02-21	Žemės ūkio	-	Preliminarūs matavimai	Magistralinių dujotiekių ir naftotiekių (produktotiekių) apsaugos zonos (III skyrius, penktasis skirsnis)	0,0548	Magistralinių dujotiekių ir naftotiekių (produktotiekių) apsaugos zonos (III skyrius, penktasis skirsnis)	0,0548	0,0548
371	8884/0004:0005	8884-0004-0005	Šilutės r. sav., Saugų sen., Aisėnai	1996-08-22	Žemės ūkio	Kiti žemės ūkio paskirties žemės sklypai	Kadastriniai matavimai (LKS-94)	Magistralinių dujotiekių ir naftotiekių (produktotiekių) apsaugos zonos (III skyrius, penktasis skirsnis)	0,2086	Magistralinių dujotiekių ir naftotiekių (produktotiekių) apsaugos zonos (III skyrius, penktasis skirsnis)	0,2086	0,2086
								-	-	Elektros tinklų apsaugos zonos (III skyrius, ketvirtasis skirsnis)	0,0120	0,0120
372	8884/0004:0009	8884-0004-0009	Šilutės r. sav., Saugų sen., Aisėnai	1996-08-29	Žemės ūkio	-	Kadastriniai matavimai (LKS-94)	Magistralinių dujotiekių ir naftotiekių (produktotiekių) apsaugos zonos (III skyrius, penktasis skirsnis)	0,1357	Magistralinių dujotiekių ir naftotiekių (produktotiekių) apsaugos zonos (III skyrius, penktasis skirsnis)	0,1357	0,1357
373	8884/0004:0047	8884-0004-0047	Šilutės r. sav., Saugų sen., Stankaičiai	1998-12-09	Miškų ūkio	Ūkinių miškų sklypai	Kadastriniai matavimai (LKS-94)	Magistralinių dujotiekių ir naftotiekių (produktotiekių) apsaugos zonos (III skyrius, penktasis skirsnis)	0,8594	Magistralinių dujotiekių ir naftotiekių (produktotiekių) apsaugos zonos (III skyrius, penktasis skirsnis)	0,8679	0,8679
								-	-	Elektros tinklų apsaugos zonos (III skyrius, ketvirtasis skirsnis)	0,0007	0,0007
374	8884/0004:0062	8884-0004-0062	Šilutės r. sav., Saugų sen., Aisėnai	2003-07-09	Žemės ūkio	Kiti žemės ūkio paskirties žemės sklypai	Kadastriniai matavimai (LKS-94)	Magistralinių dujotiekių ir naftotiekių (produktotiekių) apsaugos zonos (III skyrius, penktasis skirsnis)	0,0130	Magistralinių dujotiekių ir naftotiekių (produktotiekių) apsaugos zonos (III skyrius, penktasis skirsnis)	0,0130	0,0130
375	8884/0004:0064	8884-0004-0064	Šilutės r. sav., Saugų sen., Aisėnai	2003-01-29	Žemės ūkio	Kiti žemės ūkio paskirties žemės sklypai	Kadastriniai matavimai (LKS-94)	Magistralinių dujotiekių ir naftotiekių (produktotiekių) apsaugos zonos (III skyrius, penktasis skirsnis)	0,1853	Magistralinių dujotiekių ir naftotiekių (produktotiekių) apsaugos zonos (III skyrius, penktasis skirsnis)	0,1874	0,1874
								Elektros tinklų apsaugos zonos (III skyrius, ketvirtasis skirsnis)	0,0235	Elektros tinklų apsaugos zonos (III skyrius, ketvirtasis skirsnis)	0,0110	0,0345
376	8884/0004:0065	8884-0004-0065	Šilutės r. sav., Saugų sen., Aisėnai	2003-01-29	Žemės ūkio	Kiti žemės ūkio paskirties žemės sklypai	Kadastriniai matavimai (LKS-94)	Magistralinių dujotiekių ir naftotiekių (produktotiekių) apsaugos zonos (III skyrius, penktasis skirsnis)	1,7643	Magistralinių dujotiekių ir naftotiekių (produktotiekių) apsaugos zonos (III skyrius, penktasis skirsnis)	1,7882	1,7882
								-	-	Elektros tinklų apsaugos zonos (III skyrius, ketvirtasis skirsnis)	0,0792	0,0792
377	8884/0006:0014	8884-0006-0014	Šilutės r. sav., Saugų sen., Kebeliai	1996-12-13	Žemės ūkio	Specializuotų sodininkystės, gėlininkystės, šiltnamių, medelynų ir kitų specializuotų ūkių žemės sklypai	Preliminarūs matavimai	Magistralinių dujotiekių ir naftotiekių (produktotiekių) apsaugos zonos (III skyrius, penktasis skirsnis)	0,6908	Magistralinių dujotiekių ir naftotiekių (produktotiekių) apsaugos zonos (III skyrius, penktasis skirsnis)	0,6801	0,6801
378	8884/0006:0044	8884-0006-0044	Šilutės r. sav., Saugų sen., Kebeliai	2003-01-15	Žemės ūkio	-	Preliminarūs matavimai	Magistralinių dujotiekių ir naftotiekių (produktotiekių) apsaugos zonos (III skyrius, penktasis skirsnis)	1,1315	Magistralinių dujotiekių ir naftotiekių (produktotiekių) apsaugos zonos (III skyrius, penktasis skirsnis)	1,1345	1,1345
379	8884/0007:0067	8884-0007-0067	Šilutės r. sav., Saugų sen., Vilkmedžiai	2002-08-13	Žemės ūkio	Kiti žemės ūkio paskirties žemės sklypai	Kadastriniai matavimai (LKS-94)	Magistralinių dujotiekių ir naftotiekių (produktotiekių) apsaugos zonos (III skyrius, penktasis skirsnis)	1,0306	Magistralinių dujotiekių ir naftotiekių (produktotiekių) apsaugos zonos (III skyrius, penktasis skirsnis)	1,0307	1,0307
380	8884/0007:0081	8884-0007-0081	Šilutės r. sav., Saugų sen., Begėdžiai	2003-01-15	Žemės ūkio	-	Preliminarūs matavimai	Magistralinių dujotiekių ir naftotiekių (produktotiekių) apsaugos zonos (III skyrius, penktasis skirsnis)	1,0385	Magistralinių dujotiekių ir naftotiekių (produktotiekių) apsaugos zonos (III skyrius, penktasis skirsnis)	1,0616	1,0616
<b>Bendras žemės sklypu, kuriems planu nustatomos MD ir naftotiekių (produktotiekių) apsaugos zonos</b> (III skyrius, penktasis skirsnis) (kodas 107) plotas, ha											<b>3,4071</b>	-
<b>Bendras žemės sklypu, kuriems registruotos, bet planu tikslinamas MD ir naftotiekių (produktotiekių) apsaugos zonos</b> (III skyrius, penktasis skirsnis) (kodas 107) plotas, ha											<b>139,1395</b>	-
<b>Bendras žemės sklypu, kuriems nustatytos ir registruotos MD ir naftotiekių (produktotiekių) apsaugos zonos</b> (III skyrius, penktasis skirsnis) (kodas 107) plotas, ha											<b>95,2791</b>	-
<b>Bendras žemės sklypu, kuriems planu nustatomos elektros tinklų apsaugos zonos</b> (III skyrius, ketvirtasis skirsnis) (kodas 106) plotas, ha											<b>0,4979</b>	-

**2 lentelė. Laisvos valstybinės žemės teritorijos, kuriose nustatomos MD ir elektros tinklų apsaugos zonos**

Nesuformuoto žemės sklypo Eil. Nr.	Kadastru vietovė	Planuojamos apsaugos zonos pavadinimas	Planuojamos apsaugos zonos plotas, ha	Nesuformuoto žemės sklypo centro koordinatė		Nesuformuoto sklypo naudotojo vardas, pavardė/įmonės pavadinimas
				X	Y	
1VŽ	Vilkyčiai	Magistralinių dujotiekių ir naftotiekių (produktotiekių) apsaugos zonos (III skyrius, penktasis skirsnis)	0,1023	6159376,41	337599,49	Nacionalinė žemės tarnyba prie Žemės ūkio ministerijos
		Elektros tinklų apsaugos zonos (III skyrius ketvirtasis skirsnis)	0,0053	6159376,41	337599,49	Nacionalinė žemės tarnyba prie Žemės ūkio ministerijos
2VŽ	Vilkyčiai	Magistralinių dujotiekių ir naftotiekių (produktotiekių) apsaugos zonos (III skyrius, penktasis skirsnis)	0,3294	6159151,37	337860,75	Nacionalinė žemės tarnyba prie Žemės ūkio ministerijos
		Elektros tinklų apsaugos zonos (III skyrius ketvirtasis skirsnis)	0,0210	6159151,37	337860,75	Nacionalinė žemės tarnyba prie Žemės ūkio ministerijos
3VŽ	Vilkyčiai	Magistralinių dujotiekių ir naftotiekių (produktotiekių) apsaugos zonos (III skyrius, penktasis skirsnis)	0,0539	6158770,97	338041,59	Nacionalinė žemės tarnyba prie Žemės ūkio ministerijos
		Elektros tinklų apsaugos zonos (III skyrius ketvirtasis skirsnis)	0,0022	6158770,97	338041,59	Nacionalinė žemės tarnyba prie Žemės ūkio ministerijos
4VŽ	Vilkyčiai	Magistralinių dujotiekių ir naftotiekių (produktotiekių) apsaugos zonos (III skyrius, penktasis skirsnis)	0,0584	6158429,22	338243,65	Nacionalinė žemės tarnyba prie Žemės ūkio ministerijos
		Elektros tinklų apsaugos zonos (III skyrius ketvirtasis skirsnis)	0,0021	6158429,22	338243,65	Nacionalinė žemės tarnyba prie Žemės ūkio ministerijos
5VŽ	Vilkyčiai	Elektros tinklų apsaugos zonos (III skyrius ketvirtasis skirsnis)	0,0668	6158412,18	338534,27	Nacionalinė žemės tarnyba prie Žemės ūkio ministerijos
6VŽ	Vilkyčiai	Elektros tinklų apsaugos zonos (III skyrius ketvirtasis skirsnis)	0,0031	6158339,09	338286,58	Nacionalinė žemės tarnyba prie Žemės ūkio ministerijos
7VŽ	Vilkyčiai	Magistralinių dujotiekių ir naftotiekių (produktotiekių) apsaugos zonos (III skyrius, penktasis skirsnis)	0,3579	6158198,75	338274,64	Nacionalinė žemės tarnyba prie Žemės ūkio ministerijos
8VŽ	Vilkyčiai	Magistralinių dujotiekių ir naftotiekių (produktotiekių) apsaugos zonos (III skyrius, penktasis skirsnis)	0,0428	6157738,18	338338,75	Nacionalinė žemės tarnyba prie Žemės ūkio ministerijos
9VŽ	Vilkyčiai	Magistralinių dujotiekių ir naftotiekių (produktotiekių) apsaugos zonos (III skyrius, penktasis skirsnis)	0,0002	6157712,76	338315,67	Nacionalinė žemės tarnyba prie Žemės ūkio ministerijos
10VŽ	Vilkyčiai	Magistralinių dujotiekių ir naftotiekių (produktotiekių) apsaugos zonos (III skyrius, penktasis skirsnis)	0,0041	6157581,81	338331,60	Nacionalinė žemės tarnyba prie Žemės ūkio ministerijos
11VŽ	Vilkyčiai	Magistralinių dujotiekių ir naftotiekių (produktotiekių) apsaugos zonos (III skyrius, penktasis skirsnis)	0,2038	6157289,96	338339,57	Nacionalinė žemės tarnyba prie Žemės ūkio ministerijos
12VŽ	Vilkyčiai	Magistralinių dujotiekių ir naftotiekių (produktotiekių) apsaugos zonos (III skyrius, penktasis skirsnis)	0,0665	6156765,10	338419,90	Nacionalinė žemės tarnyba prie Žemės ūkio ministerijos
		Elektros tinklų apsaugos zonos (III skyrius ketvirtasis skirsnis)	0,0026	6156765,10	338419,90	Nacionalinė žemės tarnyba prie Žemės ūkio ministerijos
13VŽ	Vilkyčiai	Magistralinių dujotiekių ir naftotiekių (produktotiekių) apsaugos zonos (III skyrius, penktasis skirsnis)	0,0375	6155920,35	338842,31	Nacionalinė žemės tarnyba prie Žemės ūkio ministerijos
14VŽ	Vilkyčiai	Magistralinių dujotiekių ir naftotiekių (produktotiekių) apsaugos zonos (III skyrius, penktasis skirsnis)	0,0721	6155419,17	339084,75	Nacionalinė žemės tarnyba prie Žemės ūkio ministerijos
15VŽ	Vilkyčiai	Magistralinių dujotiekių ir naftotiekių (produktotiekių) apsaugos zonos (III skyrius, penktasis skirsnis)	0,0576	6154935,47	339218,24	Nacionalinė žemės tarnyba prie Žemės ūkio ministerijos
16VŽ	Vilkyčiai	Magistralinių dujotiekių ir naftotiekių (produktotiekių) apsaugos zonos (III skyrius, penktasis skirsnis)	0,0311	6154622,99	339231,02	Nacionalinė žemės tarnyba prie Žemės ūkio ministerijos
17VŽ	Vilkyčiai	Magistralinių dujotiekių ir naftotiekių (produktotiekių) apsaugos zonos (III skyrius, penktasis skirsnis)	0,0614	6154265,07	339294,82	Nacionalinė žemės tarnyba prie Žemės ūkio ministerijos
18VŽ	Vilkyčiai	Magistralinių dujotiekių ir naftotiekių (produktotiekių) apsaugos zonos (III skyrius, penktasis skirsnis)	0,0471	6153329,82	339470,92	Nacionalinė žemės tarnyba prie Žemės ūkio ministerijos
19VŽ	Vilkyčiai	Magistralinių dujotiekių ir naftotiekių (produktotiekių) apsaugos zonos (III skyrius, penktasis skirsnis)	0,0799	6152814,33	339746,05	Nacionalinė žemės tarnyba prie Žemės ūkio ministerijos
20VŽ	Vilkyčiai	Magistralinių dujotiekių ir naftotiekių (produktotiekių) apsaugos zonos (III skyrius, penktasis skirsnis)	0,0731	6151798,45	340689,77	Nacionalinė žemės tarnyba prie Žemės ūkio ministerijos
21VŽ	Saugos	Magistralinių dujotiekių ir naftotiekių (produktotiekių) apsaugos zonos (III skyrius, penktasis skirsnis)	0,0536	6151735,02	340862,50	Nacionalinė žemės tarnyba prie Žemės ūkio ministerijos
22VŽ	Saugos	Magistralinių dujotiekių ir naftotiekių (produktotiekių) apsaugos zonos (III skyrius, penktasis skirsnis)	0,0968	6149096,38	342113,47	Nacionalinė žemės tarnyba prie Žemės ūkio ministerijos
23VŽ	Saugos	Magistralinių dujotiekių ir naftotiekių (produktotiekių) apsaugos zonos (III skyrius, penktasis skirsnis)	0,0353	6148664,02	342195,99	Nacionalinė žemės tarnyba prie Žemės ūkio ministerijos
24VŽ	Saugos	Magistralinių dujotiekių ir naftotiekių (produktotiekių) apsaugos zonos (III skyrius, penktasis skirsnis)	0,1065	6148363,80	342427,94	Nacionalinė žemės tarnyba prie Žemės ūkio ministerijos
25VŽ	Saugos	Magistralinių dujotiekių ir naftotiekių (produktotiekių) apsaugos zonos (III skyrius, penktasis skirsnis)	0,1502	6148138,66	342622,92	Nacionalinė žemės tarnyba prie Žemės ūkio ministerijos
26VŽ	Saugos	Magistralinių dujotiekių ir naftotiekių (produktotiekių) apsaugos zonos (III skyrius, penktasis skirsnis)	0,0021	6148034,42	342674,91	Nacionalinė žemės tarnyba prie Žemės ūkio ministerijos
27VŽ	Saugos	Magistralinių dujotiekių ir naftotiekių (produktotiekių) apsaugos zonos (III skyrius, penktasis skirsnis)	0,2586	6147854,65	342718,31	Nacionalinė žemės tarnyba prie Žemės ūkio ministerijos
28VŽ	Saugos	Magistralinių dujotiekių ir naftotiekių (produktotiekių) apsaugos zonos (III skyrius, penktasis skirsnis)	0,0343	6147211,35	343443,23	Nacionalinė žemės tarnyba prie Žemės ūkio ministerijos
29VŽ	Saugos	Magistralinių dujotiekių ir naftotiekių (produktotiekių) apsaugos zonos (III skyrius, penktasis skirsnis)	0,1208	6145797,00	343952,58	Nacionalinė žemės tarnyba prie Žemės ūkio ministerijos
30VŽ	Saugos	Magistralinių dujotiekių ir naftotiekių (produktotiekių) apsaugos zonos (III skyrius, penktasis skirsnis)	0,0536	6145197,35	344071,05	Nacionalinė žemės tarnyba prie Žemės ūkio ministerijos
31VŽ	Saugos	Magistralinių dujotiekių ir naftotiekių (produktotiekių) apsaugos zonos (III skyrius, penktasis skirsnis)	0,0147	6145150,18	344107,24	Nacionalinė žemės tarnyba prie Žemės ūkio ministerijos
32VŽ	Ramučiai	Magistralinių dujotiekių ir naftotiekių (produktotiekių) apsaugos zonos (III skyrius, penktasis skirsnis)	0,1060	6144110,16	344862,17	Nacionalinė žemės tarnyba prie Žemės ūkio ministerijos
		Elektros tinklų apsaugos zonos (III skyrius ketvirtasis skirsnis)	0,0126	6144110,16	344862,17	Nacionalinė žemės tarnyba prie Žemės ūkio ministerijos
33VŽ	Ramučiai	Magistralinių dujotiekių ir naftotiekių (produktotiekių) apsaugos zonos (III skyrius, penktasis skirsnis)	0,1891	6143914,84	344994,12	Nacionalinė žemės tarnyba prie Žemės ūkio ministerijos
34VŽ	Jonaičiai	Magistralinių dujotiekių ir naftotiekių (produktotiekių) apsaugos zonos (III skyrius, penktasis skirsnis)	0,2973	6142570,68	345817,99	Nacionalinė žemės tarnyba prie Žemės ūkio ministerijos
35VŽ	Ramučiai	Magistralinių dujotiekių ir naftotiekių (produktotiekių) apsaugos zonos (III skyrius, penktasis skirsnis)	0,1343	6142671,66	347583,17	Nacionalinė žemės tarnyba prie Žemės ūkio ministerijos

Nesuformuoto žemės sklypo Eil. Nr.	Kadastru vietovė	Planuojamos apsaugos zonos pavadinimas	Planuojamos apsaugos zonos plotas, ha	Nesuformuoto žemės sklypo centro koordinatė		Nesuformuoto sklypo naudotojo vardas, pavardė/įmonės pavadinimas
				X	Y	
36VŽ	Jonaičiai	Magistralinių dujotiekių ir naftotiekių (produktotiekių) apsaugos zonos (III skyrius, penktasis skirsnis)	0,0002	6142626,79	347584,93	Nacionalinė žemės tarnyba prie Žemės ūkio ministerijos
37VŽ	Jonaičiai	Magistralinių dujotiekių ir naftotiekių (produktotiekių) apsaugos zonos (III skyrius, penktasis skirsnis)	0,1181	6141933,19	348090,06	Nacionalinė žemės tarnyba prie Žemės ūkio ministerijos
38VŽ	Ramučiai	Magistralinių dujotiekių ir naftotiekių (produktotiekių) apsaugos zonos (III skyrius, penktasis skirsnis)	0,5069	6141885,15	348917,59	Nacionalinė žemės tarnyba prie Žemės ūkio ministerijos
39VŽ	Ramučiai	Magistralinių dujotiekių ir naftotiekių (produktotiekių) apsaugos zonos (III skyrius, penktasis skirsnis)	0,0824	6141823,26	349843,24	Nacionalinė žemės tarnyba prie Žemės ūkio ministerijos
40VŽ	Ramučiai	Magistralinių dujotiekių ir naftotiekių (produktotiekių) apsaugos zonos (III skyrius, penktasis skirsnis)	0,0000	6141832,36	349998,05	Nacionalinė žemės tarnyba prie Žemės ūkio ministerijos
41VŽ	Ramučiai	Magistralinių dujotiekių ir naftotiekių (produktotiekių) apsaugos zonos (III skyrius, penktasis skirsnis)	0,0142	6141815,20	350338,12	Nacionalinė žemės tarnyba prie Žemės ūkio ministerijos
42VŽ	Ramučiai	Magistralinių dujotiekių ir naftotiekių (produktotiekių) apsaugos zonos (III skyrius, penktasis skirsnis)	0,0000	6141811,51	350441,38	Nacionalinė žemės tarnyba prie Žemės ūkio ministerijos
43VŽ	Grygaliskė	Magistralinių dujotiekių ir naftotiekių (produktotiekių) apsaugos zonos (III skyrius, penktasis skirsnis)	0,0746	6141761,35	350949,03	Nacionalinė žemės tarnyba prie Žemės ūkio ministerijos
44VŽ	Ramučiai	Magistralinių dujotiekių ir naftotiekių (produktotiekių) apsaugos zonos (III skyrius, penktasis skirsnis)	0,0434	6141832,61	351263,51	Nacionalinė žemės tarnyba prie Žemės ūkio ministerijos
45VŽ	Ramučiai	Magistralinių dujotiekių ir naftotiekių (produktotiekių) apsaugos zonos (III skyrius, penktasis skirsnis)	0,0551	6141911,89	351606,08	Nacionalinė žemės tarnyba prie Žemės ūkio ministerijos
46VŽ	Grygaliskė	Magistralinių dujotiekių ir naftotiekių (produktotiekių) apsaugos zonos (III skyrius, penktasis skirsnis)	0,0762	6141796,79	352599,16	Nacionalinė žemės tarnyba prie Žemės ūkio ministerijos
47VŽ	Ramučiai	Magistralinių dujotiekių ir naftotiekių (produktotiekių) apsaugos zonos (III skyrius, penktasis skirsnis)	0,0000	6141486,24	353219,92	Nacionalinė žemės tarnyba prie Žemės ūkio ministerijos
48VŽ	Ramučiai	Magistralinių dujotiekių ir naftotiekių (produktotiekių) apsaugos zonos (III skyrius, penktasis skirsnis)	0,1076	6141206,03	353740,21	Nacionalinė žemės tarnyba prie Žemės ūkio ministerijos
49VŽ	Ramučiai	Magistralinių dujotiekių ir naftotiekių (produktotiekių) apsaugos zonos (III skyrius, penktasis skirsnis)	0,0868	6141182,02	353830,05	Nacionalinė žemės tarnyba prie Žemės ūkio ministerijos
50VŽ	Grygaliskė	Magistralinių dujotiekių ir naftotiekių (produktotiekių) apsaugos zonos (III skyrius, penktasis skirsnis)	0,5994	6141112,14	354104,93	Nacionalinė žemės tarnyba prie Žemės ūkio ministerijos
51VŽ	Grygaliskė	Magistralinių dujotiekių ir naftotiekių (produktotiekių) apsaugos zonos (III skyrius, penktasis skirsnis)	0,2524	6141073,29	354701,85	Nacionalinė žemės tarnyba prie Žemės ūkio ministerijos
52VŽ	Grygaliskė	Magistralinių dujotiekių ir naftotiekių (produktotiekių) apsaugos zonos (III skyrius, penktasis skirsnis)	0,1078	6140703,47	355510,28	Nacionalinė žemės tarnyba prie Žemės ūkio ministerijos
53VŽ	Grygaliskė	Magistralinių dujotiekių ir naftotiekių (produktotiekių) apsaugos zonos (III skyrius, penktasis skirsnis)	0,0802	6140314,37	355946,28	Nacionalinė žemės tarnyba prie Žemės ūkio ministerijos
54VŽ	Grygaliskė	Magistralinių dujotiekių ir naftotiekių (produktotiekių) apsaugos zonos (III skyrius, penktasis skirsnis)	0,0006	6139678,56	356235,11	Nacionalinė žemės tarnyba prie Žemės ūkio ministerijos
55VŽ	Grygaliskė	Magistralinių dujotiekių ir naftotiekių (produktotiekių) apsaugos zonos (III skyrius, penktasis skirsnis)	0,0549	6138961,86	357642,70	Nacionalinė žemės tarnyba prie Žemės ūkio ministerijos
56VŽ	Grygaliskė	Magistralinių dujotiekių ir naftotiekių (produktotiekių) apsaugos zonos (III skyrius, penktasis skirsnis)	0,0170	6138956,41	358026,39	Nacionalinė žemės tarnyba prie Žemės ūkio ministerijos
57VŽ	Grygaliskė	Magistralinių dujotiekių ir naftotiekių (produktotiekių) apsaugos zonos (III skyrius, penktasis skirsnis)	0,0401	6138928,89	358820,52	Nacionalinė žemės tarnyba prie Žemės ūkio ministerijos
		Elektros tinklų apsaugos zonos (III skyrius ketvirtasis skirsnis)	0,0004	6138928,89	358820,52	Nacionalinė žemės tarnyba prie Žemės ūkio ministerijos
58VŽ	Grygaliskė	Magistralinių dujotiekių ir naftotiekių (produktotiekių) apsaugos zonos (III skyrius, penktasis skirsnis)	0,0686	6138837,70	359175,33	Nacionalinė žemės tarnyba prie Žemės ūkio ministerijos
		Elektros tinklų apsaugos zonos (III skyrius ketvirtasis skirsnis)	0,0008	6138837,70	359175,33	Nacionalinė žemės tarnyba prie Žemės ūkio ministerijos
59VŽ	Grygaliskė	Magistralinių dujotiekių ir naftotiekių (produktotiekių) apsaugos zonos (III skyrius, penktasis skirsnis)	0,0803	6138541,21	360303,45	Nacionalinė žemės tarnyba prie Žemės ūkio ministerijos
60VŽ	Grygaliskė	Magistralinių dujotiekių ir naftotiekių (produktotiekių) apsaugos zonos (III skyrius, penktasis skirsnis)	0,0319	6138458,33	360618,10	Nacionalinė žemės tarnyba prie Žemės ūkio ministerijos
61VŽ	Grygaliskė	Magistralinių dujotiekių ir naftotiekių (produktotiekių) apsaugos zonos (III skyrius, penktasis skirsnis)	0,0611	6138404,65	360839,44	Nacionalinė žemės tarnyba prie Žemės ūkio ministerijos
62VŽ	Vainutas	Magistralinių dujotiekių ir naftotiekių (produktotiekių) apsaugos zonos (III skyrius, penktasis skirsnis)	0,0520	6138218,89	361580,59	Nacionalinė žemės tarnyba prie Žemės ūkio ministerijos
63VŽ	Vainutas	Magistralinių dujotiekių ir naftotiekių (produktotiekių) apsaugos zonos (III skyrius, penktasis skirsnis)	0,0462	6137535,66	363305,39	Nacionalinė žemės tarnyba prie Žemės ūkio ministerijos
64VŽ	Vainutas	Magistralinių dujotiekių ir naftotiekių (produktotiekių) apsaugos zonos (III skyrius, penktasis skirsnis)	0,0390	6137285,63	364269,44	Nacionalinė žemės tarnyba prie Žemės ūkio ministerijos
65VŽ	Vainutas	Magistralinių dujotiekių ir naftotiekių (produktotiekių) apsaugos zonos (III skyrius, penktasis skirsnis)	0,0905	6137273,58	364514,40	Nacionalinė žemės tarnyba prie Žemės ūkio ministerijos
		Elektros tinklų apsaugos zonos (III skyrius ketvirtasis skirsnis)	0,0006	6137273,58	364514,40	Nacionalinė žemės tarnyba prie Žemės ūkio ministerijos
66VŽ	Vainutas	Magistralinių dujotiekių ir naftotiekių (produktotiekių) apsaugos zonos (III skyrius, penktasis skirsnis)	0,0198	6137271,73	364580,50	Nacionalinė žemės tarnyba prie Žemės ūkio ministerijos
67VŽ	Vainutas	Magistralinių dujotiekių ir naftotiekių (produktotiekių) apsaugos zonos (III skyrius, penktasis skirsnis)	0,0304	6137260,84	364742,62	Nacionalinė žemės tarnyba prie Žemės ūkio ministerijos
68VŽ	Vainutas	Magistralinių dujotiekių ir naftotiekių (produktotiekių) apsaugos zonos (III skyrius, penktasis skirsnis)	0,0668	6137236,81	365405,98	Nacionalinė žemės tarnyba prie Žemės ūkio ministerijos
69VŽ	Vainutas	Magistralinių dujotiekių ir naftotiekių (produktotiekių) apsaugos zonos (III skyrius, penktasis skirsnis)	0,1843	6137218,08	365735,26	Nacionalinė žemės tarnyba prie Žemės ūkio ministerijos
		Elektros tinklų apsaugos zonos (III skyrius ketvirtasis skirsnis)	0,0070	6137218,08	365735,26	Nacionalinė žemės tarnyba prie Žemės ūkio ministerijos
70VŽ	Vainutas	Magistralinių dujotiekių ir naftotiekių (produktotiekių) apsaugos zonos (III skyrius, penktasis skirsnis)	0,0829	6137225,28	365827,15	Nacionalinė žemės tarnyba prie Žemės ūkio ministerijos
		Elektros tinklų apsaugos zonos (III skyrius ketvirtasis skirsnis)	0,0008	6137225,28	365827,15	Nacionalinė žemės tarnyba prie Žemės ūkio ministerijos
71VŽ	Vainutas	Magistralinių dujotiekių ir naftotiekių (produktotiekių) apsaugos zonos (III skyrius, penktasis skirsnis)	0,0432	6137226,12	366147,47	Nacionalinė žemės tarnyba prie Žemės ūkio ministerijos
72VŽ	Vainutas	Magistralinių dujotiekių ir naftotiekių (produktotiekių) apsaugos zonos (III skyrius, penktasis skirsnis)	0,0708	6137225,43	366202,03	Nacionalinė žemės tarnyba prie Žemės ūkio ministerijos
73VŽ	Vainutas	Magistralinių dujotiekių ir naftotiekių (produktotiekių) apsaugos zonos (III skyrius, penktasis skirsnis)	0,0153	6137219,14	366332,64	Nacionalinė žemės tarnyba prie Žemės ūkio ministerijos

Nesuformuoto žemės sklypo Eil. Nr.	Kadastro vietovė	Planuojamos apsaugos zonos pavadinimas	Planuojamos apsaugos zonos plotas, ha	Nesuformuoto žemės sklypo centro koordinatė		Nesuformuoto sklypo naudotojo vardas, pavardė/įmonės pavadinimas
				X	Y	
74VŽ	Vainutas	Magistralinių dujotiekių ir naftotiekių (produktotiekių) apsaugos zonos (III skyrius, penktasis skirsnis)	0,0308	6137234,35	366758,00	Nacionalinė žemės tarnyba prie Žemės ūkio ministerijos
75VŽ	Kivyčiai	Magistralinių dujotiekių ir naftotiekių (produktotiekių) apsaugos zonos (III skyrius, penktasis skirsnis)	0,0597	6137110,96	367384,25	Nacionalinė žemės tarnyba prie Žemės ūkio ministerijos
		Elektros tinklų apsaugos zonos (III skyrius ketvirtasis skirsnis)	0,0002	6137110,96	367384,25	Nacionalinė žemės tarnyba prie Žemės ūkio ministerijos
76VŽ	Kivyčiai	Magistralinių dujotiekių ir naftotiekių (produktotiekių) apsaugos zonos (III skyrius, penktasis skirsnis)	0,1137	6137089,90	367643,53	Nacionalinė žemės tarnyba prie Žemės ūkio ministerijos
77VŽ	Kivyčiai	Magistralinių dujotiekių ir naftotiekių (produktotiekių) apsaugos zonos (III skyrius, penktasis skirsnis)	0,0062	6137123,84	367801,31	Nacionalinė žemės tarnyba prie Žemės ūkio ministerijos
78VŽ	Kivyčiai	Magistralinių dujotiekių ir naftotiekių (produktotiekių) apsaugos zonos (III skyrius, penktasis skirsnis)	0,0943	6137124,18	368039,51	Nacionalinė žemės tarnyba prie Žemės ūkio ministerijos
		Elektros tinklų apsaugos zonos (III skyrius ketvirtasis skirsnis)	0,0034	6137124,18	368039,51	Nacionalinė žemės tarnyba prie Žemės ūkio ministerijos
79VŽ	Kivyčiai	Magistralinių dujotiekių ir naftotiekių (produktotiekių) apsaugos zonos (III skyrius, penktasis skirsnis)	0,0177	6137150,67	368563,86	Nacionalinė žemės tarnyba prie Žemės ūkio ministerijos
80VŽ	Kivyčiai	Magistralinių dujotiekių ir naftotiekių (produktotiekių) apsaugos zonos (III skyrius, penktasis skirsnis)	0,1745	6137135,66	369047,36	Nacionalinė žemės tarnyba prie Žemės ūkio ministerijos
81VŽ	Kivyčiai	Magistralinių dujotiekių ir naftotiekių (produktotiekių) apsaugos zonos (III skyrius, penktasis skirsnis)	0,0551	6137106,82	369287,01	Nacionalinė žemės tarnyba prie Žemės ūkio ministerijos
82VŽ	Kivyčiai	Magistralinių dujotiekių ir naftotiekių (produktotiekių) apsaugos zonos (III skyrius, penktasis skirsnis)	0,0666	6137017,66	369542,48	Nacionalinė žemės tarnyba prie Žemės ūkio ministerijos
		Elektros tinklų apsaugos zonos (III skyrius ketvirtasis skirsnis)	0,0027	6137017,66	369542,48	Nacionalinė žemės tarnyba prie Žemės ūkio ministerijos
83VŽ	Kivyčiai	Magistralinių dujotiekių ir naftotiekių (produktotiekių) apsaugos zonos (III skyrius, penktasis skirsnis)	0,0576	6136730,25	370134,15	Nacionalinė žemės tarnyba prie Žemės ūkio ministerijos
		Elektros tinklų apsaugos zonos (III skyrius ketvirtasis skirsnis)	0,0006	6136730,25	370134,15	Nacionalinė žemės tarnyba prie Žemės ūkio ministerijos
84VŽ	Kivyčiai	Magistralinių dujotiekių ir naftotiekių (produktotiekių) apsaugos zonos (III skyrius, penktasis skirsnis)	0,2137	6136374,35	371355,22	Nacionalinė žemės tarnyba prie Žemės ūkio ministerijos
85VŽ	Kivyčiai	Magistralinių dujotiekių ir naftotiekių (produktotiekių) apsaugos zonos (III skyrius, penktasis skirsnis)	0,0011	6136313,60	371763,59	Nacionalinė žemės tarnyba prie Žemės ūkio ministerijos
Bendras valstybinės žemės plotų, <b>kuriems žemės sklypai nesuformuoti ir kurie patenka į planu nustatomas MD ir naftotiekių (produktotiekių) apsaugos zonas</b> (III skyrius, penktasis skirsnis) (kodas 107) plotas, ha			<b>7,5245</b>			
Bendras valstybinės žemės plotų, <b>kuriems žemės sklypai nesuformuoti ir kurie patenka į planu nustatomas elektros tinklų apsaugos zonas</b> (III skyrius, ketvirtasis skirsnis) (kodas 106) plotas, ha			<b>0,1320</b>			

\*\* Pastaba – valstybinės žemės plotas apskaičiuotas atsižvelgiant į gretimų sklypų išdėstymą.

**Specialiųjų žemės naudojimo sąlygų pavadinimai:**

<b>Kodas</b>	<b>Reikšmė</b>
106	Elektros linijų apsaugos zonos (III skyrius, ketvirtasis skirsnis)
107	Magistralinių dujotiekių ir naftotiekių (produktotiekių) apsaugos zonos (III skyrius, penktasis skirsnis)



## **2 PRIEDAS**

**1 lentelė. Žemės sklypų, kurie patenka į Plane nustatomas magistralinių dujotiekių ir Susijusios infrastruktūros apsaugos zonas, duomenys**

Eil. Nr.	Žemės sklypo kadastrinis numeris	Žemės sklypo unikalus numeris	Žemės sklypo adresas
1	8857/0009:0228	4400-2223-2928	Šilutės r. sav., Gardamo sen., Eidaičiai
2	8850/0009:0018	4400-2956-5388	Šilutės r. sav., Gardamo sen., Eidaičiai
3	8850/0009:0260	4400-4216-6616	Šilutės r. sav., Gardamo sen., Eidaičiai
4	8850/0006:0289	4400-1155-3650	Šilutės r. sav., Gardamo sen., Pašusčiai
5	8850/0006:0361	4400-2195-6238	Šilutės r. sav., Gardamo sen., Pašusčiai
6	8850/0006:0362	4400-2195-6249	Šilutės r. sav., Gardamo sen., Pašusčiai
7	8850/0006:0149	8850-0006-0149	Šilutės r. sav., Gardamo sen., Pašusčiai
8	8850/0008:0020	4400-3889-7680	Šilutės r. sav., Gardamo sen., Ramuva
9	8850/0008:0031	4400-5012-4466	Šilutės r. sav., Gardamo sen., Ramuva
10	8850/0008:0002	8850-0008-0002	Šilutės r. sav., Gardamo sen., Ramuva
11	8850/0008:0051	8850-0008-0051	Šilutės r. sav., Gardamo sen., Ramuva
12	8850/0006:0235	4400-0719-1564	Šilutės r. sav., Gardamo sen., Užlaukė
13	8850/0006:0241	4400-0783-8957	Šilutės r. sav., Gardamo sen., Užlaukė
14	8850/0006:0253	4400-0907-0757	Šilutės r. sav., Gardamo sen., Užlaukė
15	8850/0006:0287	4400-1083-5186	Šilutės r. sav., Gardamo sen., Užlaukė
16	8850/0006:0319	4400-1818-1490	Šilutės r. sav., Gardamo sen., Užlaukė
17	8850/0006:0320	4400-1818-1534	Šilutės r. sav., Gardamo sen., Užlaukė
18	8850/0006:0340	4400-1985-1884	Šilutės r. sav., Gardamo sen., Užlaukė
19	8850/0006:0056	4400-2844-2626	Šilutės r. sav., Gardamo sen., Užlaukė
20	8850/0006:0063	4400-3072-9350	Šilutės r. sav., Gardamo sen., Užlaukė
21	8850/0006:0069	4400-3186-9380	Šilutės r. sav., Gardamo sen., Užlaukė
22	8850/0006:0076	4400-3922-2641	Šilutės r. sav., Gardamo sen., Užlaukė
23	8850/0006:0386	4400-4688-5350	Šilutės r. sav., Gardamo sen., Užlaukė
24	8850/0006:0095	8850-0006-0095	Šilutės r. sav., Gardamo sen., Užlaukė
25	8850/0006:0111	8850-0006-0111	Šilutės r. sav., Gardamo sen., Užlaukė, Martyno Mažvydo g. 34

Eil. Nr.	Žemės sklypo kadastrinis numeris	Žemės sklypo unikalus numeris	Žemės sklypo adresas
26	8850/0009:0231	4400-2097-4830	Šilutės r. sav., Gardamo sen., Žagatai
27	8884/0004:0073	4400-0068-3489	Šilutės r. sav., Saugų sen., Aisėnai
28	8884/0004:0074	4400-0068-3567	Šilutės r. sav., Saugų sen., Aisėnai
29	8884/0004:0098	4400-0287-0359	Šilutės r. sav., Saugų sen., Aisėnai
30	8884/0004:0109	4400-0548-0257	Šilutės r. sav., Saugų sen., Aisėnai
31	8884/0004:0111	4400-0548-1487	Šilutės r. sav., Saugų sen., Aisėnai
32	8884/0004:0115	4400-0565-0526	Šilutės r. sav., Saugų sen., Aisėnai
33	8884/0004:0116	4400-0565-1492	Šilutės r. sav., Saugų sen., Aisėnai
34	8884/0004:0128	4400-0652-1688	Šilutės r. sav., Saugų sen., Aisėnai
35	8884/0004:0185	4400-2232-4243	Šilutės r. sav., Saugų sen., Aisėnai
36	8884/0004:0218	4400-5363-1142	Šilutės r. sav., Saugų sen., Aisėnai
37	8884/0004:0221	4400-5824-3480	Šilutės r. sav., Saugų sen., Aisėnai
38	8884/0004:0223	4400-5855-2010	Šilutės r. sav., Saugų sen., Aisėnai
39	8884/0004:0005	8884-0004-0005	Šilutės r. sav., Saugų sen., Aisėnai
40	8884/0004:0064	8884-0004-0064	Šilutės r. sav., Saugų sen., Aisėnai
41	8884/0004:0065	8884-0004-0065	Šilutės r. sav., Saugų sen., Aisėnai
42	8857/0009:0186	4400-0510-7860	Šilutės r. sav., Saugų sen., Barvai
43	8884/0007:0040	4400-2694-1993	Šilutės r. sav., Saugų sen., Begėdžiai
44	8884/0007:0275	4400-2811-0823	Šilutės r. sav., Saugų sen., Begėdžiai
45	8884/0007:0330	4400-5425-5180	Šilutės r. sav., Saugų sen., Begėdžiai
46	8884/0007:0081	8884-0007-0081	Šilutės r. sav., Saugų sen., Begėdžiai
47	8857/0006:0004	4400-2512-7217	Šilutės r. sav., Saugų sen., Berciškė
48	8857/0007:0029	8857-0007-0029	Šilutės r. sav., Saugų sen., Berciškė
49	8884/0006:0065	4400-0226-2319	Šilutės r. sav., Saugų sen., Kebeliai
50	8884/0006:0066	4400-0226-7038	Šilutės r. sav., Saugų sen., Kebeliai
51	8884/0005:0148	4400-0309-4693	Šilutės r. sav., Saugų sen., Kebeliai
52	8884/0006:0082	4400-0467-8290	Šilutės r. sav., Saugų sen., Kebeliai

Eil. Nr.	Žemės sklypo kadastrinis numeris	Žemės sklypo unikalus numeris	Žemės sklypo adresas
53	8884/0006:0101	4400-0842-8938	Šilutės r. sav., Saugų sen., Kebeliai
54	8884/0006:0124	4400-1682-9780	Šilutės r. sav., Saugų sen., Kebeliai
55	8884/0006:0138	4400-2406-4375	Šilutės r. sav., Saugų sen., Kebeliai
56	8884/0006:0047	4400-2807-5314	Šilutės r. sav., Saugų sen., Kebeliai
57	8884/0006:0154	4400-4077-8305	Šilutės r. sav., Saugų sen., Kebeliai
58	8884/0006:0157	4400-4252-6327	Šilutės r. sav., Saugų sen., Kebeliai
59	8884/0006:0160	4400-4517-1757	Šilutės r. sav., Saugų sen., Kebeliai
60	8884/0006:0171	4400-4928-1392	Šilutės r. sav., Saugų sen., Kebeliai
61	8884/0006:0170	4400-4977-9784	Šilutės r. sav., Saugų sen., Kebeliai
62	8884/0006:0014	8884-0006-0014	Šilutės r. sav., Saugų sen., Kebeliai
63	8884/0006:0044	8884-0006-0044	Šilutės r. sav., Saugų sen., Kebeliai
64	8857/0007:0129	4400-1042-8067	Šilutės r. sav., Saugų sen., Lašai
65	8857/0007:0137	4400-2051-8527	Šilutės r. sav., Saugų sen., Lašai
66	8857/0007:0014	4400-2689-9214	Šilutės r. sav., Saugų sen., Lašai
67	8857/0007:0015	4400-2699-5342	Šilutės r. sav., Saugų sen., Lašai
68	8857/0007:0017	4400-2707-4855	Šilutės r. sav., Saugų sen., Lašai
69	8857/0007:0158	4400-4273-1406	Šilutės r. sav., Saugų sen., Lašai
70	8857/0007:0169	4400-4869-5510	Šilutės r. sav., Saugų sen., Lašai
71	8857/0007:0182	4400-5650-2517	Šilutės r. sav., Saugų sen., Lašai
72	8857/0007:0149	4400-2270-0387	Šilutės r. sav., Saugų sen., Norkaičiai
73	8884/0005:0147	4400-0309-4682	Šilutės r. sav., Saugų sen., Sakūtėliai, Kebelių g. 10
74	8857/0005:0002	4400-2518-8570	Šilutės r. sav., Saugų sen., Saugos
75	8857/0004:0036	4400-2706-2420	Šilutės r. sav., Saugų sen., Saugos
76	8857/0005:0003	4400-2938-2576	Šilutės r. sav., Saugų sen., Saugos
77	8884/0004:0114	4400-0565-0437	Šilutės r. sav., Saugų sen., Stankaičiai
78	8884/0004:0130	4400-0656-7224	Šilutės r. sav., Saugų sen., Stankaičiai
79	8884/0004:0134	4400-0843-7030	Šilutės r. sav., Saugų sen., Stankaičiai

Eil. Nr.	Žemės sklypo kadastrinis numeris	Žemės sklypo unikalus numeris	Žemės sklypo adresas
80	8884/0004:0137	4400-0879-4956	Šilutės r. sav., Saugų sen., Stankaičiai
81	8884/0004:0138	4400-0879-7837	Šilutės r. sav., Saugų sen., Stankaičiai
82	8884/0004:0158	4400-1456-0262	Šilutės r. sav., Saugų sen., Stankaičiai
83	8884/0004:0159	4400-1456-0315	Šilutės r. sav., Saugų sen., Stankaičiai
84	8884/0004:0165	4400-1576-6317	Šilutės r. sav., Saugų sen., Stankaičiai
85	8884/0004:0219	4400-5655-6775	Šilutės r. sav., Saugų sen., Stankaičiai
86	8884/0004:0047	8884-0004-0047	Šilutės r. sav., Saugų sen., Stankaičiai
87	8884/0003:0068	4400-0091-8165	Šilutės r. sav., Saugų sen., Šilininkai
88	8884/0003:0102	4400-0500-0706	Šilutės r. sav., Saugų sen., Šilininkai
89	8884/0003:0009	4400-2864-4866	Šilutės r. sav., Saugų sen., Šilininkai
90	8884/0007:0127	4400-0547-9747	Šilutės r. sav., Saugų sen., Vilkmedžiai
91	8884/0007:0159	4400-0833-3855	Šilutės r. sav., Saugų sen., Vilkmedžiai
92	8884/0007:0201	4400-1288-8881	Šilutės r. sav., Saugų sen., Vilkmedžiai
93	8884/0007:0205	4400-1289-6694	Šilutės r. sav., Saugų sen., Vilkmedžiai
94	8884/0007:0236	4400-2090-8178	Šilutės r. sav., Saugų sen., Vilkmedžiai
95	8884/0007:0243	4400-2189-4911	Šilutės r. sav., Saugų sen., Vilkmedžiai
96	8884/0007:0248	4400-2232-4098	Šilutės r. sav., Saugų sen., Vilkmedžiai
97	8884/0007:0257	4400-2398-1120	Šilutės r. sav., Saugų sen., Vilkmedžiai
98	8884/0007:0067	8884-0007-0067	Šilutės r. sav., Saugų sen., Vilkmedžiai
99	8880/7001:0001	4400-1990-7350	Šilutės r. sav., Šilutės r. sav. teritorija
100	8880/7001:0002	4400-2071-7018	Šilutės r. sav., Šilutės r. sav. teritorija
101	8850/7001:0001	4400-4003-2713	Šilutės r. sav., Šilutės r. sav. teritorija
102	8817/7001:0009	4400-4061-4297	Šilutės r. sav., Šilutės r. sav. teritorija
103	8857/7001:0008	4400-4117-0770	Šilutės r. sav., Šilutės r. sav. teritorija
104	8812/7001:0005	4400-4664-5172	Šilutės r. sav., Šilutės r. sav. teritorija
105	8812/7001:0008	4400-5009-3091	Šilutės r. sav., Šilutės r. sav. teritorija
106	8817/0001:0180	4400-0368-7129	Šilutės r. sav., Šilutės sen., Didšiliai

Eil. Nr.	Žemės sklypo kadastrinis numeris	Žemės sklypo unikalus numeris	Žemės sklypo adresas
107	8817/0001:0614	4400-2212-2169	Šilutės r. sav., Šilutės sen., Didšiliai
108	8817/0001:0257	4400-5204-0152	Šilutės r. sav., Šilutės sen., Didšiliai
109	8817/0001:0049	8817-0001-0049	Šilutės r. sav., Šilutės sen., Didšiliai
110	8850/0009:0201	4400-1700-3882	Šilutės r. sav., Šilutės sen., Gnybalai
111	8850/0009:0226	4400-2051-8462	Šilutės r. sav., Šilutės sen., Gnybalai
112	8850/0009:0008	4400-2856-4918	Šilutės r. sav., Šilutės sen., Gnybalai
113	8850/0009:0014	4400-2856-5371	Šilutės r. sav., Šilutės sen., Gnybalai
114	8850/0009:0015	4400-2951-1808	Šilutės r. sav., Šilutės sen., Gnybalai
115	8850/0009:0016	4400-2952-7842	Šilutės r. sav., Šilutės sen., Gnybalai
116	8850/0009:0288	4400-5012-5985	Šilutės r. sav., Šilutės sen., Gnybalai
117	8850/0009:0090	8850-0009-0090	Šilutės r. sav., Šilutės sen., Gnybalai
118	8830/0002:0138	4400-0060-6788	Šilutės r. sav., Vainuto sen., Balčiai
119	8830/0002:0153	4400-0165-5312	Šilutės r. sav., Vainuto sen., Balčiai
120	8830/0002:0264	4400-1609-8105	Šilutės r. sav., Vainuto sen., Balčiai
121	8830/0002:0265	4400-1609-8170	Šilutės r. sav., Vainuto sen., Balčiai
122	8830/0002:0289	4400-1800-6743	Šilutės r. sav., Vainuto sen., Balčiai
123	8830/0002:0328	4400-2025-0015	Šilutės r. sav., Vainuto sen., Balčiai
124	8830/0002:0334	4400-2045-0050	Šilutės r. sav., Vainuto sen., Balčiai
125	8830/0002:0034	4400-2542-8499	Šilutės r. sav., Vainuto sen., Balčiai
126	8830/0002:0040	4400-2717-7786	Šilutės r. sav., Vainuto sen., Balčiai
127	8830/0002:0121	4400-2755-2234	Šilutės r. sav., Vainuto sen., Balčiai
128	8830/0002:0383	4400-2845-8906	Šilutės r. sav., Vainuto sen., Balčiai
129	8830/0002:0416	4400-3949-3862	Šilutės r. sav., Vainuto sen., Balčiai
130	8830/0002:0418	4400-4298-8503	Šilutės r. sav., Vainuto sen., Balčiai
131	8830/0002:0424	4400-4487-6028	Šilutės r. sav., Vainuto sen., Balčiai
132	8830/0002:0442	4400-5630-0075	Šilutės r. sav., Vainuto sen., Balčiai
133	8830/0002:0460	4400-5691-6128	Šilutės r. sav., Vainuto sen., Balčiai

Eil. Nr.	Žemės sklypo kadastrinis numeris	Žemės sklypo unikalus numeris	Žemės sklypo adresas
134	8830/0002:0459	4400-5691-6148	Šilutės r. sav., Vainuto sen., Balčiai
135	8830/0002:0464	4400-5719-7670	Šilutės r. sav., Vainuto sen., Balčiai
136	8830/0002:0474	4400-5823-9133	Šilutės r. sav., Vainuto sen., Balčiai
137	8830/0002:0031	8830-0002-0031	Šilutės r. sav., Vainuto sen., Balčiai
138	8830/0002:0032	8830-0002-0032	Šilutės r. sav., Vainuto sen., Balčiai
139	8830/0002:0055	8830-0002-0055	Šilutės r. sav., Vainuto sen., Balčiai
140	8830/0002:0132	8830-0002-0132	Šilutės r. sav., Vainuto sen., Balčiai
141	8857/0007:0140	4400-2223-2760	Šilutės r. sav., Vainuto sen., Dargiškė
142	8880/0006:0143	4400-0079-9912	Šilutės r. sav., Vainuto sen., Galnė
143	8880/0006:0132	4400-0085-1809	Šilutės r. sav., Vainuto sen., Galnė
144	8880/0006:0174	4400-0483-9649	Šilutės r. sav., Vainuto sen., Galnė
145	8880/0006:0180	4400-0605-8604	Šilutės r. sav., Vainuto sen., Galnė
146	8880/0006:0024	4400-2542-0366	Šilutės r. sav., Vainuto sen., Galnė
147	8880/7001:0004	4400-4819-5722	Šilutės r. sav., Vainuto sen., Galnė
148	8880/0006:0291	4400-5262-0754	Šilutės r. sav., Vainuto sen., Galnė
149	8880/0006:0042	8880-0006-0042	Šilutės r. sav., Vainuto sen., Galnė
150	8880/0006:0057	8880-0006-0057	Šilutės r. sav., Vainuto sen., Galnė
151	8880/0006:0071	8880-0006-0071	Šilutės r. sav., Vainuto sen., Galnė
152	8880/0006:0094	8880-0006-0094	Šilutės r. sav., Vainuto sen., Galnė
153	8880/0006:0116	8880-0006-0116	Šilutės r. sav., Vainuto sen., Galnė
154	8880/0006:0050	8880-0006-0050	Šilutės r. sav., Vainuto sen., Galnė, Juozo Miliausko-Miglovaros g. 1
155	8880/0006:0029	8880-0006-0029	Šilutės r. sav., Vainuto sen., Galnė, Medžiotojų g. 1
156	8880/0005:0263	4400-0227-6291	Šilutės r. sav., Vainuto sen., Kivyčiai
157	8830/0001:0123	4400-1535-2382	Šilutės r. sav., Vainuto sen., Kivyčiai
158	8830/0001:0125	4400-1535-2648	Šilutės r. sav., Vainuto sen., Kivyčiai
159	8830/0001:0153	4400-2023-5652	Šilutės r. sav., Vainuto sen., Kivyčiai
160	8830/0001:0168	4400-2253-0328	Šilutės r. sav., Vainuto sen., Kivyčiai

Eil. Nr.	Žemės sklypo kadastrinis numeris	Žemės sklypo unikalus numeris	Žemės sklypo adresas
161	8880/0005:0512	4400-2253-5982	Šilutės r. sav., Vainuto sen., Kivyčiai
162	8830/0001:0183	4400-3848-2368	Šilutės r. sav., Vainuto sen., Kivyčiai
163	8830/0001:0184	4400-3848-2927	Šilutės r. sav., Vainuto sen., Kivyčiai
164	8830/0001:0201	4400-5652-6064	Šilutės r. sav., Vainuto sen., Kivyčiai
165	8830/0001:0206	4400-5691-5885	Šilutės r. sav., Vainuto sen., Kivyčiai
166	8830/0001:0208	4400-5755-9650	Šilutės r. sav., Vainuto sen., Kivyčiai
167	8830/0001:0209	4400-5756-2133	Šilutės r. sav., Vainuto sen., Kivyčiai
168	8830/0001:0045	8830-0001-0045	Šilutės r. sav., Vainuto sen., Kivyčiai
169	8830/0001:0050	8830-0001-0050	Šilutės r. sav., Vainuto sen., Kivyčiai
170	8830/0001:0083	8830-0001-0083	Šilutės r. sav., Vainuto sen., Kivyčiai
171	8880/0005:0141	8880-0005-0141	Šilutės r. sav., Vainuto sen., Kivyčiai
172	8880/0005:0228	4400-0165-6410	Šilutės r. sav., Vainuto sen., Kivyčiai
173	8880/0005:0210	4400-0098-8007	Šilutės r. sav., Vainuto sen., Vainutas
174	8880/0005:0241	4400-0211-9099	Šilutės r. sav., Vainuto sen., Vainutas
175	8880/0005:0246	4400-0219-1648	Šilutės r. sav., Vainuto sen., Vainutas
176	8880/0005:0257	4400-0227-0042	Šilutės r. sav., Vainuto sen., Vainutas
177	8880/0006:0200	4400-1111-9487	Šilutės r. sav., Vainuto sen., Vainutas
178	8880/0005:0422	4400-1801-2683	Šilutės r. sav., Vainuto sen., Vainutas
179	8880/0005:0433	4400-1960-6287	Šilutės r. sav., Vainuto sen., Vainutas
180	8880/0005:0441	4400-2004-3096	Šilutės r. sav., Vainuto sen., Vainutas
181	8880/0005:0485	4400-2144-8459	Šilutės r. sav., Vainuto sen., Vainutas
182	8880/0005:0503	4400-2217-6729	Šilutės r. sav., Vainuto sen., Vainutas
183	8880/0005:0505	4400-2217-6783	Šilutės r. sav., Vainuto sen., Vainutas
184	8880/0006:0060	4400-3019-4297	Šilutės r. sav., Vainuto sen., Vainutas
185	8880/0006:0290	4400-5261-7360	Šilutės r. sav., Vainuto sen., Vainutas
186	8880/0005:0639	4400-5803-9810	Šilutės r. sav., Vainuto sen., Vainutas
187	8880/0005:0050	8880-0005-0050	Šilutės r. sav., Vainuto sen., Vainutas



Eil. Nr.	Žemės sklypo kadastrinis numeris	Žemės sklypo unikalus numeris	Žemės sklypo adresas
188	8880/0005:0069	8880-0005-0069	Šilutės r. sav., Vainuto sen., Vainutas
189	8880/0005:0110	8880-0005-0110	Šilutės r. sav., Vainuto sen., Vainutas
190	8880/0005:0117	8880-0005-0117	Šilutės r. sav., Vainuto sen., Vainutas
191	8880/0005:0168	8880-0005-0168	Šilutės r. sav., Vainuto sen., Vainutas
192	8880/0005:0060	8880-0005-0060	Šilutės r. sav., Vainuto sen., Vainutas, Tauragės g. 38
193	8812/0003:0230	4400-0120-5462	Šilutės r. sav., Žemaičių Naumiesčio sen., Cipariai
194	8812/0003:0411	4400-2268-0662	Šilutės r. sav., Žemaičių Naumiesčio sen., Cipariai
195	8812/0003:0285	4400-2982-4166	Šilutės r. sav., Žemaičių Naumiesčio sen., Cipariai
196	8812/0003:0439	4400-3122-2763	Šilutės r. sav., Žemaičių Naumiesčio sen., Cipariai
197	8812/0003:0440	4400-3122-2974	Šilutės r. sav., Žemaičių Naumiesčio sen., Cipariai
198	8812/0003:0453	4400-4072-1464	Šilutės r. sav., Žemaičių Naumiesčio sen., Cipariai
199	8812/0002:0471	4400-4167-3083	Šilutės r. sav., Žemaičių Naumiesčio sen., Cipariai
200	8812/0002:0473	4400-4219-5433	Šilutės r. sav., Žemaičių Naumiesčio sen., Cipariai
201	8812/0002:0493	4400-4811-8687	Šilutės r. sav., Žemaičių Naumiesčio sen., Cipariai
202	8812/0003:0476	4400-4848-0448	Šilutės r. sav., Žemaičių Naumiesčio sen., Cipariai
203	8812/0002:0515	4400-5387-2150	Šilutės r. sav., Žemaičių Naumiesčio sen., Cipariai
204	8812/0002:0004	8812-0002-0004	Šilutės r. sav., Žemaičių Naumiesčio sen., Cipariai
205	8812/0002:0006	8812-0002-0006	Šilutės r. sav., Žemaičių Naumiesčio sen., Cipariai
206	8812/0002:0174	8812-0002-0174	Šilutės r. sav., Žemaičių Naumiesčio sen., Cipariai
207	8812/0003:0068	8812-0003-0068	Šilutės r. sav., Žemaičių Naumiesčio sen., Cipariai
208	8812/0004:0201	4400-2253-0496	Šilutės r. sav., Žemaičių Naumiesčio sen., Grygališkė
209	8812/0004:0010	8812-0004-0010	Šilutės r. sav., Žemaičių Naumiesčio sen., Grygališkė
210	8812/0001:0270	4400-0589-3981	Šilutės r. sav., Žemaičių Naumiesčio sen., Kadagiškiai
211	8812/0001:0108	8812-0001-0108	Šilutės r. sav., Žemaičių Naumiesčio sen., Kadagiškiai
212	8812/0002:0097	8812-0002-0097	Šilutės r. sav., Žemaičių Naumiesčio sen., Makiai
213	8812/0002:0101	8812-0002-0101	Šilutės r. sav., Žemaičių Naumiesčio sen., Makiai
214	8812/0002:0135	8812-0002-0135	Šilutės r. sav., Žemaičių Naumiesčio sen., Makiai

Eil. Nr.	Žemės sklypo kadastrinis numeris	Žemės sklypo unikalus numeris	Žemės sklypo adresas
215	8812/0004:0146	4400-0563-5314	Šilutės r. sav., Žemaičių Naumiesčio sen., Paupariai
216	8812/0004:0167	4400-1578-1323	Šilutės r. sav., Žemaičių Naumiesčio sen., Paupariai
217	8812/0004:0014	4400-2509-3650	Šilutės r. sav., Žemaičių Naumiesčio sen., Paupariai
218	8812/0004:0049	4400-2691-2290	Šilutės r. sav., Žemaičių Naumiesčio sen., Paupariai
219	8812/0004:0061	8812-0004-0061	Šilutės r. sav., Žemaičių Naumiesčio sen., Paupariai
220	8812/0004:0074	8812-0004-0074	Šilutės r. sav., Žemaičių Naumiesčio sen., Paupariai
221	8812/0004:0081	8812-0004-0081	Šilutės r. sav., Žemaičių Naumiesčio sen., Paupariai
222	8812/0004:0092	8812-0004-0092	Šilutės r. sav., Žemaičių Naumiesčio sen., Paupariai
223	8850/0008:0112	4400-2466-2012	Šilutės r. sav., Žemaičių Naumiesčio sen., Rimženčiai
224	8812/0001:0122	8812-0001-0122	Šilutės r. sav., Žemaičių Naumiesčio sen., Rimženčiai
225	8812/0001:0147	8812-0001-0147	Šilutės r. sav., Žemaičių Naumiesčio sen., Rimženčiai
226	8812/0001:0194	8812-0001-0194	Šilutės r. sav., Žemaičių Naumiesčio sen., Rimženčiai
227	8850/0008:0070	8850-0008-0070	Šilutės r. sav., Žemaičių Naumiesčio sen., Rimženčiai
228	8812/0003:0320	4400-0587-0320	Šilutės r. sav., Žemaičių Naumiesčio sen., Spiečiai
229	8812/0003:0469	4400-4925-0808	Šilutės r. sav., Žemaičių Naumiesčio sen., Spiečiai
230	8812/0003:0483	4400-5095-3054	Šilutės r. sav., Žemaičių Naumiesčio sen., Spiečiai
231	8812/0003:0024	8812-0003-0024	Šilutės r. sav., Žemaičių Naumiesčio sen., Spiečiai
232	8812/0003:0028	8812-0003-0028	Šilutės r. sav., Žemaičių Naumiesčio sen., Spiečiai
233	8812/0003:0130	8812-0003-0130	Šilutės r. sav., Žemaičių Naumiesčio sen., Spiečiai
234	8812/0003:0484	4400-5075-0693	Šilutės r. sav., Žemaičių Naumiesčio sen., Šiaudviečiai
235	8812/0003:0485	4400-5075-0928	Šilutės r. sav., Žemaičių Naumiesčio sen., Šiaudviečiai
236	8812/0004:0039	8812-0004-0039	Šilutės r. sav., Žemaičių Naumiesčio sen., Šiaudviečiai
237	8812/0004:0040	8812-0004-0040	Šilutės r. sav., Žemaičių Naumiesčio sen., Šiaudviečiai
238	8812/0003:0233	4400-0174-8870	Šilutės r. sav., Žemaičių Naumiesčio sen., Vanagiai
239	8812/0003:0258	4400-0410-2345	Šilutės r. sav., Žemaičių Naumiesčio sen., Vanagiai
240	8812/0003:0406	4400-2189-4833	Šilutės r. sav., Žemaičių Naumiesčio sen., Vanagiai
241	8812/0003:0128	8812-0003-0128	Šilutės r. sav., Žemaičių Naumiesčio sen., Vanagiai

<b>Eil. Nr.</b>	<b>Žemės sklypo kadastrinis numeris</b>	<b>Žemės sklypo unikalus numeris</b>	<b>Žemės sklypo adresas</b>
242	8812/0003:0178	8812-0003-0178	Šilutės r. sav., Žemaičių Naumiesčio sen., Vanagiai

## **GRAFINĖ DALIS**