



LIETUVOS RESPUBLIKOS ENERGETIKOS MINISTRAS

**ĮSAKYMAS
DĖL ALYTAUS RAJONO SAVIVALDYBĖS TERITORIJOJE ESANČIŲ
MAGISTRALINIŲ DUJOTIEKIŲ IR SUSIJUSIOS INFRASTRUKTŪROS APSAUGOS
ZONŲ PLANO PATVIRTINIMO**

2022 m.

d. Nr.

Vilnius

Vadovaudamasis Lietuvos Respublikos specialiųjų žemės naudojimo sąlygų įstatymo 6 straipsnio 1 dalies 6 punktu, 8 straipsnio 2 dalimi, 141 straipsnio 3 dalimi, Lietuvos Respublikos Vyriausybės 2019 m. gruodžio 11 d. nutarimo Nr. 1248 „Dėl Lietuvos Respublikos specialiųjų žemės naudojimo sąlygų įstatymo įgyvendinimo“ 2.3 papunkčiu, Elektros tinklų, magistralinių dujotiekių ir naftotiekių (produktotiekių), skirstomųjų dujotiekių, šilumos perdavimo tinklų apsaugos zonų, magistralinių dujotiekių vietovės klasių teritorijų planų rengimo (nerengiant teritorijų planavimo dokumento ar žemės valdos projekto) ir tvirtinimo tvarkos aprašo, patvirtinto Lietuvos Respublikos energetikos ministro 2020 m. spalio 13 d. įsakymu Nr. 1-339 „Dėl Elektros tinklų, magistralinių dujotiekių ir naftotiekių (produktotiekių), skirstomųjų dujotiekių, šilumos perdavimo tinklų apsaugos zonų, magistralinių dujotiekių vietovės klasių teritorijų planų rengimo (nerengiant teritorijų planavimo dokumento ar žemės valdos projekto) ir tvirtinimo tvarkos aprašo patvirtinimo“, 18 punktu ir atsižvelgdamas į UAB „Atamis“, atstovaujančios AB „Amber Grid“ pagal 2022 m. vasario 21 d. įgaliojimą Nr. 9-22, 2022 m. rugsėjo 2 d. prašymą Nr. S-22/682 „Prašymas organizuoti plano patvirtinimą“:

1. T v i r t i n u Alytaus rajono savivaldybės teritorijoje esančių magistralinių dujotiekių ir susijusios infrastruktūros apsaugos zonų planą (pridedama).

2. N u s t a t a u, kad šis įsakymas ir Alytaus rajono savivaldybės teritorijoje esančių magistralinių dujotiekių ir susijusios infrastruktūros apsaugos zonų planas skelbiami AB „Amber Grid“ interneto svetainėje www.ambergrid.lt.

Energetikos ministras

Dainius Kreivys

**ALYTAUS RAJONO SAVIVALDYBĖS TERITORIJOJE
ESANČIŲ MAGISTRALINIŲ DUJOTIEKIŲ IR SUSIJUSIOS
INFRASTRUKTŪROS APSAUGOS ZONŲ PLANAS**

IVADAS

Plano pavadinimas – Alytaus rajono savivaldybės teritorijoje esančių magistralinių dujotiekių ir susijusios infrastruktūros apsaugos zonų planas (toliau – **Planas**).

Plano objektas:

1. magistralinio dujotiekio vamzdynas (atšaka į Butrimonių DSS), kurio unikalus Nr. 1399-8003-6019 (statybos pabaigos metai 1983);
2. magistralinio dujotiekio vamzdynas (atšaka į Alytaus DSS), kurio unikalus Nr. 4400-3109-1493 (statybos pabaigos metai 1972; rekonstravimo remonto pabaigos metai 2018)
3. magistralinio dujotiekio vamzdynai (GIPL), kurių unikalūs Nr. 4400-5759-7196; 4400-5759-7209; 4400-5624-0143; 4400-5722-9720 (statybos pabaigos metai 2021);
4. dujų skirstymo stotis, kurios unikalus Nr. 4400-4572-2290 (eksploatavimo pradžios metai 1972, rekonstravimo pabaigos metai 2018);
5. dujų skirstymo stotis, kurios unikalus Nr. 4400-0453-2949 (eksploatavimo pradžios metai 2004);
6. naujai įrengiamos (projektinės) 6 kontrolės matavimų kolonėlės (magistralinių dujotiekių elektrocheminės apsaugos nuo korozijos sistemos rekonstravimo projektas (projekto Nr. 2011-47) 2013 metai. Ruožas Nr.3. magistralinio dujotiekio atšaka į Alytų su atšakomis – naujai įrengiamos ir 1 kontrolės matavimų kolonėlė (magistralinio dujotiekio atskirų atkarpu II etapo rekonstravimo projektas Nr.534152/04; 2021 metai);
7. parengtas magistralinių dujotiekių uždarymo įtaisų demontavimas, pakeitimas ir prijungimas prie nuotolinio valdymo sistemos SCADA. 2021 m. liepos mėn. 22 d. SLD Nr. LRS-13-210722-00018;
8. parengtas magistralinių dujotiekių uždarymo įtaisų demontavimas, pakeitimas ir prijungimas prie nuotolinio valdymo sistemos SCADA. 2021 m. liepos mėn. 22 d. SLD Nr. LRS-13-210722-00019;
9. kita susijusi infrastruktūra (elektros tinklai (įskaitant katodinės apsaugos), ryšių kabeliai) (toliau – **susijusi infrastruktūra**).

Plano teritorija – Planas rengiamas magistralinio dujotiekio (toliau – **MD**) ir susijusios infrastruktūros objektams, esantiems Alytaus rajono savivaldybės Simno, Butrimonių, Alytaus, Punios, Krokialaukio seniūnijų teritorijose.

Plano iniciatorius – AB „Amber Grid“, Laisvės pr. 10, Vilnius LT-04215, tel. +370 5 236 0855, el. paštas info@ambergrid.lt, interneto svetainė <https://www.ambergrid.lt>). Už šio plano sprendinių rengimo vykdymą atsakingas asmuo – vyresnioji inžinierė Rūta Bastikaitienė, tel. +370 640 42 750, el. paštas r.bastikaitiene@ambergrid.lt.

Plano rengėjas – UAB „Atamis“, juridinio asmens kodas 300564438, Žirmūnų g. 139 A, LT-09120 Vilnius, interneto svetainės adresas www.atamis.lt, atsakingas asmuo – Projekto vadovė Asta Anikėnienė (kvalifikacijos pažymėjimas Nr. 2M-M-2020, išduotas Nacionalinės žemės tarnybos prie Žemės ūkio ministerijos direktoriaus 2014 m. balandžio 17 d. įsakymu Nr. 1P-(1.3.)-151), tel. +370 614 32520, el. paštas a.anikeniene@atamis.lt.

Plano rengimo pagrindas – AB „Amber Grid“ ir UAB „Atamis“ 2022 m. sausio 3 d. paslaugų pirkimo – pardavimo sutartis Nr. 553093(7)/AT-22T-1874.

Plano tikslas – parengti Alytaus rajono savivaldybės teritorijoje esančių MD ir susijusios infrastruktūros apsaugos zonų planą (nerengiant teritorijų planavimo dokumento ar žemės valdos projekto).

Plano rengėjas yra atsakingas už tinkamą apsaugos zonų nurodymą ir šių apsaugos zonų pažymėjimą plane.

Teisinis pagrindas. Planas rengiamas vadovaujantis:

1. Lietuvos Respublikos (toliau – **LR**) specialiųjų žemės naudojimo sąlygų įstatymu (toliau – **SŽNS įstatymas**);
2. LR žemės įstatymu;
3. LR miškų įstatymu;
4. LR nekilnojamojo turto kadastro įstatymu;
5. LR nekilnojamojo turto kadastro nuostatais (toliau – **Nekilnojamojo turto kadastro nuostatai**);
6. LR nekilnojamojo turto registro įstatymu;
7. LR nekilnojamojo turto registro nuostatais;
8. LR energetikos ministro 2020 m. spalio 13 d. įsakymu Nr. 1-339 patvirtintu Elektros tinklų, magistralinių dujotiekių ir naftotiekių (produktotiekių), skirstomųjų dujotiekių, šilumos perdavimo tinklų apsaugos zonų, magistralinių dujotiekių vietovės klasių

teritorijų planų rengimo (nerengiant teritorijų planavimo dokumento ar žemės valdos projekto) ir tvirtinimo tvarkos aprašu (toliau – **Tvarkos aprašas**);

9. LR Vyriausybės 2020 m. balandžio 1 d. nutarimu Nr. 339 patvirtinta Kompensacijos dėl specialiųjų žemės naudojimo sąlygų taikymo LR specialiųjų žemės naudojimo sąlygų įstatyme nurodytose teritorijose, nustatytose tenkinant viešąjį interesą, apskaičiavimo ir išmokėjimo metodika (toliau – **Metodika**);
10. LR žemės ūkio ministro 2019 m. gruodžio 16 d. įsakymu Nr. 3D-700 „Dėl Teritorijų, kuriose taikomos specialiosios žemės naudojimo sąlygos, erdvinių duomenų rinkinio specifikacijos patvirtinimo“ (toliau – **Specifikacija**);
11. kitais teisės aktų reikalavimais.

1. PLANO RENGIMAS

Remiantis Tvarkos aprašo 2 punkto nuostatomis, Planas rengiamas ir objektų apsaugos zonos jame nustatomos nerengiant teritorijų planavimo dokumento ar žemės valdos projekto tenkinant viešąjį interesą pagal SŽNS įstatymo 7 straipsnio 3 dalį, kai žemės savininkų ir/ar valstybinės bei savivaldybių žemės patikėtinių sutikimai neprivalomai ir objektų apsaugos zonos nustatomos MD bei susijusiai infrastruktūrai. Vadovaujantis Tvarkos aprašo 4 punkto nuostatomis, rengiamas vienas Planas tarpusavyje susijusiems skirtingų rūšių objektams, kadangi plano iniciatorius yra tas pats asmuo.

Šiuo planu MD vietovės klasių teritorijos nėra nustatomos. Šių teritorijų nustatymui bus rengiamas atskiras planas.

Plano iniciatorius – Lietuvos gamtinių dujų perdavimo sistemos operatorius, atsakingas už gamtinių dujų perdavimą (transportavimą aukšto slėgio vamzdynais) sistemos naudotojams, gamtinių dujų infrastruktūros eksploatavimą, priežiūrą ir plėtojimą, veikiantis pagal Valstybinės energetikos reguliavimo tarybos 2015-04-10 išduotą gamtinių dujų perdavimo veiklos licenciją Nr. L2-3 (GDP). Vadovaujantis SŽNS įstatymo nuostatomis, turi pareigą atlikti žymas, registruoti MD ir susijusios infrastruktūros objektų, įrengtų iki SŽNS įstatymo įsigaliojimo dienos, apsaugos zonas Nekilnojamojo turto registre (toliau – **NTR**) ir Nekilnojamojo turto kadastre (toliau – **NTK**). Planas rengiamas Plano iniciatoriaus sprendimu.

Į Plano sprendinius neįtraukiami kitų MD įrenginių ir statinių (stočių, uždarymo įtaisų, valymo ir diagnostavimo įtaisų paleidimo ir priėmimo kamerų, išskyrus katodinius apsaugos įrenginius) aptvertose vidinėse teritorijose esantys Plano iniciatoriui priklausantys objektai, kai visas šių teritorijų užimamas plotas yra Plano iniciatoriui priklausančiuose ar naudojamuose žemės sklypuose. Atitinkamai Plano sprendiniais netikslinamos šiai su MD susijusiai infrastruktūrai (elektros įžeminimo linijoms, apšvietimo tinklams ir kt.) nustatytos teritorijos, kuriose taikomos specialiosios žemės naudojimo sąlygos.

Vadovaujantis Tvarkos aprašo 8 punkto nuostatomis, Planas parengtas, naudojant šiuos aktualius duomenis:

Plano iniciatoriaus pateiktą aktualią MD ir susijusios infrastruktūros objektų faktinės padėties grafinių duomenų informaciją (MD ir susijusios infrastruktūros objektai Plano brėžinyje žymimi vadovaujantis Tvarkos aprašo reikalavimais, nurodytu iki 0,5 m tikslumu, o projektiniai iki 1 m tikslumu). Vėdinimo vamzdžiui nėra taikoma MD ir naftotiekių (produktotiekių) apsaugos zona, jis

vaizduojamas tik informaciniais tikslais.

- NTR ir NTK duomenis (2022-08-19), VĮ Registrų centras;
- 2022 metų Lietuvos Respublikos Georeferencinio pagrindo kadastro erdviųjų duomenų rinkinį GRPK;
- specialiųjų žemės naudojimo sąlygų erdviųjų duomenų rinkinį (SŽNSDR10LT);
- 2018-2020 metų LR teritorijos M 1:10 000 skaitmeninį rastrinį ortofotografinį žemėlapią ORT10LT;
- LR miškų valstybės kadastro duomenis (2022.01.13), Valstybinė miškų tarnyba;
- LR saugomų teritorijų valstybės kadastro duomenis (2022.01.13), Valstybinė saugomų teritorijų tarnyba prie Aplinkos ministerijos;
- Kultūros vertybių registro duomenis (2022.01.13), Kultūros paveldo departamentas;
- AB „Energetikos skirstymo operatorius“ pateiktus duomenis (2022-01-27) (Plane AB „Energijos skirstymo operatorius“ pateikti duomenys vaizduojami informaciniais tikslais);
- LITGRID AB pateiktus duomenis (2022-01-18) (Plane LITGRID AB pateikti duomenys vaizduojami informaciniais tikslais);
- VŠĮ „Placiajuostis internetas“ pateiktus duomenis (2022-01-05) (Plane VŠĮ „Placiajuostis internetas“ pateikti duomenys vaizduojami informaciniais tikslais);
- Telia Lietuva, AB pateiktus duomenis (2022-02-01) (Plane Telia Lietuva, AB pateikti duomenys vaizduojami informaciniais tikslais).

Plane MD ir susijusios infrastruktūros objektai atvaizduoti sutartiniais ženklais, kurie reglamentuoti techninių reikalavimų reglamento GKTR 2.11.03:2014 „Topografinių erdviųjų objektų rinkinys ir topografinių erdviųjų objektų sutartiniai ženklai“ 1 priedo IV skyriuje. Jei šiame nurodytame teisės akte nėra susijusios infrastruktūros objektams atvaizduoti nustatytų sutartinių ženklų, Plane tokie objektai pažymėti su Plano iniciatoriumi suderintais sutartiniais ženklais.

Plano erdviųjų duomenų rinkinys sudarytas vadovaujantis Specifikacija.

Planu nustatomų MD ir susijusios infrastruktūros apsaugos zonų pločiai atitinka SŽNS įstatyme nustatytus atitinkamus dydžius:

1. Vadovaujantis SŽNS įstatymo III skyriaus penktojo skirsnio nuostatomis, magistralinių dujotiekių ir naftotiekių (produktotiekių) apsaugos zonos (kodas 107*) dydžiai ir jose taikomos

specialiosios žemės naudojimo sąlygos:

1.1) MD ir naftotiekių (produktotiekių) vamzdyno apsaugos zona – išilgai vamzdyno trasos esanti žemės juosta, kurios ribos yra po 25 metrus į abi puses nuo vamzdyno ašies, virš šios juostos esanti oro erdvė, po šia juosta esanti žemė bei vanduo virš šio juostos ir po ją;

1.2) Kitų MD ir naftotiekių (produktotiekių) įrenginių ir statinių (stočių, uždarymo įtaisų, valymo ir diagnozavimo įtaisų paleidimo ir priėmimo kamerų, slėgio ribojimo mazgų) apsaugos zona – žemės juosta, kurios ribos yra 25 metrų atstumu aplink teritorijos, kurioje yra šie įrenginiai ar statiniai, aptvėrimą, virš šios juostos esanti oro erdvė ir žemė po šia juosta.

* Pastaba: Kodas, nustatytas 2019 m. gruodžio 16 d. VĮ „Registru centras“ generalinio direktoriaus įsakymu Nr. VE-633 (1.3 E) patvirtintame Teritorijų, kuriose taikomos specialiosios žemės naudojimo sąlygos, klasifikatoriuje.

Plane nustatomos MD apsaugos zonos ribose vadovaujantis SŽNS įstatymo 28 straipsniu taikomos šios specialiosios žemės naudojimo sąlygos:

MD apsaugos zonose draudžiama:

- 1) statyti pastatus, išskyrus SŽNS įstatymo 28 straipsnio 2 dalies 2 punkte nurodytus atvejus;
- 2) statyti ir (ar) įrengti sporto, žaidimų aikšteles, stadionus, turgavietes, lauko teatrus ir kitus viešam susibūrimui skirtus inžinerinius statinius ir įrenginius;
- 3) statyti ir (ar) įrengti degalines, pavojingų medžiagų talpyklas, saugyklas ir sąvartynus;
- 4) statyti ir (ar) įrengti visų rūšių transporto priemonių ir (ar) mechanizmų sustojimo vietas, stovėjimo ir saugojimo aikšteles, taip pat tiesti kelius ir geležinkelių kelius išilgai vamzdyno trasos, išskyrus SŽNS įstatymo 28 straipsnio 2 dalies 4 punkte nurodytus atvejus;
- 5) įrengti turistines stovyklavietes, taip pat statyti ir (ar) įrengti bei laikyti vagonėlius, kilnojamuosius namelius, kemperius, palapines ir medžioklės bokštelius;
- 6) 3 metrų atstumu į abi puses nuo vamzdyno išorinės sienelės lygiagrečiai su MD vamzdynu tiesti kitus inžinerinius tinklus, išskyrus SŽNS įstatymo 28 straipsnio 2 dalies 5 punkte nurodytus atvejus;
- 7) 6 metrų atstumu į abi puses nuo vamzdyno ašies, taip pat 6 metrų atstumu aplink talpyklą kondensatui laikyti ir dujoms iš jo pašalinti ir (arba) SŽNS įstatymo 27 straipsnio 3 dalyje nurodytų kitų MD įrenginių aptvėrimą sodinti ir auginti želdinius (išskyrus žolinius augalus), įveisti miškus, parkus, medelynus, pramoninius sodus;

8) sandėliuoti bet kokias medžiagas (išskyrus pašarus, energetikos ministro nustatyta tvarka gavus MD savininko ar valdytojo pritarimą ir medžiagas, skirtas MD statybos darbams). Šis reikalavimas negalioja MD, įgilintų ne mažiau kaip 20 metrų nuo vandens telkinio dugno, apsaugos zonose;

9) pilti druskas (išskyrus atvejus, kai druska barstomi keliai), chemines medžiagas, kurios gali pakenkti MD, atliekas;

10) gadinti, užtvirti ar užversti kelius, skirtus privažiuoti prie MD;

11) naudoti ugnį ir atlikti ugnies darbus, įrengti ir naudoti laužavietes, kepsnines, turistines virykles, laikinas lauko pirtis ir kitus atvirus arba uždarus ugnies šaltinius, taip pat bet kokius aukštos temperatūros, galinčius sukelti ugnį, įrenginius, išskyrus SŽNS įstatymo 28 straipsnio 2 dalies 15 punkte nurodytą atvejį;

12) ardyti vamzdyno pakrančių tvirtinimus, vandens pralaidas, žemės ir kitus įrenginius, saugančius MD nuo pažeidimų;

13) organizuoti renginius, susijusius su žmonių susibūrimu;

14) nuleisti inkarus, plaukti su nuleistais inkarais ir kitais vandens telkinių dugną siekiančiais įrankiais. Šis reikalavimas negalioja MD, įgilintų ne mažiau kaip 20 metrų nuo vandens telkinio dugno, apsaugos zonose;

15) sustoti visų rūšių transporto priemonėms ir (ar) mechanizmams MD apsaugos zonų susikirtimuose su valstybinės reikšmės keliais, išvažinėti žemę, suformuojant vėžes (provėžas), važiuoti esamomis vėžėmis (provėžomis) bet kokiomis transporto priemonėmis ir jų junginiais. Šis reikalavimas netaikomas, kai MD savininkas ar valdytojas atlieka MD eksploatacijos, remonto ar statybos darbus ir kai priešgaisrinės gelbėjimo pajėgos atlieka gaisrų gesinimo ar kitus žmonių paieškos ir gelbėjimo darbus arba pasirengimą šiems darbams;

16) medžiojant naudoti šaunamuosius ginklus, kai MD trasa eina virš žemės paviršiaus ir (ar) yra įrengta perpumpavimo stotis.

Pagal SŽNS įstatymo 28 straipsnio 2 dalį, negavus MD savininko ar valdytojo pritarimo (derinimo) projektui ar numatomai veiklai, MD apsaugos zonose draudžiama:

1) statyti statinius ir (ar) įrengti įrenginius, išskyrus statinius ir įrenginius, kurių statyba (įrengimas) draudžiama (draudžiamas) pagal SŽNS įstatymo 28 straipsnio 1 dalį;

2) statant valstybinio jūrų uosto infrastruktūrą ir suprastruktūrą – statyti pastatus;

- 3) rekonstruoti, griauti statinius ar išardyti įrenginius, keisti pastato (patalpos, patalpų) ar inžinerinio statinio paskirtį;
- 4) statant valstybinio jūrų uosto infrastruktūrą ir suprastruktūrą – statyti ir (ar) įrengti transporto priemonių sustojimo vietas, transporto priemonių ar kitų mechanizmų stovėjimo ir saugojimo aikšteles, taip pat tiesti kelius ir geležinkelių kelius išilgai vamzdyno trasos;
- 5) 3 metrų atstumu į abi puses nuo vamzdyno išorinės sienelės lygiagrečiai su MD vamzdynu tiesti drenažo vamzdžius;
- 6) naudoti žemės gelmių išteklius ir ertmes, vykdyti vandens telkinių gilinimo ir valymo darbus;
- 7) vykdyti tiesioginius žemės gelmių geologinius tyrimus ir kitus darbus, susijusius su gręžinių, iškasų įrengimu ir grunto bandinių ėmimu;
- 8) krauti į stirtas šieną, šiaudus, šakas, medieną;
- 9) priskirti žemę mėgėjų sodo teritorijoms;
- 10) skirti žuvininkystės plotus, pramoniniu būdu žvejoti ir gaudyti vandens gyvūnus;
- 11) kapoti ir pjaustyti ledą vandens telkiniuose;
- 12) vykdyti žemės melioravimo, drėkinimo ir sausinimo, kasybos, užtvindymo darbus;
- 13) vykdyti žemės darbus ar požeminius darbus didesniame kaip 0,3 metro gylyje;
- 14) keisti žemės paviršiaus altitudes daugiau kaip 0,3 metro (kasti gruntą arba užpilti papildomą grunto sluoksnį);
- 15) naudoti ugnį ir atlikti ugnies darbus technologiniams procesams vykdyti;
- 16) dirbti smūginiais ir (ar) vibraciją sukeliančiais mechanizmais;
- 17) vykdyti sprogdinimo darbus;
- 18) statyti ir eksploatuoti uosto infrastruktūrą ir suprastruktūrą;
- 19) kirsti ir (ar) kapoti želdinius (išskyrus žolinius augalus);
- 20) būti aptvertų MD įrenginių teritorijose;
- 21) važiuoti krovinėmis transporto priemonėmis, jų junginiais ir kitais mechanizmais neįrengus kelio.

MD savininkas ar valdytojas nepritaria projektui ar numatomai veiklai, jeigu SŽNS įstatymo 28

straipsnio 2 dalyje nurodyti darbai pažeis MD techninės saugos reikalavimus ir (ar) kels pavojų aplinkai, žmonių turtui, jų gyvybei ar sveikatai.

SŽNS įstatymo 28 straipsnio 1 ir 2 dalyse nurodyti draudimai netaikomi MD, kurio atžvilgiu nustatyta MD apsaugos zona, savininkui tiek, kiek tai reikalinga MD statybai, rekonstravimui, remontui, modernizavimui, naudojimui, techninei priežiūrai, eksploatavimui, apsaugai ir (ar) kitoms MD savininkui įstatymais priskirtoms funkcijoms vykdyti.

2. Vadovaujantis SŽNS įstatymo III skyriaus ketvirto skirsnio nuostatomis, elektros tinklų apsaugos zonos (kodas 106*) dydžiai ir jose taikomos specialiosios žemės naudojimosąlygos:

2.1) Požeminių kabelių linijos apsaugos zona – išilgai požeminių kabelių linijos esanti žemės juosta, kurios ribos yra po vieną metrą į abi puses nuo šios linijos, vanduo virš jos ir žemė po šia juosta.

Plane nustatomos elektros tinklų apsaugos zonos ribose vadovaujantis SŽNS įstatymo 25 straipsniu taikomos šios specialiosios žemės naudojimo sąlygos:

Elektros tinklų apsaugos zonose draudžiama:

- 1) statyti ir (ar) įrengti stadionus, sporto, žaidimų aikšteles, turgavietes, pavojingų medžiagų talpyklas ir saugyklas, sąvartynus, viešojo transporto stoteles;
 - 2) statyti ir (ar) įrengti visų rūšių transporto priemonių ir (ar) mechanizmų stovėjimo ir saugojimo aikšteles oro linijų apsaugos zonose;
 - 3) organizuoti renginius, susijusius su žmonių susibūrimu;
 - 4) gadinti, užtvirti ar užversti kelius, skirtus privažiuoti prie elektros tinklų;
 - 5) laidyti aitvarus ir skraidymo aparatų sportinius modelius, skraidyti bet kokio tipo skraidymo aparatais žemiau kaip 30 metrų virš aukščiausio oro linijos laido, išskyrus elektros tinklų naudotojų naudojamus elektros tinklų priežiūrai skirtus skraidymo aparatus;
 - 6) naudoti ugnį ir atlikti ugnies darbus, įrengti bei naudoti laužavietes, kepsnines, turistines virykles, laikinąsias lauko pirtis ir kitus atvirus arba uždarus ugnies šaltinius, taip pat bet kokius aukštos temperatūros, galinčius sukelti ugnį, įrenginius, išskyrus atvejį, nurodytą SŽNS įstatymo 25 straipsnio 2 dalies 8 punkte;
 - 7) sandėliuoti bet kokias medžiagas, išskyrus skirtas elektros tinklų statybos darbams vykdyti.
- 2.2) pagal SŽNS įstatymo 25 straipsnio 2 dalį, negavus elektros tinklų savininko ar valdytojo

pritarimo (derinimo) projektui ar numatomai veiklai, elektros tinklų apsaugos zonose draudžiama:

- 1) statyti statinius ir (ar) įrengti įrenginius, išskyrus statinius ir įrenginius, kurių statyba draudžiama pagal SŽNS įstatymo 25 straipsnio 1 dalį;
- 2) keisti pastato (patalpos, patalpų) ar inžinerinio statinio paskirtį;
- 3) rekonstruoti, griauti statinius ar išardyti įrenginius;
- 4) įrengti gyvūnų laikymo aikšteles, vielines užtvaras ir metalines tvoras;
- 5) atlikti įvairius kasybos, dugno gilinimo, žemės kasimo (lyginimo), sprogdinimo, melioravimo, užtvindymo darbus;
- 6) sodinti, auginti arba kirsti želdinius (išskyrus krūmus ir žolinius augalus);
- 7) mechanizuotai laistyti žemės ūkio kultūras;
- 8) naudoti ugnį ir atlikti ugnies darbus technologiniams procesams vykdyti;
- 9) įrengti visų rūšių transporto priemonių ir kitų mechanizmų stovėjimo aikšteles požeminių kabelių linijų apsaugos zonose;
- 10) dirbti smūginiais ir (ar) vibraciją sukeliančiais mechanizmais požeminių kabelių linijų apsaugos zonose;
- 11) keisti žemės paviršiaus altitudes daugiau kaip 0,3 metro (kasti gruntą arba užpilti papildomą grunto sluoksnį) požeminių ir povandeninių kabelių linijų apsaugos zonose;
- 12) nuleisti inkarus, plaukti su nuleistais inkarais ir kitais dugną siekiančiais įrankiais povandeninių kabelių linijų apsaugos zonose;
- 13) įvažiuoti transporto priemonėms ir kitiems mechanizmom, kurių aukštis su kroviniu arba be jo yra daugiau kaip 4,5 metro nuo kelio (žemės) paviršiaus oro linijų ir oro kabelių linijų apsaugos zonoje.

2.3) Elektros tinklų savininkas ar valdytojas nepritaria projektui ar numatomai veiklai, jeigu SŽNS įstatymo 25 straipsnio 2 dalyje nurodyti darbai pažeis elektros tinklų techninės saugos reikalavimus ir (ar) kels pavojų aplinkai, žmonių turtui, jų gyvybei ar sveikatai.

3. Vadovaujantis SŽNS įstatymo III skyriaus vienuolikto skirsnio nuostatomis, elektroninių ryšių tinklų elektroninių ryšių infrastruktūros apsaugos zonos (kodas 101*) dydžiai ir jose taikomos specialiosios žemės naudojimo sąlygos:

3.1) Požeminių elektroninių ryšių tinklų laidinių linijų apsaugos zona – išilgai požeminių elektroninių ryšių tinklų laidinių linijų esanti žemės juosta, kurios ribos yra po 1 metra į abi puses nuo šių laidinių linijų, vanduo virš jos ir žemė po šia juosta. Plane nustatomos elektroninių ryšių tinklų elektroninių ryšių infrastruktūros apsaugos zonos ribose vadovaujantis SŽNS įstatymo 46 straipsniu taikomos šios specialiosios žemės naudojimo sąlygos:

Elektroninių ryšių tinklų elektroninių ryšių infrastruktūros apsaugos zonose draudžiama:

- 1) statyti, rekonstruoti, griauti statinius ir įrengti, išardyti įrenginius;
- 2) pilti druskas (išskyrus atvejus, kai druska barstomi keliai), sandėliuoti pašarus, trąšas, chemines ir kitas medžiagas, išskyrus medžiagas, skirtas elektroninių ryšių tinklų elektroninių ryšių infrastruktūros statybos darbams vykdyti;
- 3) vykdyti tiesioginius žemės gelmių geologinius tyrimus, kasybos, sprogdinimo darbus;
- 4) keisti žemės paviršiaus altitudes daugiau kaip 0,3 metro (kasti gruntą arba užpilti papildomą grunto sluoksnį) ar vykdyti požeminius darbus;
- 5) dirbti smūginiais ir (ar) vibraciją sukeliančiais mechanizmais;
- 6) naudoti ugnį ir atlikti ugnies darbus;
- 7) sodinti ir auginti želdinius (išskyrus žolinius augalus);
- 8) statyti ir (ar) įrengti visų rūšių transporto priemonių ir (ar) mechanizmų stovėjimo ir saugojimo aikšteles.

Elektroninių ryšių infrastruktūros savininkas ar valdytojas nepritaria projektui ar numatomai veiklai, jeigu SŽNS įstatymo 46 straipsnio 1 dalyje nurodyti darbai trikdytų elektroninių ryšių tinklo ir (ar) elektroninių ryšių paslaugų veikimą, pažeistų elektroninių ryšių tinklo ir (ar) elektroninių ryšių paslaugų saugumą, viešojo elektroninių ryšių tinklo vientisumą.

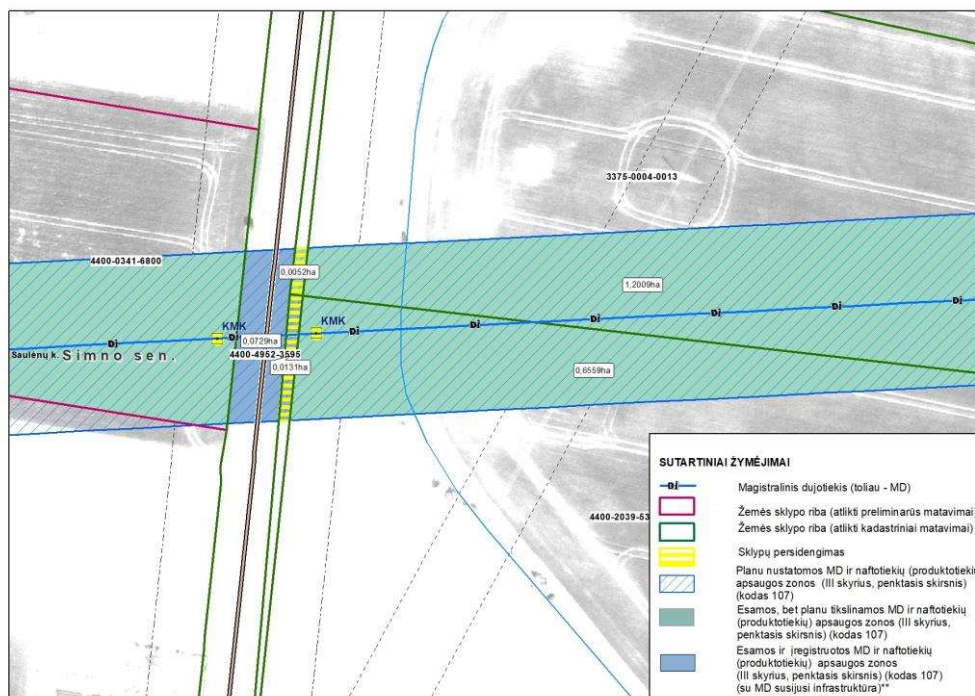
Rengiant Plano sprendinius atlikta žemės sklypų, kurie patenka į MD apsaugos zoną ir/ar susijusios infrastruktūros apsaugos zonas, NTR ir NTK duomenų analizė, bei surinkta informacija apie valstybės žemės plotus, kuriuose žemės sklypai nesuformuoti ir kurie patenka į minėtas apsaugos zonas. Dėl bet kokių priežasčių po Plano patvirtinimo pasikeitus NTR ir NTK įregistruotiems žemės sklypų ar į atskirus žemės sklypus nesuformuotos žemės duomenims visais atvejais (įskaitant, bet neapsiribojant: pertvarkius teritorijas, žemės sklypų ribas, suformavus naujus žemės sklypus ar patikslinus žemės sklypų ribas) Plano sprendiniais nustatytos MD apsaugos zonos ir/ar susijusios infrastruktūros apsaugos zonos taikomos visoms į jas patenkančioms teritorijoms, žemės sklypams ir į atskirus žemės sklypus nesuformuotai žemei pagal patikslintus duomenis.

Pažymėtina, kad atliekant konkretaus Nekilnojamojo turto (žemės sklypo (-ų)) kadastrinius matavimus, jei jų metu nustatomos ar tikslinamos sklypo (-ų) ribos, Planu nustatytų MD ir susijusios infrastruktūros apsaugos zonų plotai, patenkantys į tokio sklypo ribas, turi būti perskaičiuoti (vadovaujantis Nekilnojamojo turto kadastro nuostatų 12 punktu, nekilnojamųjų daiktų kadastro duomenis nustato ar tikslina LR nekilnojamojo turto kadastro įstatyme nurodyti asmenys, t. y. matininkas turintis Nacionalinės žemės tarnybos prie Žemės ūkio ministerijos išduotą kvalifikacinį pažymėjimą).

Tais atvejais, kai Plane nustatytos teritorijos, kuriose taikytinos specialiosios žemės naudojimo sąlygos – magistralinių dujotiekių ir naftotiekių (produktotiekių) apsaugos zonos, kerta žemės sklypus, kuriems formavimo metu nebuvo nekilnojamojo daikto kadastro duomenų byloje nurodytos ir įrašytos į Nekilnojamojo turto kadastrą ir Nekilnojamojo turto registrą teritorijos, žymos apie teritorijas Nekilnojamojo turto kadastrė ir Nekilnojamojo turto registre bus padaromos Nacionalinei žemės tarnybai prie Žemės ūkio ministerijos Nekilnojamojo turto kadastro tvarkytojui ir Nekilnojamojo turto registro tvarkytojui pateikus pranešimus pagal Specialiųjų žemės naudojimo sąlygų įstatymo 9 straipsnio 3 dalies nuostatas.

Rengiant planą bei analizuojant Alytaus rajono savivaldybės teritorijoje esančių MD ir susijusios infrastruktūros objektų apsaugos zonose patenkančius NTR ir NTK įregistruotus sklypus, identifikuotos 6 vietos, kuriose gretimybę turintys sklypai tarpusavyje persidengia, t.y. sklypo ribos kerta viena kitą.

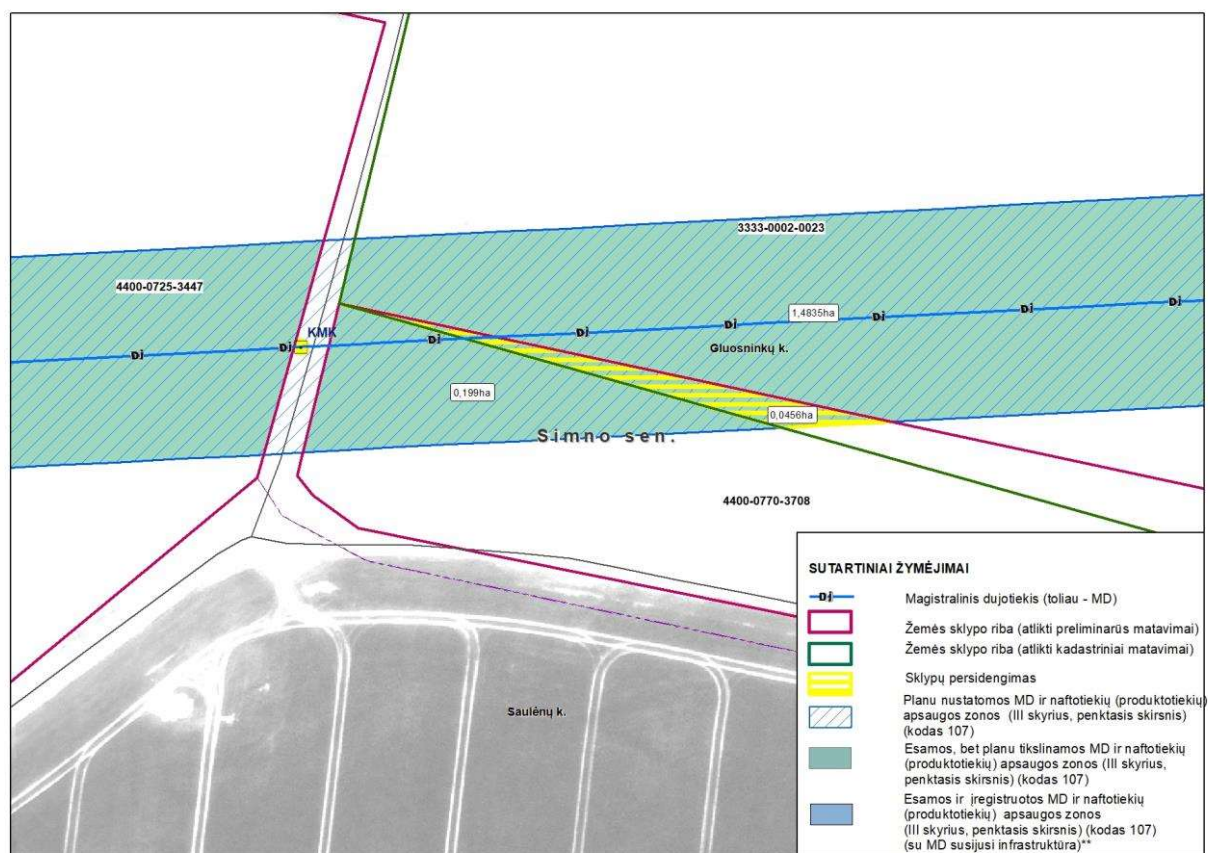
Pirmas atvejis: Nustatytas persidengimas tarp gretimų sklypų (unikalus Nr. 3375-0004-0013, unikalus Nr. 4400-2039-5326 ir unikalus Nr. 4400-4952-3595, Alytaus r. sav., Simno sen., Saulėnų k.) (žiūrėti 1 pav.).



1 pav. Žemės sklypų unikalus Nr. 3375-0004-0013, unikalus Nr. 4400-2039-5326 ir unikalus Nr. 4400-4952-3595 ribų išsidėstymas Planu nustatomų MD ir susijusios infrastruktūros apsaugos zonų atžvilgiu

Pagal pateiktus VĮ Registrų centras duomenis, žemės sklypas, kurio unikalus Nr. 3375-0004-0013 yra suformuotas remiantis kadastriniais matavimais LKS 94 koordinacių sistemoje ir Nekilnojamojo turto registre įregistruotas 1993-12-13. Sklypo adresas – Alytaus r. sav., Simno sen., Saulėnų k. Žemės sklypas, kurio unikalus Nr. 4400-2039-5326 yra suformuotas remiantis kadastriniais matavimais LKS 94 koordinacių sistemoje ir Nekilnojamojo turto registre įregistruotas 2010-04-09. Žemės sklypas, kurio unikalus Nr. 4400-4952-3595 yra suformuotas remiantis preliminariais matavimais LKS 94 koordinacių sistemoje ir Nekilnojamojo turto registre įregistruotas 2019-08-28. Sklypo adresas – Alytaus r. sav. teritorija. Vadovaujantis Lietuvos Respublikos nekilnojamojo turto registro įstatymo 4 straipsniu bei kitais aukščiau pateiktais įstatymais, Planu nustatomos MD ir naftotiekių (produktotiekių) apsaugos zonos minėtiems sklypams nustatytos individualiai, neatsižvelgiant į persidengiančias žemės sklypų ribas. Šio Plano sprendiniais nustatytos MD ir naftotiekių (produktotiekių) apsaugos zonos taikomos žemės sklypams - unikalus Nr. 3375-0004-0013 – 1,2061 ha (Planu tikslinant MD ir naftotiekių (produktotiekių) apsaugos zoną), unikalus Nr. 4400-2039-5326 – 0,6690 ha (Planu tikslinant MD ir naftotiekių (produktotiekių) apsaugos zoną). Žemės sklypo, kurio unikalus Nr. 4400-4952-3595 apskaičiuotas MD ir naftotiekių (produktotiekių) apsaugos zonos plotas sutampa su nustatytu ir įregistruotu 0,0913 ha plotu vadovaujantis Lietuvos Respublikos žemės ūkio ministro įsakymu, 3D-711, 2019-12-19; Lietuvos Respublikos specialiųjų žemės naudojimo sąlygų įstatymas, XIII-2166, 2019-06-06.

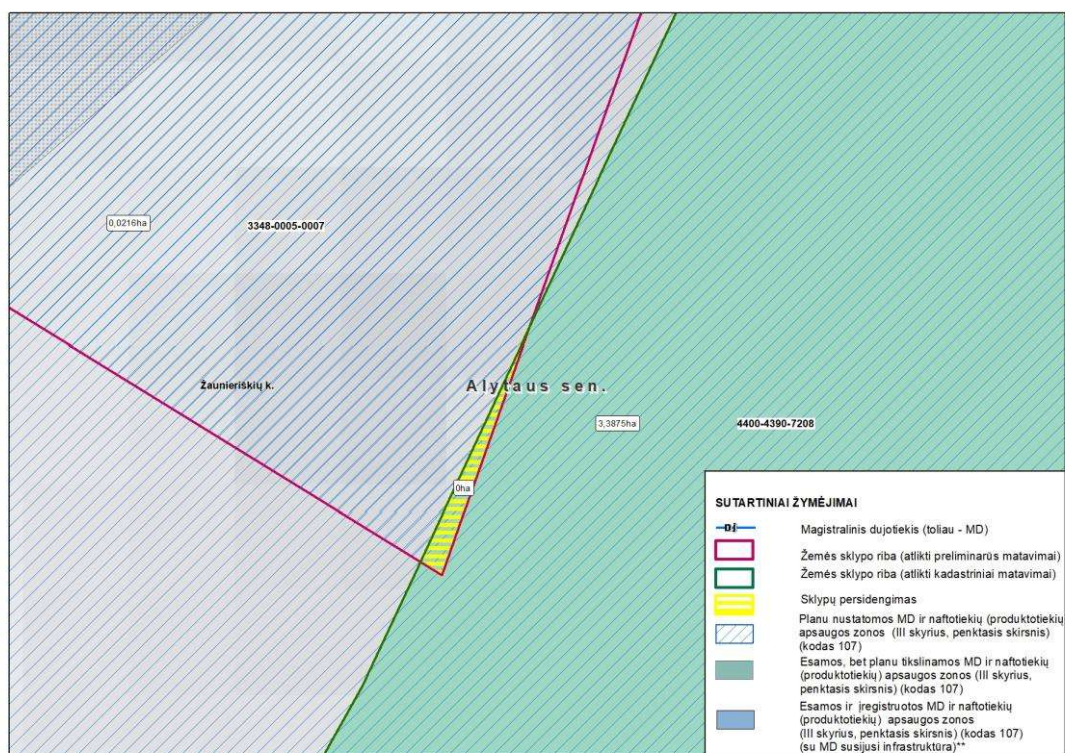
Antras atvejis: Nustatytas persidengimas tarp gretimų sklypų (unikalus Nr. 3333-0002-0023, unikalus Nr. 4400-0770-3708, Alytaus r. sav., Simno sen., Gluosninkų k.) (žiūrėti 2 pav.).



2 pav. Žemės sklypų unikalus Nr. 3333-0002-0023, unikalus Nr. 4400-0770-3708 ribų išsidėstymas Planu nustatomų MD ir susijusios infrastruktūros apsaugos zonų atžvilgiu

Pagal pateiktus VĮ Registrų centras duomenis, žemės sklypas, kurio unikalus Nr. 3333-0002-0023 yra suformuotas remiantis kadastriniais matavimais LKS 94 koordinatių sistemoje ir Nekilnojamojo turto registre įregistruotas 1996-11-08. Sklypo adresas – Alytaus r. sav., Simno sen., Gluosninkų k. Žemės sklypas, kurio unikalus Nr. 4400-0770-3708 yra suformuotas remiantis preliminariais matavimais 1994 metų koordinatių sistemoje ir Nekilnojamojo turto registre įregistruotas 2006-01-11. Vadovaujantis Lietuvos Respublikos nekilnojamojo turto registro įstatymo 4 straipsniu bei kitais aukščiau pateiktais įstatymais, Planu nustatomos MD ir naftotiekių (produktotiekių) apsaugos zonos minėtiems sklypams nustatytos individualiai, neatsižvelgiant į persidengiančias žemės sklypų ribas. Šio Plano sprendiniais nustatytos MD ir naftotiekių (produktotiekių) apsaugos zonos taikomos žemės sklypams - unikalus Nr. 3333-0002-0023 – 1,5291 ha (Planu tikslinant MD ir naftotiekių (produktotiekių) apsaugos zoną), unikalus Nr. 4400-0770-3708 – 0,2446 ha (Planu tikslinant MD ir naftotiekių (produktotiekių) apsaugos zoną).

Trečias atvejis: Nustatytas persidengimas tarp gretimų sklypų (unikalus Nr. 3348-0005-0007, unikalus Nr. 4400-4390-7208, Alytaus r. sav., Alytaus sen., Žaunieriškių k.) (žiūrėti 3 pav.).

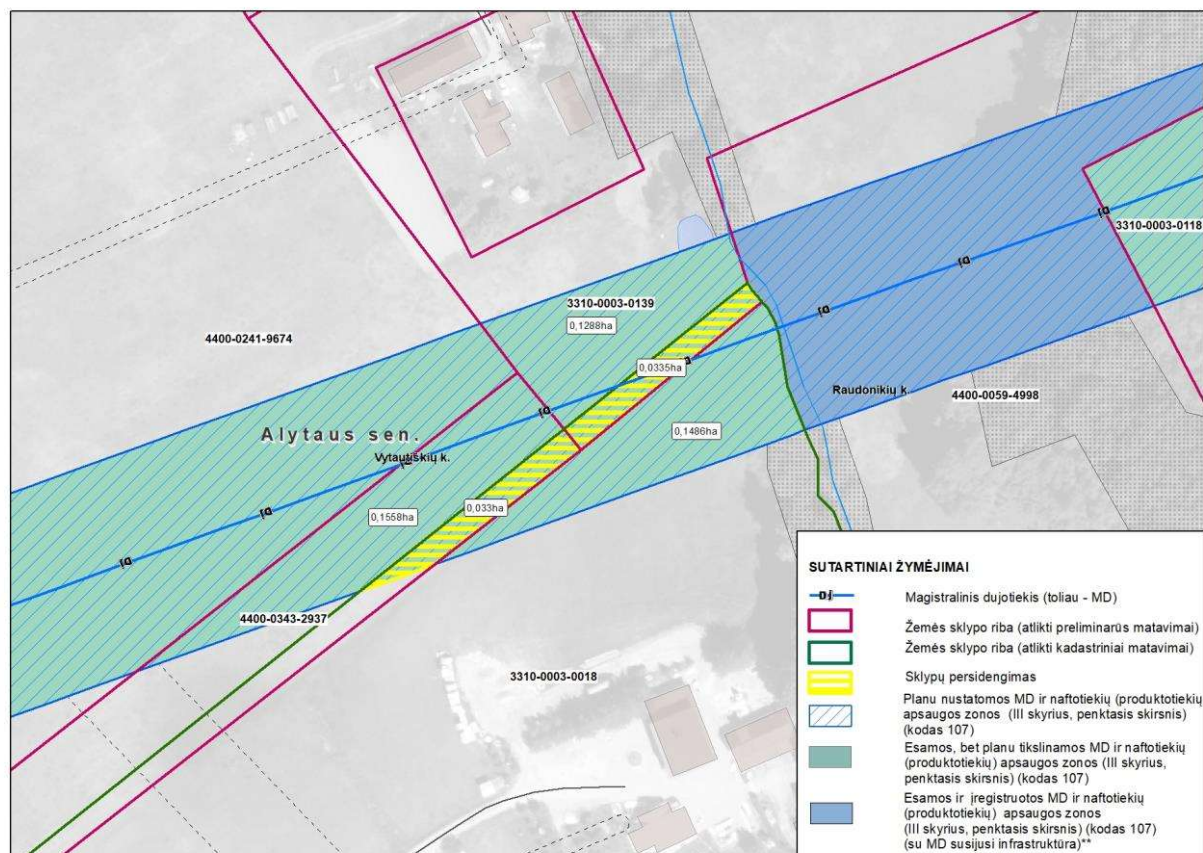


3 pav. Žemės sklypų unikalus Nr. 3348-0005-0007, unikalus Nr. 4400-4390-7208 ribų išsidėstymas Planu nustatomų MD ir susijusios infrastruktūros apsaugos zonų atžvilgiu

Pagal pateiktus VĮ Registrų centras duomenis, žemės sklypas, kurio unikalus Nr. 3348-0005-0007 yra suformuotas remiantis preliminariais matavimais 1963 metų koordinacių sistemoje ir Nekilnojamojo turto registre įregistruotas 1996-08-08. Sklypo adresas – Alytaus r. sav., Alytaus sen., Žaunieriškiai, Nemuno g. 13. Žemės sklypas, kurio unikalus Nr. 4400-4390-7208 yra suformuotas remiantis kadastriniais matavimais 1994 metų koordinacių sistemoje ir Nekilnojamojo turto registre įregistruotas 2016-12-01. Vadovaujantis Lietuvos Respublikos nekilnojamojo turto registro įstatymo 4 straipsniu bei kitais aukščiau pateiktais įstatymais, Planu nustatomos MD ir naftotiekių (produktotiekių) apsaugos zonos minėtiems sklypams nustatytos individualiai, neatsižvelgiant į persidengiančias žemės sklypų ribas. Šio Plano sprendiniais nustatytos MD ir naftotiekių (produktotiekių) apsaugos zonos taikomos žemės sklypams - unikalus Nr. 3348-0005-0007– 0,0216 ha (Planu nustatant MD ir naftotiekių (produktotiekių) apsaugos zoną), unikalus Nr. 4400-4390-7208 – 3,3875 ha (Planu tiklinant MD ir naftotiekių (produktotiekių) apsaugos zoną).

Ketvirtas atvejis: Nustatytas persidengimas tarp gretimų sklypų (unikalus Nr. 3310-0003-0018, unikalus Nr. 3310-0003-0139 ir unikalus Nr. 4400-0343-2937, Alytaus r. sav., Alytaus sen.,

Vytautiškės (žiūrėti 4 pav.).

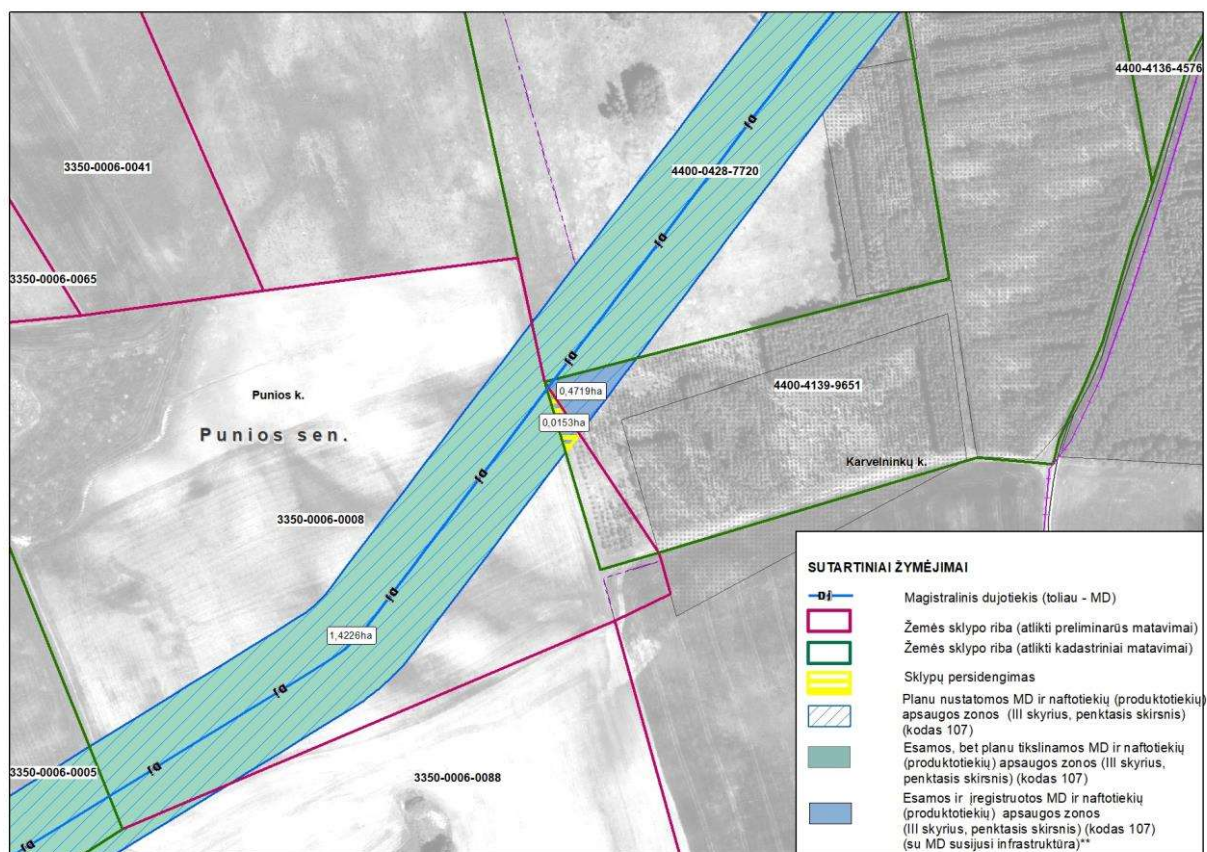


4 pav. Žemės sklypų unikalus Nr. 3310-0003-0018, unikalus Nr. 3310-0003-0139 ir unikalus Nr. 4400-0343-2937 ribų išsidėstymas Planu nustatomų MD ir susijusios infrastruktūros apsaugos zonų atžvilgiu

Pagal pateiktus VĮ Registrų centras duomenis, žemės sklypas, kurio unikalus Nr. 3310-0003-0018 yra suformuotas remiantis kadastriniais matavimais LKS 94 koordinacių sistemoje ir Nekilnojamojo turto registre įregistruotas 1996-06-27. Sklypo adresas – Alytaus r. sav., Alytaus sen., Vytautiškių k. Žemės sklypas, kurio unikalus Nr. 3310-0003-0139 yra suformuotas remiantis preliminariais matavimais 1963 metų koordinacių sistemoje ir Nekilnojamojo turto registre įregistruotas 2001-01-09. Žemės sklypas, kurio unikalus Nr. 4400-0343-2937 yra suformuotas remiantis preliminariais matavimais LKS 94 koordinacių sistemoje ir Nekilnojamojo turto registre įregistruotas 2004-07-02. Vadovaujantis Lietuvos Respublikos nekilnojamojo turto registro įstatymo 4 straipsniu bei kitais aukščiau pateiktais įstatymais, Planu nustatomos MD ir naftotiekių (produktotiekių) apsaugos zonos minėtiems sklypams nustatytos individualiai, neatsižvelgiant į persidengiančias žemės sklypų ribas. Šio Plano sprendimais nustatytos MD ir naftotiekių (produktotiekių) apsaugos zonos taikomos žemės sklypams - unikalus Nr. 3310-0003-0018 – 0,2151 ha (Planu tikslinant MD ir naftotiekių (produktotiekių) apsaugos zoną), unikalus Nr. 3310-0003-0139

– 0,1622 ha (Planu tikslinant MD ir naftotiekių (produktotiekių) apsaugos zoną). Žemės sklypo, kurio unikalus Nr. 4400-0343-2937 – 0,1888 ha (Planu tikslinant MD ir naftotiekių (produktotiekių) apsaugos zoną).

Penktas atvejis: Nustatytas persidengimas tarp gretimų sklypų (unikalus Nr. 3350-0006-0008, unikalus Nr. 4400-4139-9651, Alytaus r. sav., Punios sen.) (žiūrėti 5 pav.).

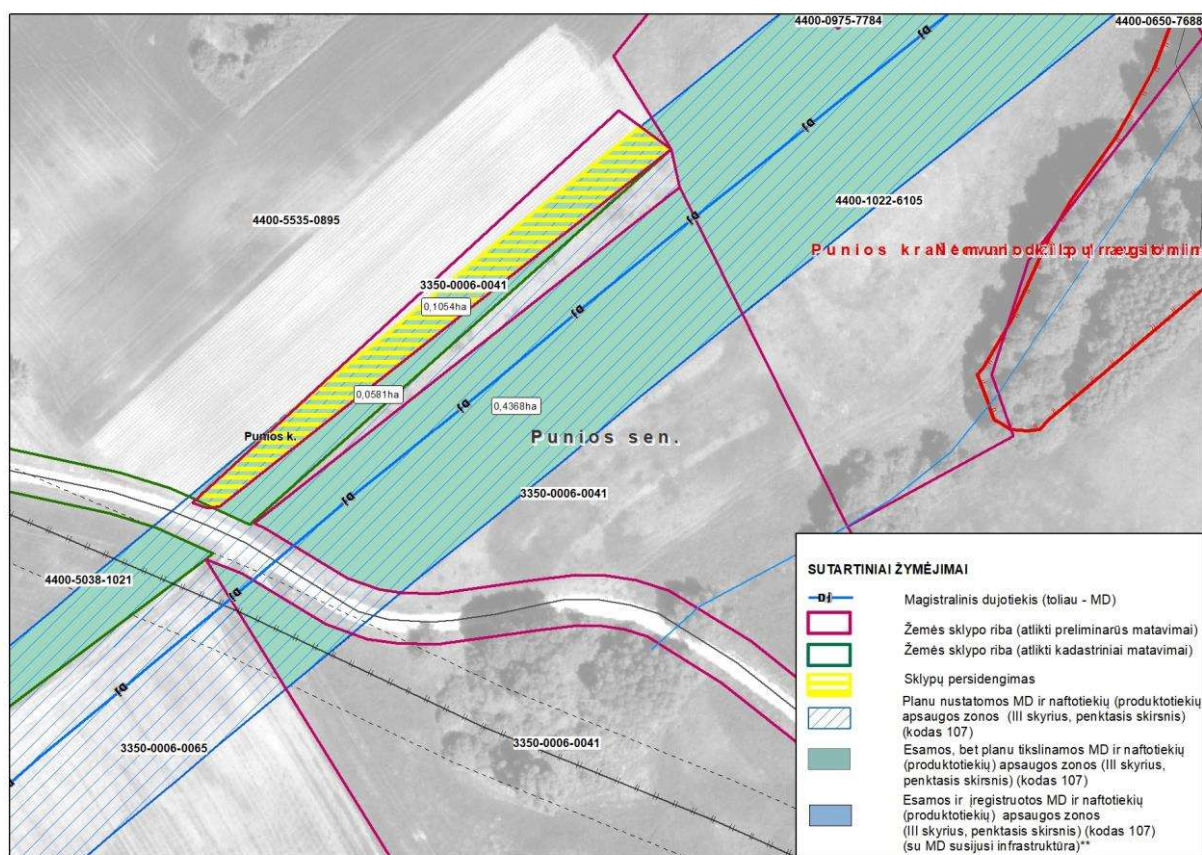


5 pav. Žemės sklypų unikalus Nr. 3350-0006-0008, unikalus Nr. 4400-4139-9651 ribų išsidėstymas Planu nustatomų MD ir susijusios infrastruktūros apsaugos zonų atžvilgiu

Pagal pateiktus VĮ Registrų centras duomenis, žemės sklypas, kurio unikalus Nr. 3350-0006-0008 yra suformuotas remiantis preliminariais matavimais 1963 metų koordinatų sistemoje ir Nekilnojamojo turto registre įregistruotas 1995-04-20. Sklypo adresas – Alytaus r. sav., Punios sen., Punios k. Žemės sklypas, kurio unikalus Nr. 4400-4139-9651 yra suformuotas remiantis kadastriniais matavimais 1994 metų koordinatų sistemoje ir Nekilnojamojo turto registre įregistruotas 2018-06-19. Sklypo adresas – Alytaus r. sav., Punios sen., Karvelininkų k. Vadovaujantis Lietuvos Respublikos nekilnojamojo turto registro įstatymo 4 straipsniu bei kitais aukščiau pateiktais įstatymais, Planu nustatomos MD ir naftotiekių (produktotiekių) apsaugos zonos minėtiems sklypams nustatytos individualiai, neatsižvelgiant į persidengiančias žemės sklypų ribas. Šio Plano sprendiniais nustatytos

MD ir naftotiekių (produktotiekių) apsaugos zonos taikomos žemės sklypui - unikalus Nr. 3350-0006-0008 – 1,4378 ha (Planu tikslinant MD ir naftotiekių (produktotiekių) apsaugos zoną), unikalus Nr. 4400-4139-9651 apskaičiuotas MD ir naftotiekių (produktotiekių) apsaugos zonos plotas sutampa su nustatyto ir įregistruoto 0,4872 ha plotu vadovaujantis Lietuvos Respublikos žemės ūkio ministro įsakymu, 3D-711, 2019-12-19; Lietuvos Respublikos specialiųjų žemės naudojimo sąlygų įstatymas, XIII-2166, 2019-06-06.

Šeštasis atvejis: Nustatytas persidengimas tarp gretimų sklypų (unikalus Nr. 3350-0006-0041, unikalus Nr. 4400-5535-0895, Alytaus r. sav., Punios sen., Punia (žiūrėti 6 pav.).



6 pav. Žemės sklypų unikalus Nr. 3350-0006-0041, unikalus Nr. 4400-5535-0895 ribų išsidėstymas Planu nustatomų MD ir susijusios infrastruktūros apsaugos zonų atžvilgiu

Pagal pateiktus VĮ Registrų centras duomenis, žemės sklypas, kurio unikalus Nr. 3350-0006-0041 yra suformuotas remiantis preliminariais matavimais 1963 metų koordinacių sistemoje ir Nekilnojamojo turto registre įregistruotas 1995-05-11. Sklypo adresas – Alytaus r. sav., Punios sen., Punios k. Žemės sklypas, kurio unikalus Nr. 4400-5535-0895 yra suformuotas remiantis kadastriniais matavimais 1994 metų koordinacių sistemoje ir Nekilnojamojo turto registre įregistruotas 2021-08-12. Sklypo adresas – Alytaus r. sav., Punios sen., Punia, Karvelninkų g. 1. Vadovaujantis Lietuvos

Respublikos nekilnojamojo turto registro įstatymo 4 straipsniu bei kitais aukščiau pateiktais įstatymais, Planu nustatomos MD ir naftotiekių (produktotiekių) apsaugos zonos minėtiems sklypams nustatytos individualiai, neatsižvelgiant į persidengiančias žemės sklypų ribas. Šio Plano sprendiniais nustatytos MD ir naftotiekių (produktotiekių) apsaugos zonos taikomos žemės sklypams - unikalus Nr. 3350-0006-0041 – 0,5422 ha (Planu tikslinant MD ir naftotiekių (produktotiekių) apsaugos zoną), unikalus Nr. 4400-5535-0895 – 0,1636 ha (Planu tikslinant MD ir naftotiekių (produktotiekių) apsaugos zoną).

Analizuojant Alytaus rajono savivaldybės teritorijoje esančių MD ir susijusios infrastruktūros objektų apsaugos zonas ir į jas patenkančių NTR įregistruotų sklypų ribas, nustatyta – sklypams (unikalūs Nr.: 4400-4952-3595; 4400-4940-7374; 4400-0061-2040; 4400-0965-7794; 3375-0003-0011; 4400-0787-9930; 4400-4493-0787; 4400-0990-1893; 4400-4353-2461; 3350-0005-0034; 4400-2659-0310; 4400-2687-9543; 3375-0003-0123; 3348-0002-0050; 4400-0895-3342; 3350-0006-0057; 3365-0003-0213; 4400-0059-4998; 4400-4052-8743; 3375-0003-0085; 4400-2013-3540; 4400-2015-3833; 4400-4233-6754; 4400-2719-2705; 4400-4338-6963; 4400-2330-7862; 3348-0001-0131) Planu taikomos apsaugos zonos plotas yra 1 kv. m. mažesnis nei NTR įregistruotas MD apsaugos zonos plotas. Vadovaujantis AB „AMBER GRID“ technikos direktoriaus potvarkiu „Dėl Lietuvos Respublikos specialiųjų žemės naudojimo sąlygų įstatymo nuostatų įgyvendinimo“ (2021 m. rugpjūčio 12 d. Nr. 5-214-11, Vilnius), nutarta, kad įvertinus MD ir (ar) Susijusios infrastruktūros faktinę padėtį, žemės sklypams Nekilnojamojo turto registre NTR įregistruotas MD apsaugos zonos plotas turi būti – **patikslinamas** tais atvejais, kai nustatoma, kad faktinis MD apsaugos zonos plotas yra didesnis nei NTR įregistruotas MD apsaugos zonos plotas; **netikslinamas** tais atvejais, kai nustatoma, kad faktinis MD apsaugos zonos plotas yra nereikšmingai mažesnis nei NTR įregistruotas MD apsaugos zonos plotas (MD apsaugos zonos plotų skirtumas pagal faktinę padėtį ir NTR duomenis yra iki 1 kv. m.) – netikslinamas. Atsižvelgiant į AB „AMBER GRID“ technikos direktoriaus patvirtintą potvarkį, sklypams (unikalūs Nr.: 4400-4952-3595; 4400-4940-7374; 4400-0061-2040; 4400-0965-7794; 3375-0003-0011; 4400-0787-9930; 4400-4493-0787; 4400-0990-1893; 4400-4353-2461; 3350-0005-0034; 4400-2659-0310; 4400-2687-9543; 3375-0003-0123; 3348-0002-0050; 4400-0895-3342; 3350-0006-0057; 3365-0003-0213; 4400-0059-4998; 4400-4052-8743; 3375-0003-0085; 4400-2013-3540; 4400-2015-3833; 4400-4233-6754; 4400-2719-2705; 4400-4338-6963; 4400-2330-7862; 3348-0001-0131) nebus tikslinamas MD apsaugos zonos plotas t.y. galios esamas NTR įregistruotas plotas. Taip pat nustatyta sklypams (unikalūs Nr.: 4400-3330-5258; 4400-0787-9994; 3323-0002-0191; 4400-3923-6068; 4400-0066-2400; 4400-0707-0668; 3348-0001-0022; 4400-3040-8383; 4400-2603-4775; 3303-0001-0025; 3310-0003-0041; 4400-0715-4427; 3350-0002-0150;

4400-2273-0721; 4400-0606-6617; 4400-2136-4245; 4400-2168-8257; 3350-0004-0093; 3350-0002-0156; 4400-0907-4068; 4400-4684-7303; 4400-1753-8600; 4400-0218-1873; 3348-0002-0127; 4400-2037-9811; 4400-3877-3758; 3350-0006-0030; 4400-1069-1208; 3350-0004-0071; 4400-4353-2494; 4400-2996-9726; 4400-4136-4098; 4400-0310-8745; 3350-0006-0031; 4400-1164-8867; 4400-1069-1108; 4400-2575-7944) Planu taikomos apsaugos zonos plotas yra 1 kv. m. didesnis nei NTR įregistruotas MD apsaugos zonos plotas. Atsižvelgiant į AB „AMBER GRID“ technikos direktoriaus patvirtintą potvarkį sklypams (unikalūs Nr.: 4400-3330-5258; 4400-0787-9994; 3323-0002-0191; 4400-3923-6068; 4400-0066-2400; 4400-0707-0668; 3348-0001-0022; 4400-3040-8383; 4400-2603-4775; 3303-0001-0025; 3310-0003-0041; 4400-0715-4427; 3350-0002-0150; 4400-2273-0721; 4400-0606-6617; 4400-2136-4245; 4400-2168-8257; 3350-0004-0093; 3350-0002-0156; 4400-0907-4068; 4400-4684-7303; 4400-1753-8600; 4400-0218-1873; 3348-0002-0127; 4400-2037-9811; 4400-3877-3758; 3350-0006-0030; 4400-1069-1208; 3350-0004-0071; 4400-4353-2494; 4400-2996-9726; 4400-4136-4098; 4400-0310-8745; 3350-0006-0031; 4400-1164-8867; 4400-1069-1108; 4400-2575-7944) bus tikslinamas MD apsaugos zonos plotas.

Bendras žemės sklypų, kurie patenka į MD ir susijusios infrastruktūros apsaugos zonas nagrinėjamoje teritorijoje, skaičius – 645, valstybės žemės plotų skaičius – 144 iš jų:

- bendras žemės sklypų, kuriems **Planu nustatomos** MD ir naftotiekių (produktotiekių) apsaugos zonos (III skyrius, penktasis skirsnis) (kodas 107*), skaičius – 21, MD nustatomos apsaugos zonos bendras plotas – 7,7256 ha;

- bendras žemės sklypų, kuriems **įregistruotos, bet Planu tikslinamos** MD ir naftotiekių (produktotiekių) apsaugos zonos (III skyrius, penktasis skirsnis) (kodas 107*), skaičius – 525, MD tikslinamos apsaugos zonos bendras plotas – 290,6157 ha (apsaugos zonos bendras plotas įvertinus NTR duomenų bazėje įregistruotus žemės sklypų plotus).

- bendras žemės sklypų, kuriems **nustatytos ir įregistruotos**** MD ir naftotiekių (produktotiekių) apsaugos zonos (III skyrius, penktasis skirsnis) (kodas 107*), skaičius – 95, MD nustatytos apsaugos zonos bendras plotas – 29,3949 ha;

***Pastaba – žemės sklypai, kuriems MD apsaugos zonos nustatytos ir įregistruotos Plano sprendiniuose nurodomi (žymimi) tik informaciniais tikslais.*

- bendras žemės sklypų, kuriems **Planu nustatomos** elektros tinklų apsaugos zonos (III skyrius, ketvirtasis skirsnis) (kodas 106*) skaičius – 92, nustatomos apsaugos zonos bendras plotas – 0,5891 ha;

- bendras žemės sklypų, kuriems **Planu nustatomos** elektroninių ryšių tinklų elektroninių ryšių infrastruktūros apsaugos zonos (III skyrius, vienuoliktasis skirsnis) (kodas 101) skaičius – 3, nustatomos apsaugos zonos bendras plotas – 0,0448 ha;
- bendras valstybės žemės plotų, kuriems **žemės sklypai nesuformuoti ir kurie patenka į Planu nustatomas** MD ir naftotiekių (produktotiekių) apsaugos zonos (III skyrius, penktasis skirsnis) (kodas 107*), skaičius – 141, MD nustatomos apsaugos zonos bendras plotas – 18,8205 ha;
- bendras valstybės žemės plotų, kuriems **žemės sklypai nesuformuoti ir kuriems Planu nustatomos** elektros tinklų apsaugos zonos (III skyrius, ketvirtasis skirsnis) (kodas 106*) skaičius – 22, nustatomos apsaugos zonos bendras plotas – 0,1738 ha.
- bendras valstybės žemės plotų, kuriems **žemės sklypai nesuformuoti ir kuriems Planu nustatomos** elektroninių ryšių tinklų elektroninių ryšių infrastruktūros apsaugos zonos (III skyrius, vienuoliktasis skirsnis) (kodas 101) skaičius – 1, nustatomos apsaugos zonos bendras plotas – 0,0051 ha.

Konkretizuoti duomenys apie kiekvieną žemės sklypą ir žemės plotą, kuriame žemės sklypai nesuformuoti, ir kuriems reikia nustatyti, patikslinti MD ir/ar susijusios infrastruktūros apsaugos zonos, pateikiami Aiškinamojo rašto 1 priede.

2. PLANO VIEŠINIMO IR TVIRTINIMO PROCEDŪROS

Vadovaujantis Tvarkos aprašo III skirsnio nuostatomis, Plano iniciatorius, Plano rengėjui parengus Planą, kreipiasi į LR energetikos ministeriją (toliau – **EM**) pateikdamas prašymą organizuoti parengto Plano patvirtinimą (toliau – **Prašymas**). EM struktūriniam padaliniui, pagal kompetenciją atsakingam už atitinkamai kuruojamą sritį (toliau – **EM struktūrinis padalinys**), priėmus sprendimą teikti planą tvirtinimui, Planas teikiamas tvirtinti energetikos ministrui.

EM struktūrinis padalinys ne vėliau kaip kitą darbo dieną po pranešimo išsiuntimo informuojant Plano iniciatorių apie parengtą ir pateiktą tvirtinti Planą, paskelbia informaciją Energetikos ministerijos interneto svetainėje. Plano iniciatorius informaciją apie parengtą ir pateiktą tvirtinti Planą pateikia Alytaus rajono savivaldybei, ir apie tai informuoja EM struktūrinį padalinį.

Planas teikiamas tvirtinti energetikos ministrui, ir patvirtinamas per 20 darbo dienų nuo Plano iniciatoriaus pranešimo, pateikto EM struktūriniam padaliniui, gavimo dienos, tačiau sprendimas tvirtinti Planą negali būti priimtas anksčiau, nei sueina 20 darbo dienų nuo Tvarkos aprašo 19.1 papunktyje nurodytos informacijos paskelbimo nurodytame papunktyje nustatyta tvarka, ir anksčiau, nei sueina 10 darbo dienų nuo Tvarkos aprašo 19.2 papunktyje nurodytos informacijos paskelbimo nurodytame papunktyje nustatyta tvarka. Likus ne mažiau kaip 10 darbo dienų iki planuojamo sprendimo dėl Plano patvirtinimo priėmimo dienos, EM struktūrinis padalinys paskelbia Tvarkos aprašo 19.2 papunktyje nurodytą informaciją apie šio sprendimo projektą EM interneto svetainėje, o Plano iniciatorius informaciją paskelbia kitais Tvarkos aprašo 19.2 papunktyje nurodytais būdais.

Likus ne mažiau kaip 20 darbo dienų iki EM įsakymo dėl Plano patvirtinimo pasirašymo dienos, Plano iniciatorius informaciją apie parengtą ir tvirtinti pateiktą Planą, nurodant Plane nustatomas MD ir susijusios infrastruktūros apsaugos zonas (nustatomų teritorijų pavadinimą ir dydį (plotį) bei jose taikytinas specialiąsias žemės naudojimo sąlygas arba pateikiant nuorodą, kur su jomis galima susipažinti), paskelbiama Alytaus rajono savivaldybės interneto svetainėje, o EM struktūrinis padalinys organizuoja šios informacijos paskelbimą EM interneto svetainėje.

Likus ne mažiau kaip 10 darbo dienų iki EM įsakymo dėl Plano patvirtinimo pasirašymo dienos, EM sprendimas teikti tvirtinti planą ar nuoroda, kur galima susipažinti su šiuo sprendimu bei Planu, numatoma paskelbti nacionaliniame laikraštyje („Lietuvos Rytas“) ir Alytaus rajono savivaldybės vietiniame laikraštyje („Alytaus naujienos“), Alytaus rajono savivaldybės ir EM interneto svetainėse.

Vadovaujantis SŽNS įstatymo 8 straipsnio nuostatomis, Plano iniciatorius per 10 darbo dienų nuo Plano patvirtinimo dienos, NTK ir NTR tvarkytojui pateikia pranešimą apie naujai nustatytas,

pasikeitusias specialiąsias žemės naudojimo sąlygas, nurodo teritorijas, kuriose šios sąlygos turi būti taikomos kartu su Nekilnojamojo turto kadastro nuostatuose nurodytais Plane nustatyto MD ir susijusios infrastruktūros teritorijų erdviniais duomenimis ir į jas patenkančių arba neapimanančių (kai pasikeitė ar buvo panaikinta anksčiau nustatyta ta pati MD ir susijusios infrastruktūros apsaugos zona) NTR įregistruotų žemės sklypų unikaliais numeriais ir kitais Nekilnojamojo turto kadastro nuostatuose nurodytais dokumentais. Šio pranešimo pagrindu NTK ir NTR tvarkytojas žemės sklypų registrų išrašuose padarys atitinkamas žymas apie naujai nustatytas, pasikeitusias specialiąsias žemės naudojimo sąlygas.

Plano iniciatorius per 15 darbo dienų nuo Plano patvirtinimo dienos registruotu laišku, įteikiamu pasirašytinai, praneša žemės sklypo, kuriame numatoma taikyti specialiąsias žemės naudojimo sąlygas Plane nustatytoje apsaugos zonoje, savininkui, valstybinės ar savivaldybės žemės patikėtiniui, taip pat fiziniam ar juridiniam asmeniui arba kitai organizacijai ar jų padaliniam, naudojantiems nurodytą žemę pagal NTR įregistruotą sutartį, ir (ar) šioje Plane nustatytoje MD ir susijusios infrastruktūros apsaugos zonos esančių NTR įregistruotų nekilnojamųjų daiktų savininkams ar patikėtiniams jų deklaruotos gyvenamosios vietos ar buveinės adresu, nuroydamas konkrečias specialiąsias žemės naudojimo sąlygas (Plane nustatytas (patikslintas) MD ir susijusios infrastruktūros apsaugos zonas) (nustatytų teritorijų pavadinimą ir dydį (plotį) ir jose taikytinas specialiąsias žemės naudojimo sąlygas (arba pateikia nuorodą, kur su jomis galima susipažinti) ir sprendimą, kuriuo buvo patvirtintas atitinkamas Planas. Tuo pačiu raštu informuojama apie teisę kreiptis į konkretų subjektą, šiuo atveju į suinteresuotą ūkinės veiklos, dėl kurios nustatomos MD apsaugos zonos, vykdymu subjektą – AB „Amber Grid“ – (nurodant jo pavadinimą, juridinio asmens arba kitos organizacijos ar jų padalinių kodą, buveinę, kontaktinius duomenis (adresas, telefono numeris, elektroninio pašto adresas) arba fizinio asmens vardą, pavardę, deklaruotą gyvenamąją vietą, kontaktinius duomenis (adresas, telefono numeris, elektroninio pašto adresas) dėl SŽNS įstatymo 13 straipsnio 1 dalyje nurodytos kompensacijos sumokėjimo, išskyrus SŽNS įstatymo 13 straipsnio 5 dalyje, 141 straipsnio 3 ar 5 dalyje nurodytus atvejus, kai kompensacijos nemokamos.

1 PRIEDAS

1 lentelė. Alytaus rajono savivaldybės teritorijoje esančių magistralinių dujotiekių ir susijusios infrastruktūros apsaugos zonų plano suvestiniai duomenys

| Eil. Nr. | Žemės sklypo kadastrinis numeris | Žemės sklypo unikalus numeris | Žemės sklypo adresas | Žemės sklypo suformavimo metai | Žemės sklypo paskirtis | Žemės sklypo naudojimo būdas | Žemės sklypo matavimų tipas | Esamos apsaugos zonos pavadinimas | Esamos apsaugos zonos plotas, ha | Plano nustatomos apsaugos zonos pavadinimas | Plano nustatomos apsaugos zonos plotas, ha | Plano nustatomos apsaugos zonos plotas, persidengiantis su kitų operatorių nustatytų apsaugos zonų plotu, ha | Iregistruotų ir Planu nustatomų apsaugos zonų bendras plotas, ha |
|----------|----------------------------------|-------------------------------|---|--------------------------------|------------------------|---|---------------------------------|--|----------------------------------|--|--|--|--|
| 1. | 3378/7001:0001 | 4400-4940-7374 | Alytaus r. sav., Alytaus r. sav. teritorija, Alytaus r. sav. teritorija | 2019-08-27 | Kita (žemės) | Susiekimo ir inžinerinių tinklų koridorių teritorijos | Kadastriniai matavimai (LKS-94) | Magistralinių dujotiekių ir naftotiekių (produktotiekių) apsaugos zonos (III skyrius, penktasis skirsnis) | 0,0903 | Magistralinių dujotiekių ir naftotiekių (produktotiekių) apsaugos zonos (III skyrius, penktasis skirsnis) | 0,0902 | - | 0,0903 |
| 2. | 3310/7001:0001 | 4400-1942-2756 | Alytaus r. sav., Alytaus r. sav. teritorija, Alytaus r. sav. teritorija | 2009-06-29 | Kita (žemės) | Susiekimo ir inžinerinių tinklų koridorių teritorijos | Kadastriniai matavimai (LKS-94) | Magistralinių dujotiekių ir naftotiekių (produktotiekių) apsaugos zonos (III skyrius, penktasis skirsnis) Elektros tinklų apsaugos zonos (III skyrius ketvirtasis skirsnis) | 0,1805 | Magistralinių dujotiekių ir naftotiekių (produktotiekių) apsaugos zonos (III skyrius, penktasis skirsnis) Elektros tinklų apsaugos zonos (III skyrius ketvirtasis skirsnis) | 0,1803 | - | 0,1803 |
| 3. | 3303/7001:0005 | 4400-4309-1632 | Alytaus r. sav., Alytaus r. sav. teritorija, Alytaus r. sav. teritorija | 2016-12-28 | Kita (žemės) | Susiekimo ir inžinerinių tinklų koridorių teritorijos | Kadastriniai matavimai (LKS-94) | Magistralinių dujotiekių ir naftotiekių (produktotiekių) apsaugos zonos (III skyrius, penktasis skirsnis) | 0,1623 | Magistralinių dujotiekių ir naftotiekių (produktotiekių) apsaugos zonos (III skyrius, penktasis skirsnis) | 0,1611 | - | 0,1611 |
| 4. | 3350/7001:0002 | 4400-2243-2684 | Alytaus r. sav., Alytaus r. sav. teritorija, Alytaus r. sav. teritorija | 2011-11-11 | Kita (žemės) | Susiekimo ir inžinerinių tinklų koridorių teritorijos | Kadastriniai matavimai (LKS-94) | Magistralinių dujotiekių ir naftotiekių (produktotiekių) apsaugos zonos (III skyrius, penktasis skirsnis) Elektros tinklų apsaugos zonos (III skyrius ketvirtasis skirsnis) | 0,1268 | Magistralinių dujotiekių ir naftotiekių (produktotiekių) apsaugos zonos (III skyrius, penktasis skirsnis) Elektros tinklų apsaugos zonos (III skyrius ketvirtasis skirsnis) | 0,2622 | - | 0,2622 |
| 5. | 3323/7001:0002 | 4400-4450-3697 | Alytaus r. sav., Alytaus r. sav. teritorija, Alytaus r. sav. teritorija | 2016-12-21 | Kita (žemės) | Susiekimo ir inžinerinių tinklų koridorių teritorijos | Kadastriniai matavimai (LKS-94) | Magistralinių dujotiekių ir naftotiekių (produktotiekių) apsaugos zonos (III skyrius, penktasis skirsnis) Elektros tinklų apsaugos zonos (III skyrius ketvirtasis skirsnis) | 0,0911 | Magistralinių dujotiekių ir naftotiekių (produktotiekių) apsaugos zonos (III skyrius, penktasis skirsnis) Elektros tinklų apsaugos zonos (III skyrius ketvirtasis skirsnis) | 0,0911 | - | 0,0911 |
| 6. | 3350/7001:0007 | 4400-5330-0826 | Alytaus r. sav., Alytaus r. sav. teritorija, Alytaus r. sav. teritorija | 2020-01-28 | Kita (žemės) | Susiekimo ir inžinerinių tinklų koridorių teritorijos | Kadastriniai matavimai (LKS-94) | Magistralinių dujotiekių ir naftotiekių (produktotiekių) apsaugos zonos (III skyrius, penktasis skirsnis) Elektros tinklų apsaugos zonos (III skyrius ketvirtasis skirsnis) | 0,1472 | Magistralinių dujotiekių ir naftotiekių (produktotiekių) apsaugos zonos (III skyrius, penktasis skirsnis) Elektros tinklų apsaugos zonos (III skyrius ketvirtasis skirsnis) | 0,1476 | - | 0,1476 |
| 7. | 3375/7001:0005 | 4400-4952-3595 | Alytaus r. sav., Alytaus r. sav. teritorija, Alytaus r. sav. teritorija | 2019-08-28 | Kita (žemės) | Susiekimo ir inžinerinių tinklų koridorių teritorijos | Kadastriniai matavimai (LKS-94) | Magistralinių dujotiekių ir naftotiekių (produktotiekių) apsaugos zonos (III skyrius, penktasis skirsnis) | 0,0913 | Magistralinių dujotiekių ir naftotiekių (produktotiekių) apsaugos zonos (III skyrius, penktasis skirsnis) | 0,0912 | - | 0,0913 |
| 8. | 3323/7001:0005 | 4400-4886-2075 | Alytaus r. sav., Alytaus r. sav. teritorija, Alytaus r. sav. teritorija | 2019-04-29 | Kita (žemės) | Susiekimo ir inžinerinių tinklų koridorių teritorijos | Kadastriniai matavimai (LKS-94) | Magistralinių dujotiekių ir naftotiekių (produktotiekių) apsaugos zonos (III skyrius, penktasis skirsnis) Elektros tinklų apsaugos zonos (III skyrius ketvirtasis skirsnis) | 0,0949 | Magistralinių dujotiekių ir naftotiekių (produktotiekių) apsaugos zonos (III skyrius, penktasis skirsnis) Elektros tinklų apsaugos zonos (III skyrius ketvirtasis skirsnis) | 0,0947 | - | 0,0947 |
| 9. | 3365/7001:0001 | 4400-4454-8547 | Alytaus r. sav., Alytaus r. sav. teritorija, Alytaus r. sav. teritorija | 2016-12-29 | Kita (žemės) | Susiekimo ir inžinerinių tinklų koridorių teritorijos | Kadastriniai matavimai (LKS-94) | Magistralinių dujotiekių ir naftotiekių (produktotiekių) apsaugos zonos (III skyrius, penktasis skirsnis) Elektros tinklų apsaugos zonos (III skyrius ketvirtasis skirsnis) | 0,1027 | Magistralinių dujotiekių ir naftotiekių (produktotiekių) apsaugos zonos (III skyrius, penktasis skirsnis) Elektros tinklų apsaugos zonos (III skyrius ketvirtasis skirsnis) | 0,1021 | - | 0,1021 |
| | | | | | | | | Elektros tinklų apsaugos zonos (III skyrius ketvirtasis skirsnis) | 0,5780 | Elektros tinklų apsaugos zonos (III skyrius ketvirtasis skirsnis) | 0,0041 | - | 0,5821 |

| eil. Nr. | Žemės sklypo kadastrinis numeris | Žemės sklypo unikalus numeris | Žemės sklypo adresas | Žemės sklypo suformavimo metai | Žemės sklypo paskirtis | Žemės sklypo naudojimo būdas | Žemės matavimų tipas | Esamos apsaugos zonos pavadinimas | Esamos apsaugos zonos plotas, ha | Planu nustatomos apsaugos zonos pavadinimas | Planu nustatomos apsaugos zonos plotas, ha | Planu nustatomos apsaugos zonos plotas, persidengiantis su kitų operatorių nustatytų apsaugos zonų plotu, ha | Įregistruotų ir Planu nustatomų apsaugos zonų bendras plotas, ha |
|----------|----------------------------------|-------------------------------|---|--------------------------------|------------------------|--|---------------------------------|--|----------------------------------|--|--|--|--|
| 10. | 3348/7001:0001 | 4400-2429-3490 | Alytaus r. sav., Alytaus r. sav. teritorija, Alytaus r. sav. teritorija | 2012-08-31 | Kita (žemės) | Susiekiemo ir inžinerinių tinklų koridorių teritorijos | Kadastriniai matavimai (LKS-94) | Magistralinių dujotiekių ir naftotiekių (produktotiekių) apsaugos zonos (III skyrius, penktasis skirsnis) Elektrės tinklų apsaugos zonos (III skyrius ketvirtasis skirsnis) | 0,0942 0,9684 | Magistralinių dujotiekių ir naftotiekių (produktotiekių) apsaugos zonos (III skyrius, penktasis skirsnis) Elektrės tinklų apsaugos zonos (III skyrius ketvirtasis skirsnis) | 0,0942 0,0004 | 0,0942 0,9718 | |
| 11. | 3375/7001:0001 | 4400-2575-7944 | Alytaus r. sav., Alytaus r. sav. teritorija, Alytaus r. sav. teritorija | 2013-01-30 | Kita (žemės) | Susiekiemo ir inžinerinių tinklų koridorių teritorijos | Kadastriniai matavimai (LKS-94) | Magistralinių dujotiekių ir naftotiekių (produktotiekių) apsaugos zonos (III skyrius, penktasis skirsnis) | 0,0951 | Magistralinių dujotiekių ir naftotiekių (produktotiekių) apsaugos zonos (III skyrius, penktasis skirsnis) | 0,0952 | 0,0952 | |
| 12. | 3310/0001:0371 | 4400-4470-1282 | Alytaus r. sav., Alytaus sen., Butrimiškių | 2017-01-09 | Miškų ūkio | Ūkinių miškų sklypai | Kadastriniai matavimai (LKS-94) | Magistralinių dujotiekių ir naftotiekių (produktotiekių) apsaugos zonos (III skyrius, penktasis skirsnis) Elektrės tinklų apsaugos zonos (III skyrius ketvirtasis skirsnis) | 5,3974 0,8574 | Magistralinių dujotiekių ir naftotiekių (produktotiekių) apsaugos zonos (III skyrius, penktasis skirsnis) Elektrės tinklų apsaugos zonos (III skyrius ketvirtasis skirsnis) | 5,3977 0,0003 | 5,3977 0,8577 | |
| 13. | 3348/0001:0147 | 3348-0001-0147 | Alytaus r. sav., Alytaus sen., Dubėnai | 1999-05-10 | Žemės ūkio | Kiti žemės ūkio paskirties žemės sklypai | Kadastriniai matavimai (LKS-94) | Magistralinių dujotiekių ir naftotiekių (produktotiekių) apsaugos zonos (III skyrius, penktasis skirsnis) | 0,4595 | Magistralinių dujotiekių ir naftotiekių (produktotiekių) apsaugos zonos (III skyrius, penktasis skirsnis) | 0,4600 | 0,4600 | |
| 14. | 3348/0001:0664 | 4400-3411-7309 | Alytaus r. sav., Alytaus sen., Dubėnai | 2015-02-19 | Žemės ūkio | Kiti žemės ūkio paskirties žemės sklypai | Kadastriniai matavimai (LKS-94) | Magistralinių dujotiekių ir naftotiekių (produktotiekių) apsaugos zonos (III skyrius, penktasis skirsnis) | 0,0042 | Magistralinių dujotiekių ir naftotiekių (produktotiekių) apsaugos zonos (III skyrius, penktasis skirsnis) | 0,0042 | 0,0042 | |
| 15. | 3348/0001:0169 | 3348-0001-0169 | Alytaus r. sav., Alytaus sen., Dubėnai | 1999-10-08 | Žemės ūkio | Kiti žemės ūkio paskirties žemės sklypai | Kadastriniai matavimai (LKS-94) | Magistralinių dujotiekių ir naftotiekių (produktotiekių) apsaugos zonos (III skyrius, penktasis skirsnis) | 0,0983 | Magistralinių dujotiekių ir naftotiekių (produktotiekių) apsaugos zonos (III skyrius, penktasis skirsnis) | 0,0983 | 0,0983 | |
| 16. | 3310/0003:0087 | 4400-2622-5678 | Alytaus r. sav., Alytaus sen., Dubėnai | 2013-03-20 | Žemės ūkio | Kiti žemės ūkio paskirties žemės sklypai | Kadastriniai matavimai (LKS-94) | Magistralinių dujotiekių ir naftotiekių (produktotiekių) apsaugos zonos (III skyrius, penktasis skirsnis) | 0,2037 | Magistralinių dujotiekių ir naftotiekių (produktotiekių) apsaugos zonos (III skyrius, penktasis skirsnis) Elektrės tinklų apsaugos zonos (III skyrius ketvirtasis skirsnis) | 0,2037 0,0003 | 0,2037 0,0003 | |
| 17. | 3310/0003:0042 | 3310-0003-0042 | Alytaus r. sav., Alytaus sen., Dubėnai | 1998-04-22 | Žemės ūkio | - | Preliminarūs matavimai | Magistralinių dujotiekių ir naftotiekių (produktotiekių) apsaugos zonos (III skyrius, penktasis skirsnis) | 0,6000 | Magistralinių dujotiekių ir naftotiekių (produktotiekių) apsaugos zonos (III skyrius, penktasis skirsnis) | 0,6050 | 0,6050 | |
| 18. | 3348/0001:0668 | 4400-3566-3571 | Alytaus r. sav., Alytaus sen., Dubėnai | 2015-03-03 | Žemės ūkio | Kiti žemės ūkio paskirties žemės sklypai | Kadastriniai matavimai (LKS-94) | Magistralinių dujotiekių ir naftotiekių (produktotiekių) apsaugos zonos (III skyrius, penktasis skirsnis) | 0,0028 | Magistralinių dujotiekių ir naftotiekių (produktotiekių) apsaugos zonos (III skyrius, penktasis skirsnis) | 0,0028 | 0,0028 | |
| 19. | 3348/0001:0451 | 4400-0707-0668 | Alytaus r. sav., Alytaus sen., Dubėnai | 2005-10-20 | Žemės ūkio | Kiti žemės ūkio paskirties žemės sklypai | Kadastriniai matavimai (LKS-94) | Magistralinių dujotiekių ir naftotiekių (produktotiekių) apsaugos zonos (III skyrius, penktasis skirsnis) | 0,0455 | Magistralinių dujotiekių ir naftotiekių (produktotiekių) apsaugos zonos (III skyrius, penktasis skirsnis) | 0,0456 | 0,0456 | |
| 20. | 3348/0001:0134 | 3348-0001-0134 | Alytaus r. sav., Alytaus sen., Dubėnai | 1999-02-08 | Žemės ūkio | Kiti žemės ūkio paskirties žemės sklypai | Kadastriniai matavimai (LKS-94) | Magistralinių dujotiekių ir naftotiekių (produktotiekių) apsaugos zonos (III skyrius, penktasis skirsnis) | 0,5200 | Magistralinių dujotiekių ir naftotiekių (produktotiekių) apsaugos zonos (III skyrius, penktasis skirsnis) | 0,4647 | 0,4647 | |
| 21. | 3348/0001:0381 | 4400-0314-6625 | Alytaus r. sav., Alytaus sen., Dubėnai | 2004-06-01 | Žemės ūkio | - | Kadastriniai matavimai (LKS-94) | Magistralinių dujotiekių ir naftotiekių (produktotiekių) apsaugos zonos (III skyrius, penktasis skirsnis) | 0,0670 | Magistralinių dujotiekių ir naftotiekių (produktotiekių) apsaugos zonos (III skyrius, penktasis skirsnis) | 0,0670 | 0,0670 | |

| eil. Nr. | Žemės sklypo kadastrinis numeris | Žemės sklypo unikalus numeris | Žemės sklypo adresas | Žemės sklypo suformavimo metai | Žemės sklypo paskirtis | Žemės sklypo naudojimo būdas | Žemės matavimų tipas | Esamos apsaugos zonos pavadinimas | Esamos apsaugos zonos plotas, ha | Plano nustatomos apsaugos zonos pavadinimas | Plano nustatomos apsaugos zonos plotas, ha | Plano nustatomos apsaugos zonos plotas, persidengiantis su kitų operatorių nustatytų apsaugos zonų plotu, ha | Įregistruotų ir Planu nustatomų apsaugos zonos bendras plotas, ha |
|----------|----------------------------------|-------------------------------|--|--------------------------------|------------------------|--|---------------------------------|---|----------------------------------|---|--|--|---|
| 22. | 3348/0001:0022 | 3348-0001-0022 | Alytaus r. sav., Alytaus sen., Dubėnai | 1995-06-13 | Žemės ūkio | Kiti žemės ūkio paskirties žemės sklypai | Kadastriniai matavimai (LKS-94) | Magistralinių dujotiekių ir naftotiekių (produktotiekių) apsaugos zonos (III skyrius, penktasis skirsnis) | 0,0765 | Magistralinių dujotiekių ir naftotiekių (produktotiekių) apsaugos zonos (III skyrius, penktasis skirsnis) | 0,0766 | - | 0,0766 |
| 23. | 3310/0003:0533 | 4400-2385-2564 | Alytaus r. sav., Alytaus sen., Dubėnai | 2012-06-19 | Žemės ūkio | Kiti žemės ūkio paskirties žemės sklypai | Kadastriniai matavimai (LKS-94) | Magistralinių dujotiekių ir naftotiekių (produktotiekių) apsaugos zonos (III skyrius, penktasis skirsnis) | 0,9413 | Magistralinių dujotiekių ir naftotiekių (produktotiekių) apsaugos zonos (III skyrius, penktasis skirsnis) | 0,9416 | - | 0,9416 |
| 24. | 3348/0001:0054 | 4400-2603-4775 | Alytaus r. sav., Alytaus sen., Dubėnai | 2013-02-21 | Žemės ūkio | Kiti žemės ūkio paskirties žemės sklypai | Kadastriniai matavimai (LKS-94) | Magistralinių dujotiekių ir naftotiekių (produktotiekių) apsaugos zonos (III skyrius, penktasis skirsnis) | 0,1019 | Magistralinių dujotiekių ir naftotiekių (produktotiekių) apsaugos zonos (III skyrius, penktasis skirsnis) | 0,1020 | - | 0,1020 |
| 25. | 3310/0003:0085 | 3310-0003-0085 | Alytaus r. sav., Alytaus sen., Dubėnai | 1999-02-08 | Žemės ūkio | Kiti žemės ūkio paskirties žemės sklypai | Kadastriniai matavimai (LKS-94) | Magistralinių dujotiekių ir naftotiekių (produktotiekių) apsaugos zonos (III skyrius, penktasis skirsnis) | 0,2486 | Magistralinių dujotiekių ir naftotiekių (produktotiekių) apsaugos zonos (III skyrius, penktasis skirsnis) | 0,2476 | - | 0,2476 |
| 26. | 3348/0001:0025 | 3348-0001-0025 | Alytaus r. sav., Alytaus sen., Dubėnai | 1995-11-08 | Žemės ūkio | - | Preliminarūs matavimai | Magistralinių dujotiekių ir naftotiekių (produktotiekių) apsaugos zonos (III skyrius, penktasis skirsnis) | 0,3300 | Magistralinių dujotiekių ir naftotiekių (produktotiekių) apsaugos zonos (III skyrius, penktasis skirsnis) | 0,3331 | - | 0,3331 |
| 27. | 3348/0001:0098 | 3348-0001-0098 | Alytaus r. sav., Alytaus sen., Dubėnai | 1997-04-29 | Žemės ūkio | - | Preliminarūs matavimai | Magistralinių dujotiekių ir naftotiekių (produktotiekių) apsaugos zonos (III skyrius, penktasis skirsnis) | 0,7800 | Magistralinių dujotiekių ir naftotiekių (produktotiekių) apsaugos zonos (III skyrius, penktasis skirsnis) | 0,8025 | - | 0,8025 |
| 28. | 3348/0001:0093 | 4400-2659-0310 | Alytaus r. sav., Alytaus sen., Dubėnai | 2013-05-14 | Žemės ūkio | Kiti žemės ūkio paskirties žemės sklypai | Kadastriniai matavimai (LKS-94) | Magistralinių dujotiekių ir naftotiekių (produktotiekių) apsaugos zonos (III skyrius, penktasis skirsnis) | 1,8287 | Magistralinių dujotiekių ir naftotiekių (produktotiekių) apsaugos zonos (III skyrius, penktasis skirsnis) | 1,8286 | - | 1,8287 |
| 29. | 3310/0003:0539 | 4400-2687-9543 | Alytaus r. sav., Alytaus sen., Dubėnai | 2013-06-20 | Žemės ūkio | Kiti žemės ūkio paskirties žemės sklypai | Kadastriniai matavimai (LKS-94) | Magistralinių dujotiekių ir naftotiekių (produktotiekių) apsaugos zonos (III skyrius, penktasis skirsnis) | 0,4529 | Magistralinių dujotiekių ir naftotiekių (produktotiekių) apsaugos zonos (III skyrius, penktasis skirsnis) | 0,4528 | - | 0,4529 |
| 30. | 3348/0001:0115 | 3348-0001-0115 | Alytaus r. sav., Alytaus sen., Dubėnai | 1998-04-02 | Žemės ūkio | - | Kadastriniai matavimai (LKS-94) | Magistralinių dujotiekių ir naftotiekių (produktotiekių) apsaugos zonos (III skyrius, penktasis skirsnis) | 0,3345 | Magistralinių dujotiekių ir naftotiekių (produktotiekių) apsaugos zonos (III skyrius, penktasis skirsnis) | 0,3340 | - | 0,3340 |
| 31. | 3310/0003:0145 | 4400-2625-5301 | Alytaus r. sav., Alytaus sen., Dubėnai | 2013-03-25 | Žemės ūkio | Kiti žemės ūkio paskirties žemės sklypai | Kadastriniai matavimai (LKS-94) | Magistralinių dujotiekių ir naftotiekių (produktotiekių) apsaugos zonos (III skyrius, penktasis skirsnis) | 0,2044 | Magistralinių dujotiekių ir naftotiekių (produktotiekių) apsaugos zonos (III skyrius, penktasis skirsnis) | 0,2047 | - | 0,2047 |
| 32. | 3348/0001:0383 | 4400-0314-6803 | Alytaus r. sav., Alytaus sen., Dubėnai | 2004-06-01 | Žemės ūkio | Kiti žemės ūkio paskirties žemės sklypai | Kadastriniai matavimai (LKS-94) | Magistralinių dujotiekių ir naftotiekių (produktotiekių) apsaugos zonos (III skyrius, penktasis skirsnis) | 0,1058 | Magistralinių dujotiekių ir naftotiekių (produktotiekių) apsaugos zonos (III skyrius, penktasis skirsnis) | 0,1060 | - | 0,1060 |
| 33. | 3348/0001:0401 | 4400-0391-5779 | Alytaus r. sav., Alytaus sen., Dubėnai | 2004-09-08 | Žemės ūkio | - | Preliminarūs matavimai | Magistralinių dujotiekių ir naftotiekių (produktotiekių) apsaugos zonos (III skyrius, penktasis skirsnis) | 0,1000 | Magistralinių dujotiekių ir naftotiekių (produktotiekių) apsaugos zonos (III skyrius, penktasis skirsnis) | 0,1043 | - | 0,1043 |
| 34. | 3348/0001:0609 | 4400-2013-3573 | Alytaus r. sav., Alytaus sen., Dubėnai | 2010-01-12 | Žemės ūkio | Kiti žemės ūkio paskirties žemės sklypai | Kadastriniai matavimai (LKS-94) | - | - | Magistralinių dujotiekių ir naftotiekių (produktotiekių) apsaugos zonos (III skyrius, penktasis skirsnis) | 0,0011 | - | 0,0011 |
| 35. | 3348/0001:0636 | 3348-0002-0127 | Alytaus r. sav., Alytaus sen., Dubėnai | 1999-06-16 | Miškių ūkio | Ūkinį miškų sklypai | Kadastriniai matavimai (LKS-94) | Magistralinių dujotiekių ir naftotiekių (produktotiekių) apsaugos zonos (III skyrius, penktasis skirsnis) | 0,4143 | Magistralinių dujotiekių ir naftotiekių (produktotiekių) apsaugos zonos (III skyrius, penktasis skirsnis) | 0,4144 | - | 0,4144 |

| eil. Nr. | Žemės sklypo kadastrinis numeris | Žemės sklypo unikalus numeris | Žemės sklypo adresas | Žemės sklypo suformavimo metai | Žemės sklypo paskirtis | Žemės sklypo naudojimo būdas | Žemės matavimų tipas | Esamos apsaugos zonos pavadinimas | Esamos apsaugos zonos plotas, ha | Plano nustatomos apsaugos zonos pavadinimas | Plano nustatomos apsaugos zonos plotas, ha | Plano nustatomos apsaugos zonos plotas, persidengiantis su kitų operatorių nustatytų apsaugos zonų plotu, ha | Įregistruotų ir Planu nustatomų apsaugos zonų bendras plotas, ha |
|----------|----------------------------------|-------------------------------|--|--------------------------------|------------------------|--|---------------------------------|---|----------------------------------|---|--|--|--|
| 36. | 3348/0001:0608 | 4400-2013-3540 | Alytaus r. sav., Alytaus sen., Dubėnai | 2010-01-12 | Žemės ūkio | Kiti žemės ūkio paskirties žemės sklypai | Kadastriniai matavimai (LKS-94) | Magistralinių dujotiekių ir naftotiekių (produktotiekių) apsaugos zonos (III skyrius, penktasis skirsnis) | 0,7489 | Magistralinių dujotiekių ir naftotiekių (produktotiekių) apsaugos zonos (III skyrius, penktasis skirsnis) | 0,7488 | - | 0,7489 |
| 37. | 3348/0001:0669 | 4400-3566-4569 | Alytaus r. sav., Alytaus sen., Dubėnai | 2015-04-29 | Žemės ūkio | Kiti žemės ūkio paskirties žemės sklypai | Kadastriniai matavimai (LKS-94) | Magistralinių dujotiekių ir naftotiekių (produktotiekių) apsaugos zonos (III skyrius, penktasis skirsnis) | 1,0420 | Magistralinių dujotiekių ir naftotiekių (produktotiekių) apsaugos zonos (III skyrius, penktasis skirsnis) | 1,0420 | - | 1,0420 |
| 38. | 3348/0001:0384 | 4400-0314-6869 | Alytaus r. sav., Alytaus sen., Dubėnai | 2004-06-01 | Žemės ūkio | - | Kadastriniai matavimai (LKS-94) | Magistralinių dujotiekių ir naftotiekių (produktotiekių) apsaugos zonos (III skyrius, penktasis skirsnis) | 0,1637 | Magistralinių dujotiekių ir naftotiekių (produktotiekių) apsaugos zonos (III skyrius, penktasis skirsnis) | 0,1635 | - | 0,1635 |
| 39. | 3348/0001:0311 | 3348-0001-0311 | Alytaus r. sav., Alytaus sen., Dubėnai | 2003-02-18 | Žemės ūkio | Kiti žemės ūkio paskirties žemės sklypai | Kadastriniai matavimai (LKS-94) | Magistralinių dujotiekių ir naftotiekių (produktotiekių) apsaugos zonos (III skyrius, penktasis skirsnis) | 0,1500 | Magistralinių dujotiekių ir naftotiekių (produktotiekių) apsaugos zonos (III skyrius, penktasis skirsnis) | 0,1502 | - | 0,1502 |
| 40. | 3310/0003:0226 | 4400-0240-8160 | Alytaus r. sav., Alytaus sen., Dubėnai | 2004-03-13 | Žemės ūkio | - | Preliminarūs matavimai | Magistralinių dujotiekių ir naftotiekių (produktotiekių) apsaugos zonos (III skyrius, penktasis skirsnis) | 0,5400 | Magistralinių dujotiekių ir naftotiekių (produktotiekių) apsaugos zonos (III skyrius, penktasis skirsnis) | 0,5392 | - | 0,5392 |
| 41. | 3348/0001:0131 | 3348-0001-0131 | Alytaus r. sav., Alytaus sen., Dubėnai | 1999-01-11 | Žemės ūkio | Kiti žemės ūkio paskirties žemės sklypai | Kadastriniai matavimai (LKS-94) | Magistralinių dujotiekių ir naftotiekių (produktotiekių) apsaugos zonos (III skyrius, penktasis skirsnis) | 0,4765 | Magistralinių dujotiekių ir naftotiekių (produktotiekių) apsaugos zonos (III skyrius, penktasis skirsnis) | 0,4764 | - | 0,4765 |
| 42. | 3348/0001:0413 | 4400-0474-8963 | Alytaus r. sav., Alytaus sen., Dubėnai | 2004-12-15 | Žemės ūkio | Kiti žemės ūkio paskirties žemės sklypai | Kadastriniai matavimai (LKS-94) | Magistralinių dujotiekių ir naftotiekių (produktotiekių) apsaugos zonos (III skyrius, penktasis skirsnis) | 0,0200 | Magistralinių dujotiekių ir naftotiekių (produktotiekių) apsaugos zonos (III skyrius, penktasis skirsnis) | 0,0297 | - | 0,0297 |
| 43. | 3348/0001:0033 | 3348-0001-0033 | Alytaus r. sav., Alytaus sen., Dubėnai, Dubėnų g. 17 | 1996-02-26 | Žemės ūkio | - | Preliminarūs matavimai | Magistralinių dujotiekių ir naftotiekių (produktotiekių) apsaugos zonos (III skyrius, penktasis skirsnis) | 0,5300 | Magistralinių dujotiekių ir naftotiekių (produktotiekių) apsaugos zonos (III skyrius, penktasis skirsnis) | 0,5030 | - | 0,5030 |
| 44. | 3310/0003:0041 | 3310-0003-0041 | Alytaus r. sav., Alytaus sen., Dubėnai, Dubėnų g. 2 | 1998-04-02 | Žemės ūkio | - | Kadastriniai matavimai (LKS-94) | Magistralinių dujotiekių ir naftotiekių (produktotiekių) apsaugos zonos (III skyrius, penktasis skirsnis) | 0,6170 | Magistralinių dujotiekių ir naftotiekių (produktotiekių) apsaugos zonos (III skyrius, penktasis skirsnis) | 0,6171 | - | 0,6171 |
| 45. | 3348/0002:0144 | 3348-0002-0144 | Alytaus r. sav., Alytaus sen., Dubėnika | 1999-09-20 | Žemės ūkio | Kiti žemės ūkio paskirties žemės sklypai | Kadastriniai matavimai (LKS-94) | Magistralinių dujotiekių ir naftotiekių (produktotiekių) apsaugos zonos (III skyrius, penktasis skirsnis) | 0,5897 | Magistralinių dujotiekių ir naftotiekių (produktotiekių) apsaugos zonos (III skyrius, penktasis skirsnis) | 0,5897 | - | 0,5897 |
| 46. | 3310/0001:0078 | 3310-0001-0078 | Alytaus r. sav., Alytaus sen., Geniai | 1998-12-16 | Žemės ūkio | - | Preliminarūs matavimai | Magistralinių dujotiekių ir naftotiekių (produktotiekių) apsaugos zonos (III skyrius, penktasis skirsnis) | 0,1700 | Magistralinių dujotiekių ir naftotiekių (produktotiekių) apsaugos zonos (III skyrius, penktasis skirsnis) | 0,1673 | - | 0,1673 |
| 47. | 3310/0001:0156 | 3310-0001-0156 | Alytaus r. sav., Alytaus sen., Geniai | 2002-04-17 | Žemės ūkio | - | Preliminarūs matavimai | Magistralinių dujotiekių ir naftotiekių (produktotiekių) apsaugos zonos (III skyrius, penktasis skirsnis) | 0,9300 | Magistralinių dujotiekių ir naftotiekių (produktotiekių) apsaugos zonos (III skyrius, penktasis skirsnis) | 0,9267 | - | 0,9267 |
| 48. | 3310/0001:0051 | 3310-0001-0051 | Alytaus r. sav., Alytaus sen., Geniai | 1997-01-20 | Žemės ūkio | - | Preliminarūs matavimai | Magistralinių dujotiekių ir naftotiekių (produktotiekių) apsaugos zonos (III skyrius, penktasis skirsnis) | 1,2800 | Magistralinių dujotiekių ir naftotiekių (produktotiekių) apsaugos zonos (III skyrius, penktasis skirsnis) | 1,2835 | - | 1,2835 |
| 49. | 3310/0001:0155 | 3310-0001-0155 | Alytaus r. sav., Alytaus sen., Geniai | 2002-04-17 | Žemės ūkio | - | Preliminarūs matavimai | Magistralinių dujotiekių ir naftotiekių (produktotiekių) apsaugos zonos (III skyrius, penktasis skirsnis) | 0,8000 | Magistralinių dujotiekių ir naftotiekių (produktotiekių) apsaugos zonos (III skyrius, penktasis skirsnis) | 0,7988 | - | 0,7988 |

| eil. Nr. | Žemės sklypo kadastrinis numeris | Žemės sklypo unikalus numeris | Žemės sklypo adresas | Žemės sklypo suformavimo metai | Žemės sklypo paskirtis | Žemės sklypo naudojimo būdas | Žemės matavimų tipas | Esamos apsaugos zonos pavadinimas | Esamos apsaugos zonos plotas, ha | Plano nustatomos apsaugos zonos pavadinimas | Plano nustatomos apsaugos zonos plotas, ha | Plano nustatomos apsaugos zonos plotas, ha | Planu nustatomos apsaugos zonos plotas, ha | Planu nustatomos apsaugos zonos plotas, ha | Planu nustatomos apsaugos zonos plotas, ha |
|----------|----------------------------------|-------------------------------|---|--------------------------------|------------------------|--|---------------------------------|---|----------------------------------|---|--|--|--|--|--|
| 50. | 3348/0002:0014 | 3348-0002-0014 | Alytaus r. sav., Alytaus sen., Jovaišonių, g. 2 | 1996-06-26 | Žemės ūkio | - | Preliminarūs matavimai | Magistralinių dujotiekių ir naftotiekių (produktotiekių) apsaugos zonos (III skyrius, penktasis skirsnis) | 2,7000 | Magistralinių dujotiekių ir naftotiekių (produktotiekių) apsaugos zonos (III skyrius, penktasis skirsnis) | 2,7002 | - | 2,7002 | - | 2,7002 |
| 51. | 3348/0002:0113 | 3348-0002-0113 | Alytaus r. sav., Alytaus sen., Mikutiškiai | 1999-05-10 | Žemės ūkio | - | Preliminarūs matavimai | Magistralinių dujotiekių ir naftotiekių (produktotiekių) apsaugos zonos (III skyrius, penktasis skirsnis) | 0,8700 | Magistralinių dujotiekių ir naftotiekių (produktotiekių) apsaugos zonos (III skyrius, penktasis skirsnis) | 0,8713 | - | 0,8713 | - | 0,8713 |
| 52. | 3348/0002:0291 | 3348-0002-0291 | Alytaus r. sav., Alytaus sen., Mikutiškiai | 2002-11-19 | Žemės ūkio | Kiti žemės ūkio paskirties žemės sklypai | Kadastriniai matavimai (LKS-94) | Magistralinių dujotiekių ir naftotiekių (produktotiekių) apsaugos zonos (III skyrius, penktasis skirsnis) | 0,0643 | Magistralinių dujotiekių ir naftotiekių (produktotiekių) apsaugos zonos (III skyrius, penktasis skirsnis) | 0,0646 | - | 0,0646 | - | 0,0646 |
| 53. | 3348/0002:0372 | 3348-0005-0141 | Alytaus r. sav., Alytaus sen., Mikutiškiai | 1999-06-22 | Žemės ūkio | - | Preliminarūs matavimai | Magistralinių dujotiekių ir naftotiekių (produktotiekių) apsaugos zonos (III skyrius, penktasis skirsnis) | 0,1700 | Magistralinių dujotiekių ir naftotiekių (produktotiekių) apsaugos zonos (III skyrius, penktasis skirsnis) | 0,2260 | - | 0,2260 | - | 0,2260 |
| 54. | 3348/0002:0141 | 3348-0002-0141 | Alytaus r. sav., Alytaus sen., Mikutiškiai | 1999-09-09 | Žemės ūkio | - | Preliminarūs matavimai | Magistralinių dujotiekių ir naftotiekių (produktotiekių) apsaugos zonos (III skyrius, penktasis skirsnis) | 1,2000 | Magistralinių dujotiekių ir naftotiekių (produktotiekių) apsaugos zonos (III skyrius, penktasis skirsnis) | 1,2032 | - | 1,2032 | - | 1,2032 |
| 55. | 3348/0002:0567 | 4400-4217-7179 | Alytaus r. sav., Alytaus sen., Mikutiškiai | 2016-07-26 | Mišių ūkio | Apsauginių miščių sklypai | Kadastriniai matavimai (LKS-94) | Magistralinių dujotiekių ir naftotiekių (produktotiekių) apsaugos zonos (III skyrius, penktasis skirsnis) | 0,0119 | Magistralinių dujotiekių ir naftotiekių (produktotiekių) apsaugos zonos (III skyrius, penktasis skirsnis) | 0,0129 | - | 0,0129 | - | 0,0129 |
| 56. | 3348/0002:0080 | 3348-0002-0080 | Alytaus r. sav., Alytaus sen., Mikutiškiai | 1998-07-09 | Žemės ūkio | - | Preliminarūs matavimai | Magistralinių dujotiekių ir naftotiekių (produktotiekių) apsaugos zonos (III skyrius, penktasis skirsnis) | 0,6800 | Magistralinių dujotiekių ir naftotiekių (produktotiekių) apsaugos zonos (III skyrius, penktasis skirsnis) | 0,6796 | - | 0,6796 | - | 0,6796 |
| 57. | 3348/0002:0235 | 3348-0002-0235 | Alytaus r. sav., Alytaus sen., Mikutiškiai | 2001-02-07 | Žemės ūkio | - | Preliminarūs matavimai | Magistralinių dujotiekių ir naftotiekių (produktotiekių) apsaugos zonos (III skyrius, penktasis skirsnis) | - | Elektros tinklų apsaugos zonos (III skyrius, ketvirtasis skirsnis) | 0,0160 | - | 0,0160 | - | 0,0160 |
| 58. | 3348/0002:0536 | 4400-1861-8394 | Alytaus r. sav., Alytaus sen., Mikutiškiai | 2009-06-02 | Žemės ūkio | Kiti žemės ūkio paskirties žemės sklypai | Preliminarūs matavimai | Magistralinių dujotiekių ir naftotiekių (produktotiekių) apsaugos zonos (III skyrius, penktasis skirsnis) | 0,1200 | Magistralinių dujotiekių ir naftotiekių (produktotiekių) apsaugos zonos (III skyrius, penktasis skirsnis) | 0,1244 | - | 0,1244 | - | 0,1244 |
| 59. | 3348/0002:0176 | 3348-0002-0176 | Alytaus r. sav., Alytaus sen., Mikutiškiai | 2000-04-05 | Mišių ūkio | - | Preliminarūs matavimai | Magistralinių dujotiekių ir naftotiekių (produktotiekių) apsaugos zonos (III skyrius, penktasis skirsnis) | 0,5000 | Magistralinių dujotiekių ir naftotiekių (produktotiekių) apsaugos zonos (III skyrius, penktasis skirsnis) | 0,5036 | - | 0,5036 | - | 0,5036 |
| 60. | 3348/0002:0050 | 3348-0002-0050 | Alytaus r. sav., Alytaus sen., Mikutiškiai | 1998-07-09 | Žemės ūkio | - | Preliminarūs matavimai | Magistralinių dujotiekių ir naftotiekių (produktotiekių) apsaugos zonos (III skyrius, penktasis skirsnis) | 0,2800 | Magistralinių dujotiekių ir naftotiekių (produktotiekių) apsaugos zonos (III skyrius, penktasis skirsnis) | 0,2732 | - | 0,2732 | - | 0,2732 |
| 61. | 3348/0002:0143 | 3348-0002-0143 | Alytaus r. sav., Alytaus sen., Mikutiškiai | 1999-09-11 | Žemės ūkio | - | Preliminarūs matavimai | Magistralinių dujotiekių ir naftotiekių (produktotiekių) apsaugos zonos (III skyrius, penktasis skirsnis) | 2,5099 | Magistralinių dujotiekių ir naftotiekių (produktotiekių) apsaugos zonos (III skyrius, penktasis skirsnis) | 2,5098 | - | 2,5099 | - | 2,5099 |
| | | | | | | | | Elektros tinklų apsaugos zonos (III skyrius, ketvirtasis skirsnis) | - | Elektros tinklų apsaugos zonos (III skyrius, ketvirtasis skirsnis) | 0,0022 | 0,0004 | 0,0022 | 0,0004 | 0,0022 |
| | | | | | | | | Magistralinių dujotiekių ir naftotiekių (produktotiekių) apsaugos zonos (III skyrius, penktasis skirsnis) | 0,0200 | Magistralinių dujotiekių ir naftotiekių (produktotiekių) apsaugos zonos (III skyrius, penktasis skirsnis) | 0,0219 | - | 0,0219 | - | 0,0219 |

| eil. Nr. | Žemės sklypo kadastrinis numeris | Žemės sklypo unikalus numeris | Žemės sklypo adresas | Žemės sklypo suformavimo metai | Žemės sklypo paskirtis | Žemės sklypo naudojimo būdas | Žemės matavimų tipas | Esamos apsaugos zonos pavadinimas | Esamos apsaugos zonos plotas, ha | Plani nustatomos apsaugos zonos pavadinimas | Plani nustatomos apsaugos zonos plotas, ha | Plani nustatomos apsaugos zonos persidengiantis su kitų operatorių nustatytų apsaugos zonų plotas, ha | Įregistruoti ir Plani nustatomų apsaugos zonų bendras plotas, ha |
|----------|----------------------------------|-------------------------------|---|--------------------------------|------------------------|--|---------------------------------|--|----------------------------------|--|--|---|--|
| 62. | 3348/0002/0493 | 4400-1024-5499 | Alytaus r. sav., Alytaus sen., Mikutiškiai | 2007-01-17 | Žemės ūkio | Kiti žemės ūkio paskirties žemės sklypai | Preliminarūs matavimai | Magistralinių dujotiekių ir naftotiekių (produktotiekių) apsaugos zonos (III skyrius, penktasis skirsnis) | 0,2200 | Magistralinių dujotiekių ir naftotiekių (produktotiekių) apsaugos zonos (III skyrius, penktasis skirsnis) | 0,2151 | - | 0,2151 |
| 63. | 3348/0002/0298 | 3348-0002-0298 | Alytaus r. sav., Alytaus sen., Mikutiškiai | 2002-11-26 | Žemės ūkio | - | Preliminarūs matavimai | Magistralinių dujotiekių ir naftotiekių (produktotiekių) apsaugos zonos (III skyrius, penktasis skirsnis) | 0,3000 | Magistralinių dujotiekių ir naftotiekių (produktotiekių) apsaugos zonos (III skyrius, penktasis skirsnis) | 0,3005 | - | 0,3005 |
| 64. | 3348/0002/0115 | 3348-0002-0115 | Alytaus r. sav., Alytaus sen., Mikutiškiai | 1999-05-10 | Žemės ūkio | - | Preliminarūs matavimai | Magistralinių dujotiekių ir naftotiekių (produktotiekių) apsaugos zonos (III skyrius, penktasis skirsnis) | 0,2600 | Magistralinių dujotiekių ir naftotiekių (produktotiekių) apsaugos zonos (III skyrius, penktasis skirsnis) | 0,2648 | - | 0,2648 |
| 65. | 3348/0002/0552 | 4400-2447-4110 | Alytaus r. sav., Alytaus sen., Mikutiškiai | 2012-09-27 | Žemės ūkio | Kiti žemės ūkio paskirties žemės sklypai | Kadastriniai matavimai (LKS-94) | Magistralinių dujotiekių ir naftotiekių (produktotiekių) apsaugos zonos (III skyrius, penktasis skirsnis) | 0,5273 | Magistralinių dujotiekių ir naftotiekių (produktotiekių) apsaugos zonos (III skyrius, penktasis skirsnis) | 0,5259 | - | 0,5259 |
| 66. | 3348/0002/0337 | 4400-0217-7054 | Alytaus r. sav., Alytaus sen., Mikutiškiai | 2004-02-18 | Žemės ūkio | - | Preliminarūs matavimai | Magistralinių dujotiekių ir naftotiekių (produktotiekių) apsaugos zonos (III skyrius, penktasis skirsnis) | 0,3400 | Magistralinių dujotiekių ir naftotiekių (produktotiekių) apsaugos zonos (III skyrius, penktasis skirsnis) | 0,3350 | - | 0,3350 |
| 67. | 3348/0002/0279 | 3348-0002-0279 | Alytaus r. sav., Alytaus sen., Mikutiškiai | 2002-10-07 | Žemės ūkio | Kiti žemės ūkio paskirties žemės sklypai | Preliminarūs matavimai | Magistralinių dujotiekių ir naftotiekių (produktotiekių) apsaugos zonos (III skyrius, penktasis skirsnis) | 0,3300 | Magistralinių dujotiekių ir naftotiekių (produktotiekių) apsaugos zonos (III skyrius, penktasis skirsnis) | 0,3316 | - | 0,3316 |
| 68. | 3348/0002/0048 | 4400-2826-8888 | Alytaus r. sav., Alytaus sen., Mikutiškiai | 2013-12-02 | Žemės ūkio | Kiti žemės ūkio paskirties žemės sklypai | Kadastriniai matavimai (LKS-94) | Magistralinių dujotiekių ir naftotiekių (produktotiekių) apsaugos zonos (III skyrius, penktasis skirsnis) | 0,0086 | Magistralinių dujotiekių ir naftotiekių (produktotiekių) apsaugos zonos (III skyrius, penktasis skirsnis) | 0,0086 | - | 0,0086 |
| 69. | 3348/0002/0551 | 4400-2447-4108 | Alytaus r. sav., Alytaus sen., Mikutiškiai, Nemuno g. 11A | 2012-09-27 | Žemės ūkio | Kiti žemės ūkio paskirties žemės sklypai | Kadastriniai matavimai (LKS-94) | Magistralinių dujotiekių ir naftotiekių (produktotiekių) apsaugos zonos (III skyrius, penktasis skirsnis) Elektros tinklų apsaugos zonos (III skyrius ketvirtasis skirsnis) | 1,8358 | Magistralinių dujotiekių ir naftotiekių (produktotiekių) apsaugos zonos (III skyrius, penktasis skirsnis) Elektros tinklų apsaugos zonos (III skyrius ketvirtasis skirsnis) | 1,8429 | - | 1,8429 |
| 70. | 3348/0002/0519 | 4400-1544-8921 | Alytaus r. sav., Alytaus sen., Mikutiškiai, Nemuno g. 14 | 2008-04-01 | Žemės ūkio | Kiti žemės ūkio paskirties žemės sklypai | Kadastriniai matavimai (LKS-94) | Magistralinių dujotiekių ir naftotiekių (produktotiekių) apsaugos zonos (III skyrius, penktasis skirsnis) | 0,2645 | Magistralinių dujotiekių ir naftotiekių (produktotiekių) apsaugos zonos (III skyrius, penktasis skirsnis) | 0,2647 | - | 0,2647 |
| 71. | 3348/0002/0545 | 4400-2037-9811 | Alytaus r. sav., Alytaus sen., Mikutiškiai, Nemuno g. 16 | 2010-04-02 | Žemės ūkio | Kiti žemės ūkio paskirties žemės sklypai | Kadastriniai matavimai (LKS-94) | Magistralinių dujotiekių ir naftotiekių (produktotiekių) apsaugos zonos (III skyrius, penktasis skirsnis) | 0,2684 | Magistralinių dujotiekių ir naftotiekių (produktotiekių) apsaugos zonos (III skyrius, penktasis skirsnis) | 0,2685 | - | 0,2685 |
| 72. | 3348/0002/0175 | 3348-0002-0175 | Alytaus r. sav., Alytaus sen., Mikutiškiai, Nemuno g. 19 | 2000-04-05 | Žemės ūkio | Kiti žemės ūkio paskirties žemės sklypai | Kadastriniai matavimai (LKS-94) | Magistralinių dujotiekių ir naftotiekių (produktotiekių) apsaugos zonos (III skyrius, penktasis skirsnis) | 0,0557 | Magistralinių dujotiekių ir naftotiekių (produktotiekių) apsaugos zonos (III skyrius, penktasis skirsnis) | 0,0555 | - | 0,0555 |
| 73. | 3348/0002/0049 | 3348-0002-0049 | Alytaus r. sav., Alytaus sen., Mikutiškiai, Nemuno g. 20 | 1998-02-23 | Žemės ūkio | - | Preliminarūs matavimai | Magistralinių dujotiekių ir naftotiekių (produktotiekių) apsaugos zonos (III skyrius, penktasis skirsnis) | 1,9100 | Magistralinių dujotiekių ir naftotiekių (produktotiekių) apsaugos zonos (III skyrius, penktasis skirsnis) Elektros tinklų apsaugos zonos (III skyrius ketvirtasis skirsnis) | 1,9125 | - | 1,9125 |
| 74. | 3310/0003/0207 | 4400-0059-4743 | Alytaus r. sav., Alytaus sen., Raudonikiai | 2003-08-05 | Žemės ūkio | - | Preliminarūs matavimai | Magistralinių dujotiekių ir naftotiekių (produktotiekių) apsaugos zonos (III skyrius, penktasis skirsnis) | 2,7000 | Magistralinių dujotiekių ir naftotiekių (produktotiekių) apsaugos zonos (III skyrius, penktasis skirsnis) | 2,7189 | - | 2,7189 |

| eil. Nr. | Žemės sklypo kadastrinis numeris | Žemės sklypo unikalus numeris | Žemės sklypo adresas | Žemės sklypo suformavimo metai | Žemės sklypo paskirtis | Žemės sklypo naudojimo būdas | Žemės matavimų tipas | Esamos apsaugos zonos pavadinimas | Esamos apsaugos zonos plotas, ha | Planu nustatomos apsaugos zonos pavadinimas | Planu nustatomos apsaugos zonos plotas, ha | Planu nustatomos apsaugos zonos plotas, persidengiantis su kitų operatorių nustatytų apsaugos zonų plotu, ha | Iregistruotų ir Planu nustatomų apsaugos zonų bendras plotas, ha |
|----------|----------------------------------|-------------------------------|---|--------------------------------|------------------------|--|---------------------------------|---|----------------------------------|---|--|--|--|
| | | | | | | | | penktasis skirsnis) | | penktasis skirsnis) | | | |
| 75. | 3310/0003/0118 | 3310-0003-0118 | Alytaus r. sav., Alytaus sen., Raudonikiai | 2000-07-10 | Žemės ūkio | Kiti žemės ūkio paskirties žemės sklypai | Kadastriniai matavimai (LKS-94) | Magistralinių dujotiekių ir naftotiekių (produktotiekių) apsaugos zonos (III skyrius, penktasis skirsnis) | 1,5400 | Magistralinių dujotiekių ir naftotiekių (produktotiekių) apsaugos zonos (III skyrius, penktasis skirsnis) | 1,5413 | - | 1,5413 |
| 76. | 3310/0003/0373 | 4400-0930-9566 | Alytaus r. sav., Alytaus sen., Raudonikiai | 2006-08-28 | Žemės ūkio | Kiti žemės ūkio paskirties žemės sklypai | Preliminarūs matavimai | Magistralinių dujotiekių ir naftotiekių (produktotiekių) apsaugos zonos (III skyrius, penktasis skirsnis) | 0,0010 | Magistralinių dujotiekių ir naftotiekių (produktotiekių) apsaugos zonos (III skyrius, penktasis skirsnis) | 0,0069 | - | 0,0069 |
| 77. | 3310/0003/0208 | 4400-0059-4998 | Alytaus r. sav., Alytaus sen., Raudonikiai | 2003-08-05 | Žemės ūkio | - | Preliminarūs matavimai | Magistralinių dujotiekių ir naftotiekių (produktotiekių) apsaugos zonos (III skyrius, penktasis skirsnis) | 0,4900 | Magistralinių dujotiekių ir naftotiekių (produktotiekių) apsaugos zonos (III skyrius, penktasis skirsnis) | 0,4899 | - | 0,4900 |
| 78. | 3310/0003/0318 | 4400-0679-6472 | Alytaus r. sav., Alytaus sen., Raudonikiai, Sodžiaus g. 13 | 2005-09-15 | Žemės ūkio | Kiti žemės ūkio paskirties žemės sklypai | Kadastriniai matavimai (LKS-94) | Magistralinių dujotiekių ir naftotiekių (produktotiekių) apsaugos zonos (III skyrius, penktasis skirsnis) | 1,6500 | Magistralinių dujotiekių ir naftotiekių (produktotiekių) apsaugos zonos (III skyrius, penktasis skirsnis) | 1,7466 | - | 1,7466 |
| 79. | 3310/0003/0127 | 3310-0003-0127 | Alytaus r. sav., Alytaus sen., Raudonikiai, Sodžiaus g. 13A | 2000-08-08 | Žemės ūkio | Kiti žemės ūkio paskirties žemės sklypai | Kadastriniai matavimai (LKS-94) | Magistralinių dujotiekių ir naftotiekių (produktotiekių) apsaugos zonos (III skyrius, penktasis skirsnis) | 0,6886 | Magistralinių dujotiekių ir naftotiekių (produktotiekių) apsaugos zonos (III skyrius, penktasis skirsnis) | 0,6896 | - | 0,6896 |
| 80. | 3310/0001/0116 | 3310-0001-0116 | Alytaus r. sav., Alytaus sen., Vyrautiskės | 1999-11-26 | Žemės ūkio | Kiti žemės ūkio paskirties žemės sklypai | Kadastriniai matavimai (LKS-94) | Magistralinių dujotiekių ir naftotiekių (produktotiekių) apsaugos zonos (III skyrius, penktasis skirsnis) | 1,1580 | Magistralinių dujotiekių ir naftotiekių (produktotiekių) apsaugos zonos (III skyrius, penktasis skirsnis) | 1,1570 | - | 1,1570 |
| 81. | 3310/0003/0139 | 3310-0003-0139 | Alytaus r. sav., Alytaus sen., Vyrautiskės | 2001-01-09 | Žemės ūkio | - | Preliminarūs matavimai | Magistralinių dujotiekių ir naftotiekių (produktotiekių) apsaugos zonos (III skyrius, penktasis skirsnis) | 0,2100 | Magistralinių dujotiekių ir naftotiekių (produktotiekių) apsaugos zonos (III skyrius, penktasis skirsnis) | 0,1622 | - | 0,1622 |
| 82. | 3310/0003/0227 | 4400-0241-9674 | Alytaus r. sav., Alytaus sen., Vyrautiskės | 2004-03-15 | Žemės ūkio | - | Preliminarūs matavimai | Magistralinių dujotiekių ir naftotiekių (produktotiekių) apsaugos zonos (III skyrius, penktasis skirsnis) | 0,8300 | Magistralinių dujotiekių ir naftotiekių (produktotiekių) apsaugos zonos (III skyrius, penktasis skirsnis) | 0,8614 | - | 0,8614 |
| 83. | 3310/0001/0037 | 3310-0001-0037 | Alytaus r. sav., Alytaus sen., Vyrautiskės | 1996-08-07 | Žemės ūkio | Kiti žemės ūkio paskirties žemės sklypai | Kadastriniai matavimai (LKS-94) | Magistralinių dujotiekių ir naftotiekių (produktotiekių) apsaugos zonos (III skyrius, penktasis skirsnis) | 0,2017 | Magistralinių dujotiekių ir naftotiekių (produktotiekių) apsaugos zonos (III skyrius, penktasis skirsnis) | 0,2031 | - | 0,2031 |
| 84. | 3310/0003/0279 | 4400-0343-2937 | Alytaus r. sav., Alytaus sen., Vyrautiskės | 2004-07-02 | Žemės ūkio | - | Preliminarūs matavimai | Magistralinių dujotiekių ir naftotiekių (produktotiekių) apsaugos zonos (III skyrius, penktasis skirsnis) | 0,1700 | Magistralinių dujotiekių ir naftotiekių (produktotiekių) apsaugos zonos (III skyrius, penktasis skirsnis) | 0,1888 | - | 0,1888 |
| 85. | 3310/0003/0018 | 3310-0003-0018 | Alytaus r. sav., Alytaus sen., Vyrautiskės | 1996-06-27 | Žemės ūkio | Kiti žemės ūkio paskirties žemės sklypai | Kadastriniai matavimai (LKS-94) | Magistralinių dujotiekių ir naftotiekių (produktotiekių) apsaugos zonos (III skyrius, penktasis skirsnis) | 0,2153 | Magistralinių dujotiekių ir naftotiekių (produktotiekių) apsaugos zonos (III skyrius, penktasis skirsnis) | 0,2151 | - | 0,2151 |
| 86. | 3348/0005/0138 | 3348-0005-0138 | Alytaus r. sav., Alytaus sen., Žaunieriščiai | 1999-05-10 | Miškų ūkio | Apsauginių miškų sklypai | Kadastriniai matavimai (LKS-94) | Magistralinių dujotiekių ir naftotiekių (produktotiekių) apsaugos zonos (III skyrius, penktasis skirsnis) | 0,4731 | Magistralinių dujotiekių ir naftotiekių (produktotiekių) apsaugos zonos (III skyrius, penktasis skirsnis) | 0,3235 | - | 0,3235 |

| eil. Nr. | Žemės sklypo kadastrinis numeris | Žemės sklypo unikalus numeris | Žemės sklypo adresas | Žemės sklypo suformavimo metai | Žemės sklypo paskirtis | Žemės sklypo naudojimo būdas | Žemės matavimų tipas | Esamos apsaugos zonos pavadinimas | Esamos apsaugos zonos plotas, ha | Planu nustatomos apsaugos zonos pavadinimas | Planu nustatomos apsaugos zonos plotas, ha | Planu nustatomos apsaugos zonos plotas, persidengiantis su kitų operatorių nustatytų apsaugos zonų plotas, ha | Įregistruotų ir Planu nustatomų apsaugos zonos bendras plotas, ha |
|----------|----------------------------------|-------------------------------|--|--------------------------------|------------------------|--|---------------------------------|---|----------------------------------|---|--|---|---|
| 87. | 3348/0005:0360 | 4400-0584-7134 | Alytaus r. sav., Alytaus sen., Žaunieriskiai | 2005-05-03 | Žemės ūkio | Kiti žemės ūkio paskirties žemės sklypai | Kadastriniai matavimai (LKS-94) | Magistralinių dujotiekių ir naftotiekių (produktotiekių) apsaugos zonos (III skyrius, penktasis skirsnis) | 0,3180 | Magistralinių dujotiekių ir naftotiekių (produktotiekių) apsaugos zonos (III skyrius, penktasis skirsnis) | 0,3071 | - | 0,3071 |
| 88. | 3348/0005:0475 | 4400-1968-7377 | Alytaus r. sav., Alytaus sen., Žaunieriskiai | 2009-09-15 | Miškų ūkio | Ūkiniu miškų sklypai | Preliminarūs matavimai | Magistralinių dujotiekių ir naftotiekių (produktotiekių) apsaugos zonos (III skyrius, penktasis skirsnis) | 0,0371 | Magistralinių dujotiekių ir naftotiekių (produktotiekių) apsaugos zonos (III skyrius, penktasis skirsnis) | 0,0374 | - | 0,0374 |
| 89. | 3348/0005:0411 | 4400-0926-3121 | Alytaus r. sav., Alytaus sen., Žaunieriskiai | 2006-08-19 | Miškų ūkio | Ūkiniu miškų sklypai | Preliminarūs matavimai | Magistralinių dujotiekių ir naftotiekių (produktotiekių) apsaugos zonos (III skyrius, penktasis skirsnis) | 0,0082 | Magistralinių dujotiekių ir naftotiekių (produktotiekių) apsaugos zonos (III skyrius, penktasis skirsnis) | 0,0113 | - | 0,0113 |
| 90. | 3348/0005:0505 | 4400-2265-9049 | Alytaus r. sav., Alytaus sen., Žaunieriskiai | 2011-12-19 | Žemės ūkio | Kiti žemės ūkio paskirties žemės sklypai | Preliminarūs matavimai | - | - | Magistralinių dujotiekių ir naftotiekių (produktotiekių) apsaugos zonos (III skyrius, penktasis skirsnis) | 0,0553 | 0,0002 | 0,0553 |
| 91. | 3348/0005:0812 | 4400-4218-1137 | Alytaus r. sav., Alytaus sen., Žaunieriskiai | 2016-08-04 | Miškų ūkio | Apsaugojimų miškų sklypai | Kadastriniai matavimai (LKS-94) | Magistralinių dujotiekių ir naftotiekių (produktotiekių) apsaugos zonos (III skyrius, penktasis skirsnis) | 0,1091 | Magistralinių dujotiekių ir naftotiekių (produktotiekių) apsaugos zonos (III skyrius, penktasis skirsnis) | 0,1123 | - | 0,1123 |
| 92. | 3348/0005:0807 | 4400-4097-1648 | Alytaus r. sav., Alytaus sen., Žaunieriskiai | 2016-04-21 | Miškų ūkio | Ūkiniu miškų sklypai | Kadastriniai matavimai (LKS-94) | Magistralinių dujotiekių ir naftotiekių (produktotiekių) apsaugos zonos (III skyrius, penktasis skirsnis) | 0,5604 | Magistralinių dujotiekių ir naftotiekių (produktotiekių) apsaugos zonos (III skyrius, penktasis skirsnis) | 0,5633 | - | 0,5633 |
| 93. | 3348/0005:0819 | 4400-4390-5680 | Alytaus r. sav., Alytaus sen., Žaunieriskiai | 2016-12-01 | Miškų ūkio | Ekosistemų apsaugos miškų sklypai | Kadastriniai matavimai (LKS-94) | Elektroninių ryšių tinklų elektroninių ryšių infrastruktūros apsaugos zonos (III skyrius, ketvirtasis skirsnis) (kodas 101) | - | Elektroninių ryšių tinklų elektroninių ryšių infrastruktūros apsaugos zonos (III skyrius, ketvirtasis skirsnis) | 0,0352 | - | 0,0352 |
| 94. | 3348/0005:0316 | 4400-0366-4599 | Alytaus r. sav., Alytaus sen., Žaunieriskiai | 2004-08-03 | Žemės ūkio | Kiti žemės ūkio paskirties žemės sklypai | Kadastriniai matavimai (LKS-94) | Magistralinių dujotiekių ir naftotiekių (produktotiekių) apsaugos zonos (III skyrius, penktasis skirsnis) | 0,0707 | Magistralinių dujotiekių ir naftotiekių (produktotiekių) apsaugos zonos (III skyrius, penktasis skirsnis) | 0,0354 | - | 0,1061 |
| 95. | 3348/0005:0818 | 4400-4390-7208 | Alytaus r. sav., Alytaus sen., Žaunieriskiai | 2016-12-01 | Miškų ūkio | Ekosistemų apsaugos miškų sklypai | Kadastriniai matavimai (LKS-94) | Magistralinių dujotiekių ir naftotiekių (produktotiekių) apsaugos zonos (III skyrius, penktasis skirsnis) | 1,6764 | Magistralinių dujotiekių ir naftotiekių (produktotiekių) apsaugos zonos (III skyrius, penktasis skirsnis) | 1,6186 | - | 1,6186 |
| | | | | | | | | Elektrons tinklų apsaugos zonos (III skyrius, ketvirtasis skirsnis) | - | Elektrons tinklų apsaugos zonos (III skyrius, ketvirtasis skirsnis) | 0,0003 | - | 0,0003 |
| | | | | | | | | Magistralinių dujotiekių ir naftotiekių (produktotiekių) apsaugos zonos (III skyrius, penktasis skirsnis) | 0,2297 | Magistralinių dujotiekių ir naftotiekių (produktotiekių) apsaugos zonos (III skyrius, penktasis skirsnis) | 0,2308 | - | 0,2308 |
| | | | | | | | | Magistralinių dujotiekių ir naftotiekių (produktotiekių) apsaugos zonos (III skyrius, penktasis skirsnis) | 3,5695 | Magistralinių dujotiekių ir naftotiekių (produktotiekių) apsaugos zonos (III skyrius, penktasis skirsnis) | 3,3882 | - | 3,3882 |
| | | | | | | | | Elektrons tinklų apsaugos zonos (III skyrius, ketvirtasis skirsnis) | 0,0008 | Elektrons tinklų apsaugos zonos (III skyrius, ketvirtasis skirsnis) | 0,0105 | - | 0,0113 |
| | | | | | | | | Elektroninių ryšių tinklų elektroninių ryšių infrastruktūros apsaugos zonos (III skyrius, ketvirtasis skirsnis) (kodas 101) | 0,0082 | Elektroninių ryšių tinklų elektroninių ryšių infrastruktūros apsaugos zonos (III skyrius, ketvirtasis skirsnis) (kodas 101) | 0,0039 | - | 0,0039 |

| eil. Nr. | Žemės sklypo kadastrinis numeris | Žemės sklypo unikalus numeris | Žemės sklypo adresas | Žemės sklypo suformavimo metai | Žemės sklypo paskirtis | Žemės sklypo naudojimo būdas | Žemės matavimų tipas | Esamos apsaugos zonos pavadinimas | Esamos apsaugos zonos plotas, ha | Plano nustatomos apsaugos zonos pavadinimas | Plano nustatomos apsaugos zonos plotas, ha | Plano nustatomos apsaugos zonos plotas, persidengiantis su kitų operatorių nustatytų apsaugos zonų plotu, ha | Išregistruotų ir Planu nustatomų apsaugos zonos bendras plotas, ha |
|----------|----------------------------------|-------------------------------|--|--------------------------------|------------------------|---|---------------------------------|---|----------------------------------|---|--|--|--|
| 96. | 3348/0005:0231 | 3348-0005-0231 | Alytaus r. sav., Alytaus sen., Žaunierskiai | 2002-12-02 | Miško ūkio | Ūkinio miško sklypai | Kadastriniai matavimai (LKS-94) | Magistralinių dujotiekių ir naftotiekių (produktotiekių) apsaugos zonos (III skyrius, penktasis skirsnis) | 0,2192 | Magistralinių dujotiekių ir naftotiekių (produktotiekių) apsaugos zonos (III skyrius, penktasis skirsnis) | 0,2284 | - | 0,2284 |
| 97. | 3348/0005:0157 | 3348-0005-0157 | Alytaus r. sav., Alytaus sen., Žaunierskiai, Nemuno g. 11 | 1999-12-23 | Kita (žemės) | Susisiekimo ir inžinerinių komunikacijų aptarnavimo objektų teritorijos | Kadastriniai matavimai (LKS-94) | Elekros tinklų apsaugos zonos (III skyrius, ketvirtasis skirsnis) | 0,0371 | Elekros tinklų apsaugos zonos (III skyrius, ketvirtasis skirsnis) | 0,0059 | - | 0,0430 |
| 98. | 3348/0005:0156 | 3348-0005-0156 | Alytaus r. sav., Alytaus sen., Žaunierskiai, Nemuno g. 11A | 1999-12-22 | Kita (žemės) | Susisiekimo ir inžinerinių komunikacijų aptarnavimo objektų teritorijos | Kadastriniai matavimai (LKS-94) | Elektroninių ryšių tinklų elektroninių ryšių infrastruktūros apsaugos zonos (III skyrius, ketvirtasis skirsnis) (kodas 101) | 0,0280 | Elektroninių ryšių tinklų elektroninių ryšių infrastruktūros apsaugos zonos (III skyrius, ketvirtasis skirsnis) (kodas 101) | 0,0055 | - | 0,0335 |
| 99. | 3348/0005:0007 | 3348-0005-0007 | Alytaus r. sav., Alytaus sen., Žaunierskiai, Nemuno g. 13 | 1996-08-08 | Žemės ūkio | - | Preliminarūs matavimai | Magistralinių dujotiekių ir naftotiekių (produktotiekių) apsaugos zonos (III skyrius, penktasis skirsnis) | - | Magistralinių dujotiekių ir naftotiekių (produktotiekių) apsaugos zonos (III skyrius, penktasis skirsnis) | 0,0034 | - | 0,0034 |
| 100. | 3348/0005:0398 | 4400-0834-6587 | Alytaus r. sav., Alytaus sen., Žaunierskiai, Nemuno g. 9 | 2006-04-10 | Kita (žemės) | Gyvenamosios teritorijos | Kadastriniai matavimai (LKS-94) | Magistralinių dujotiekių ir naftotiekių (produktotiekių) apsaugos zonos (III skyrius, penktasis skirsnis) | 0,2663 | Magistralinių dujotiekių ir naftotiekių (produktotiekių) apsaugos zonos (III skyrius, penktasis skirsnis) | 0,0786 | 0,0109 | 0,3340 |
| 101. | 3303/0003:0302 | 4400-0276-7370 | Alytaus r. sav., Butrimonių sen., Butrimonys | 2004-04-20 | Žemės ūkio | - | Preliminarūs matavimai | Magistralinių dujotiekių ir naftotiekių (produktotiekių) apsaugos zonos (III skyrius, penktasis skirsnis) | 0,0823 | Magistralinių dujotiekių ir naftotiekių (produktotiekių) apsaugos zonos (III skyrius, penktasis skirsnis) | 0,0827 | - | 0,0827 |
| 102. | 3303/0003:0630 | 4400-2386-1030 | Alytaus r. sav., Butrimonių sen., Butrimonys | 2012-06-20 | Žemės ūkio | Kiti žemės ūkio paskirties žemės sklypai | Preliminarūs matavimai | Magistralinių dujotiekių ir naftotiekių (produktotiekių) apsaugos zonos (III skyrius, penktasis skirsnis) | 0,0007 | Magistralinių dujotiekių ir naftotiekių (produktotiekių) apsaugos zonos (III skyrius, penktasis skirsnis) | 0,0750 | - | 0,0750 |
| 103. | 3303/0001:0030 | 3303-0001-0030 | Alytaus r. sav., Butrimonių sen., Butrimonys | 2000-11-24 | Žemės ūkio | - | Preliminarūs matavimai | Elekros tinklų apsaugos zonos (III skyrius, ketvirtasis skirsnis) | - | Elekros tinklų apsaugos zonos (III skyrius, ketvirtasis skirsnis) | 0,0039 | - | 0,0039 |
| 104. | 3303/0003:0346 | 4400-0606-6617 | Alytaus r. sav., Butrimonių sen., Butrimonys | 2005-05-31 | Žemės ūkio | Kiti žemės ūkio paskirties žemės sklypai | Preliminarūs matavimai | Magistralinių dujotiekių ir naftotiekių (produktotiekių) apsaugos zonos (III skyrius, penktasis skirsnis) | 0,1152 | Magistralinių dujotiekių ir naftotiekių (produktotiekių) apsaugos zonos (III skyrius, penktasis skirsnis) | 0,1158 | - | 0,1158 |
| 104. | 3303/0003:0346 | 4400-0606-6617 | Alytaus r. sav., Butrimonių sen., Butrimonys | 2005-05-31 | Žemės ūkio | Kiti žemės ūkio paskirties žemės sklypai | Preliminarūs matavimai | Magistralinių dujotiekių ir naftotiekių (produktotiekių) apsaugos zonos (III skyrius, penktasis skirsnis) | 0,0160 | Magistralinių dujotiekių ir naftotiekių (produktotiekių) apsaugos zonos (III skyrius, penktasis skirsnis) | 0,0161 | - | 0,0161 |

| eil. Nr. | Žemės sklypo kadastrinis numeris | Žemės sklypo unikalus numeris | Žemės sklypo adresas | Žemės sklypo suformavimo metai | Žemės sklypo paskirtis | Žemės sklypo naudojimo būdas | Žemės matavimų tipas | Esamos apsaugos zonos pavadinimas | Esamos apsaugos zonos plotas, ha | Plano nustatomos apsaugos zonos plotas, ha | Plano nustatomos apsaugos zonos plotas, ha | Planu nustatomos apsaugos zonos plotas, ha | Įregistruotų ir Planu nustatomų apsaugos zonos plotas, ha |
|----------|----------------------------------|-------------------------------|--|--------------------------------|------------------------|---|---------------------------------|---|----------------------------------|--|--|--|---|
| 105. | 3303/0003:0214 | 3303-0003-0214 | Alytaus r. sav., Butrimonių sen., Butrimonys | 2002-08-28 | Žemės ūkio | - | Preliminarūs matavimai | - | - | 0,2348 | 0,0015 | 0,2348 | 0,2348 |
| 106. | 3303/0003:0215 | 3303-0003-0215 | Alytaus r. sav., Butrimonių sen., Butrimonys | 2002-08-28 | Žemės ūkio | - | Preliminarūs matavimai | - | - | 0,0168 | - | 0,0168 | 0,0168 |
| 107. | 3303/0003:0165 | 3303-0001-0029 | Alytaus r. sav., Butrimonių sen., Butrimonys, Margirio g. 24 | 2000-11-24 | Žemės ūkio | - | Preliminarūs matavimai | Magistralinių dujotiekių ir naftotiekių (produktotiekių) apsaugos zonos (III skyrius, penktasis skirsnis) | 0,5642 | 0,6556 | 0,0114 | 0,0114 | 1,2084 |
| 108. | 3303/0003:0438 | 4400-0827-6137 | Alytaus r. sav., Butrimonių sen., Butrimonys, Margirio g. 26 | 2006-04-03 | Kita (žemės) | Susisiekimo ir inžinerinių tinklų koridorių teritorijos | Kadastriniai matavimai (LKS-94) | Magistralinių dujotiekių ir naftotiekių (produktotiekių) apsaugos zonos (III skyrius, penktasis skirsnis) | 0,0714 | 0,0714 | 0,0008 | 0,0008 | 0,1420 |
| 109. | 3303/0001:0016 | 3303-0001-0016 | Alytaus r. sav., Butrimonių sen., Griškonyys | 1997-12-03 | Žemės ūkio | - | Preliminarūs matavimai | - | - | 0,0040 | - | 0,0040 | 0,0040 |
| 110. | 3303/0001:0290 | 4400-5156-4882 | Alytaus r. sav., Butrimonių sen., Griškonyys | 2019-04-02 | Žemės ūkio | Kiti žemės ūkio paskirties žemės sklypai | Kadastriniai matavimai (LKS-94) | Magistralinių dujotiekių ir naftotiekių (produktotiekių) apsaugos zonos (III skyrius, penktasis skirsnis) | 2,1494 | 2,1501 | 0,0850 | 0,0850 | 4,2145 |
| 111. | 3303/0001:0255 | 4400-2840-2595 | Alytaus r. sav., Butrimonių sen., Griškonyys | 2013-12-13 | Žemės ūkio | Kiti žemės ūkio paskirties žemės sklypai | Kadastriniai matavimai (LKS-94) | Magistralinių dujotiekių ir naftotiekių (produktotiekių) apsaugos zonos (III skyrius, penktasis skirsnis) | - | 0,0003 | - | 0,0003 | 0,0003 |
| 112. | 3303/0002:0157 | 4400-2605-4924 | Alytaus r. sav., Butrimonių sen., Griškonyys | 2013-02-25 | Žemės ūkio | Kiti žemės ūkio paskirties žemės sklypai | Kadastriniai matavimai (LKS-94) | Magistralinių dujotiekių ir naftotiekių (produktotiekių) apsaugos zonos (III skyrius, penktasis skirsnis) | 0,2658 | 0,2670 | 0,0107 | 0,0107 | 0,5221 |
| 113. | 3303/0001:0006 | 3303-0001-0006 | Alytaus r. sav., Butrimonių sen., Griškonyys | 1995-12-13 | Žemės ūkio | Kiti žemės ūkio paskirties žemės sklypai | Kadastriniai matavimai (LKS-94) | Magistralinių dujotiekių ir naftotiekių (produktotiekių) apsaugos zonos (III skyrius, penktasis skirsnis) | 0,6314 | 0,6430 | 0,0072 | 0,0072 | 1,2672 |
| 114. | 3303/0001:0288 | 4400-4260-9421 | Alytaus r. sav., Butrimonių sen., Griškonyys | 2018-05-24 | Žemės ūkio | Kiti žemės ūkio paskirties žemės sklypai | Kadastriniai matavimai (LKS-94) | Magistralinių dujotiekių ir naftotiekių (produktotiekių) apsaugos zonos (III skyrius, penktasis skirsnis) | 0,7286 | 0,5821 | 0,0294 | 0,0294 | 1,2813 |
| 115. | 3303/0001:0238 | 4400-2273-0721 | Alytaus r. sav., Butrimonių sen., Griškonyys | 2012-01-02 | Žemės ūkio | Kiti žemės ūkio paskirties žemės sklypai | Preliminarūs matavimai | Magistralinių dujotiekių ir naftotiekių (produktotiekių) apsaugos zonos (III skyrius, penktasis skirsnis) | 0,0699 | 0,3541 | - | - | 0,3541 |
| | | | | | | | | Magistralinių dujotiekių ir naftotiekių (produktotiekių) apsaugos zonos (III skyrius, penktasis skirsnis) | 0,1724 | 0,1731 | - | - | 0,1731 |
| | | | | | | | | Magistralinių dujotiekių ir naftotiekių (produktotiekių) apsaugos zonos (III skyrius, penktasis skirsnis) | 0,0851 | 0,0852 | 0,0104 | 0,0104 | 0,1599 |

| eil. Nr. | Žemės sklypo kadastrinis numeris | Žemės sklypo unikalus numeris | Žemės sklypo adresas | Žemės sklypo suformavimo metai | Žemės sklypo paskirtis | Žemės sklypo naudojimo būdas | Žemės sklypo matavimų tipas | Esamos apsaugos zonos pavadinimas | Esamos apsaugos zonos plotas, ha | Plano nustatomos apsaugos zonos pavadinimas | Plano nustatomos apsaugos zonos plotas, ha | Plano nustatomos apsaugos zonos plotas, persidengiantis su kitų operatorių nustatytų apsaugos zonų plotu, ha | Įregistruotų ir Planu nustatomų apsaugos zonų bendras plotas, ha |
|----------|----------------------------------|-------------------------------|--|--------------------------------|------------------------|--|---------------------------------|---|----------------------------------|---|--|--|--|
| 116. | 3303/0001:0269 | 4400-3885-3628 | Alytaus r. sav., Butrimonių sen., Griškonyys | 2015-12-16 | Žemės ūkio | Kiti žemės ūkio paskirties žemės sklypai | Kadastriniai matavimai (LKS-94) | Magistralinių dujotiekių ir naftotiekių (produktotiekių) apsaugos zonos (III skyrius, penktasis skirsnis) | 0,2914 | Magistralinių dujotiekių ir naftotiekių (produktotiekių) apsaugos zonos (III skyrius, penktasis skirsnis) | 0,2920 | 0,0104 | 0,5730 |
| 117. | 3303/0001:0202 | 4400-1426-3516 | Alytaus r. sav., Butrimonių sen., Griškonyys | 2007-12-07 | Žemės ūkio | Kiti žemės ūkio paskirties žemės sklypai | Preliminarūs matavimai | Magistralinių dujotiekių ir naftotiekių (produktotiekių) apsaugos zonos (III skyrius, penktasis skirsnis) | 0,2631 | Magistralinių dujotiekių ir naftotiekių (produktotiekių) apsaugos zonos (III skyrius, penktasis skirsnis) | 0,2614 | 0,0128 | 0,5117 |
| 118. | 3303/0002:0169 | 4400-2642-1280 | Alytaus r. sav., Butrimonių sen., Griškonyys | 2013-04-18 | Žemės ūkio | Kiti žemės ūkio paskirties žemės sklypai | Kadastriniai matavimai (LKS-94) | Magistralinių dujotiekių ir naftotiekių (produktotiekių) apsaugos zonos (III skyrius, penktasis skirsnis) | 0,4817 | Magistralinių dujotiekių ir naftotiekių (produktotiekių) apsaugos zonos (III skyrius, penktasis skirsnis) | 0,4829 | 0,0193 | 0,9453 |
| 119. | 3303/0001:0247 | 4400-2595-1219 | Alytaus r. sav., Butrimonių sen., Griškonyys | 2013-02-13 | Mišių ūkio | Ūkinų miškų sklypai | Kadastriniai matavimai (LKS-94) | Magistralinių dujotiekių ir naftotiekių (produktotiekių) apsaugos zonos (III skyrius, penktasis skirsnis) | 0,0909 | Magistralinių dujotiekių ir naftotiekių (produktotiekių) apsaugos zonos (III skyrius, penktasis skirsnis) | 0,0913 | - | 0,0913 |
| 120. | 3303/0001:0176 | 4400-1132-7814 | Alytaus r. sav., Butrimonių sen., Griškonyys | 2007-06-04 | Žemės ūkio | Kiti žemės ūkio paskirties žemės sklypai | Preliminarūs matavimai | Magistralinių dujotiekių ir naftotiekių (produktotiekių) apsaugos zonos (III skyrius, penktasis skirsnis) | 0,3149 | Magistralinių dujotiekių ir naftotiekių (produktotiekių) apsaugos zonos (III skyrius, penktasis skirsnis) | 0,3145 | 0,0183 | 0,6111 |
| 121. | 3303/0001:0270 | 4400-3951-1067 | Alytaus r. sav., Butrimonių sen., Griškonyys | 2016-01-11 | Žemės ūkio | Kiti žemės ūkio paskirties žemės sklypai | Kadastriniai matavimai (LKS-94) | Magistralinių dujotiekių ir naftotiekių (produktotiekių) apsaugos zonos (III skyrius, penktasis skirsnis) | 0,2939 | Magistralinių dujotiekių ir naftotiekių (produktotiekių) apsaugos zonos (III skyrius, penktasis skirsnis) | 0,2937 | 0,0115 | 0,5761 |
| 122. | 3303/0001:0169 | 4400-0978-6492 | Alytaus r. sav., Butrimonių sen., Griškonyys | 2006-11-08 | Žemės ūkio | Kiti žemės ūkio paskirties žemės sklypai | Kadastriniai matavimai (LKS-94) | Magistralinių dujotiekių ir naftotiekių (produktotiekių) apsaugos zonos (III skyrius, penktasis skirsnis) | 1,2651 | Magistralinių dujotiekių ir naftotiekių (produktotiekių) apsaugos zonos (III skyrius, penktasis skirsnis) | 1,2648 | 0,0505 | 2,4794 |
| 123. | 3303/0001:0007 | 3303-0001-0007 | Alytaus r. sav., Butrimonių sen., Griškonyys | 1996-10-02 | Žemės ūkio | - | Preliminarūs matavimai | Magistralinių dujotiekių ir naftotiekių (produktotiekių) apsaugos zonos (III skyrius, penktasis skirsnis) | 0,1293 | Magistralinių dujotiekių ir naftotiekių (produktotiekių) apsaugos zonos (III skyrius, penktasis skirsnis) | 0,1293 | 0,0050 | 0,2536 |
| 124. | 3303/0001:0094 | 4400-0310-8745 | Alytaus r. sav., Butrimonių sen., Griškonyys | 2004-05-27 | Žemės ūkio | - | Preliminarūs matavimai | Magistralinių dujotiekių ir naftotiekių (produktotiekių) apsaugos zonos (III skyrius, penktasis skirsnis) | 0,8319 | Magistralinių dujotiekių ir naftotiekių (produktotiekių) apsaugos zonos (III skyrius, penktasis skirsnis) | 0,8320 | 0,0335 | 1,6305 |
| 125. | 3303/0001:0201 | 4400-1426-3486 | Alytaus r. sav., Butrimonių sen., Griškonyys | 2007-12-07 | Žemės ūkio | Kiti žemės ūkio paskirties žemės sklypai | Preliminarūs matavimai | Magistralinių dujotiekių ir naftotiekių (produktotiekių) apsaugos zonos (III skyrius, penktasis skirsnis) | 0,3504 | Magistralinių dujotiekių ir naftotiekių (produktotiekių) apsaugos zonos (III skyrius, penktasis skirsnis) | 0,3506 | 0,0166 | 0,6844 |
| 126. | 3303/0001:0293 | 4400-541-9058 | Alytaus r. sav., Butrimonių sen., Griškonyys | 2021-01-25 | Žemės ūkio | Kiti žemės ūkio paskirties žemės sklypai | Kadastriniai matavimai (LKS-94) | Magistralinių dujotiekių ir naftotiekių (produktotiekių) apsaugos zonos (III skyrius, penktasis skirsnis) | 1,0652 | Magistralinių dujotiekių ir naftotiekių (produktotiekių) apsaugos zonos (III skyrius, penktasis skirsnis) | 1,0365 | 0,0459 | 2,0558 |
| 127. | 3303/0001:0294 | 4400-5431-8139 | Alytaus r. sav., Butrimonių sen., Griškonyys, Margirio g. 33 | 2021-01-25 | Žemės ūkio | Kiti žemės ūkio paskirties žemės sklypai | Kadastriniai matavimai (LKS-94) | Magistralinių dujotiekių ir naftotiekių (produktotiekių) apsaugos zonos (III skyrius, penktasis skirsnis) | 0,0487 | Magistralinių dujotiekių ir naftotiekių (produktotiekių) apsaugos zonos (III skyrius, penktasis skirsnis) | 0,0782 | - | 0,0782 |
| 128. | 3303/0001:0268 | 4400-3988-7555 | Alytaus r. sav., Butrimonių sen., Griškonyys, Margirio g. 51 | 1995-05-05 | Kita (žemės) | Vienbutių ir dvibutių gyvenamųjų pastatų teritorijos | Kadastriniai matavimai (LKS-94) | Magistralinių dujotiekių ir naftotiekių (produktotiekių) apsaugos zonos (III skyrius, penktasis skirsnis) | 0,0103 | Magistralinių dujotiekių ir naftotiekių (produktotiekių) apsaugos zonos (III skyrius, penktasis skirsnis) | 0,0107 | - | 0,0107 |

| eil. Nr. | Žemės sklypo kadastrinis numeris | Žemės sklypo unikalus numeris | Žemės sklypo adresas | Žemės sklypo suformavimo metai | Žemės sklypo paskirtis | Žemės sklypo naudojimo būdas | Žemės sklypo matavimų tipas | Esamos apsaugos zonos pavadinimas | Esamos apsaugos zonos plotas, ha | Planu nustatomos apsaugos zonos pavadinimas | Planu nustatomos apsaugos zonos plotas, ha | Planu nustatomos apsaugos zonos plotas, persidengiantis su kitų operatorių nustatytų apsaugos zonų plotu, ha | Iregistruotų ir Planu nustatomų apsaugos zonų bendras plotas, ha |
|----------|----------------------------------|-------------------------------|---|--------------------------------|------------------------|---|---------------------------------|---|----------------------------------|---|--|--|--|
| 129. | 3303/0001:0001 | 3303-0001-0001 | Alytaus r. sav., Burrimonių sen., Griškonyš, Margirio g. 53 | 1996-06-20 | Žemės ūkio | - | Preliminarūs matavimai | Magistralinių dujotiekių ir naftotiekių (produktotiekių) apsaugos zonos (III skyrius, penktasis skirsnis) | 2,5281 | Magistralinių dujotiekių ir naftotiekių (produktotiekių) apsaugos zonos (III skyrius, penktasis skirsnis) | 2,5296 | 0,1040 | 4,9537 |
| 130. | 3303/0001:0005 | 3303-0001-0005 | Alytaus r. sav., Burrimonių sen., Griškonyš, Margirio g. 55 | 1995-05-03 | Žemės ūkio | - | Preliminarūs matavimai | Magistralinių dujotiekių ir naftotiekių (produktotiekių) apsaugos zonos (III skyrius, penktasis skirsnis) | 1,9276 | Magistralinių dujotiekių ir naftotiekių (produktotiekių) apsaugos zonos (III skyrius, penktasis skirsnis) | 1,8807 | 0,0756 | 3,7327 |
| 131. | 3303/0002:0356 | 4400-2207-8971 | Alytaus r. sav., Burrimonių sen., Pabalčiai | 2011-08-26 | Žemės ūkio | Kiti žemės ūkio paskirties žemės sklypai | Kadastriniai matavimai (LKS-94) | Magistralinių dujotiekių ir naftotiekių (produktotiekių) apsaugos zonos (III skyrius, penktasis skirsnis) | 0,0100 | Magistralinių dujotiekių ir naftotiekių (produktotiekių) apsaugos zonos (III skyrius, penktasis skirsnis) | 0,0017 | - | 0,0017 |
| 132. | 3303/0002:0086 | 3303-0002-0086 | Alytaus r. sav., Burrimonių sen., Pabalčiai | 1998-04-22 | Žemės ūkio | - | Preliminarūs matavimai | Magistralinių dujotiekių ir naftotiekių (produktotiekių) apsaugos zonos (III skyrius, penktasis skirsnis) | 0,5400 | Magistralinių dujotiekių ir naftotiekių (produktotiekių) apsaugos zonos (III skyrius, penktasis skirsnis) | 0,5397 | - | 0,5397 |
| 133. | 3303/0002:0236 | 4400-0450-6905 | Alytaus r. sav., Burrimonių sen., Pabalčiai | 2004-11-19 | Žemės ūkio | - | Kadastriniai matavimai (LKS-94) | Magistralinių dujotiekių ir naftotiekių (produktotiekių) apsaugos zonos (III skyrius, penktasis skirsnis) | 1,5988 | Magistralinių dujotiekių ir naftotiekių (produktotiekių) apsaugos zonos (III skyrius, penktasis skirsnis) | 1,5981 | - | 1,5981 |
| 134. | 3303/0002:0014 | 3303-0002-0014 | Alytaus r. sav., Burrimonių sen., Pabalčiai | 1994-10-06 | Žemės ūkio | - | Preliminarūs matavimai | Magistralinių dujotiekių ir naftotiekių (produktotiekių) apsaugos zonos (III skyrius, penktasis skirsnis) | 0,7200 | Magistralinių dujotiekių ir naftotiekių (produktotiekių) apsaugos zonos (III skyrius, penktasis skirsnis) | 0,7191 | - | 0,7191 |
| 135. | 3303/0002:0109 | 3303-0002-0109 | Alytaus r. sav., Burrimonių sen., Pabalčiai | 1999-06-17 | Žemės ūkio | - | Preliminarūs matavimai | Magistralinių dujotiekių ir naftotiekių (produktotiekių) apsaugos zonos (III skyrius, penktasis skirsnis) | - | Magistralinių dujotiekių ir naftotiekių (produktotiekių) apsaugos zonos (III skyrius, penktasis skirsnis) | 0,8905 | - | 0,8905 |
| 136. | 3303/0002:0087 | 3303-0002-0087 | Alytaus r. sav., Burrimonių sen., Pabalčiai | 1998-04-22 | Žemės ūkio | - | Preliminarūs matavimai | Magistralinių dujotiekių ir naftotiekių (produktotiekių) apsaugos zonos (III skyrius, penktasis skirsnis) | 0,8199 | Magistralinių dujotiekių ir naftotiekių (produktotiekių) apsaugos zonos (III skyrius, penktasis skirsnis) | 0,8201 | - | 0,8201 |
| 137. | 3303/0002:0267 | 4400-0731-5651 | Alytaus r. sav., Burrimonių sen., Pabalčiai | 2005-11-22 | Žemės ūkio | Kiti žemės ūkio paskirties žemės sklypai | Preliminarūs matavimai | Magistralinių dujotiekių ir naftotiekių (produktotiekių) apsaugos zonos (III skyrius, penktasis skirsnis) | 0,0300 | Magistralinių dujotiekių ir naftotiekių (produktotiekių) apsaugos zonos (III skyrius, penktasis skirsnis) | 0,0329 | - | 0,0329 |
| 138. | 3303/0001:0274 | 4400-4073-1617 | Alytaus r. sav., Burrimonių sen., Trakininkai | 2016-07-28 | Žemės ūkio | Kiti žemės ūkio paskirties žemės sklypai | Kadastriniai matavimai (LKS-94) | Magistralinių dujotiekių ir naftotiekių (produktotiekių) apsaugos zonos (III skyrius, penktasis skirsnis) | - | Magistralinių dujotiekių ir naftotiekių (produktotiekių) apsaugos zonos (III skyrius, penktasis skirsnis) | 0,6117 | - | 0,6117 |
| 139. | 3303/0001:0025 | 3303-0001-0025 | Alytaus r. sav., Burrimonių sen., Trakininkai | 1999-12-22 | Kita (žemės) | Susisiekimo ir inžinerinių komunikacijų aptarnavimo objektų teritorijos | Kadastriniai matavimai (LKS-94) | Magistralinių dujotiekių ir naftotiekių (produktotiekių) apsaugos zonos (III skyrius, penktasis skirsnis) | 0,0023 | Magistralinių dujotiekių ir naftotiekių (produktotiekių) apsaugos zonos (III skyrius, penktasis skirsnis) | 0,0024 | - | 0,0024 |
| 140. | 3303/0001:0052 | 3303-0001-0052 | Alytaus r. sav., Burrimonių sen., Trakininkai | 2003-03-22 | Žemės ūkio | - | Preliminarūs matavimai | Magistralinių dujotiekių ir naftotiekių (produktotiekių) apsaugos zonos (III skyrius, penktasis skirsnis) | - | Magistralinių dujotiekių ir naftotiekių (produktotiekių) apsaugos zonos (III skyrius, penktasis skirsnis) | 0,2948 | 0,0081 | 0,2948 |

| Fl. Nr. | Žemės sklypo kadastrinis numeris | Žemės sklypo unikalus numeris | Žemės sklypo adresas | Žemės sklypo suformavimo metai | Žemės sklypo paskirtis | Žemės sklypo naudojimo būdas | Žemės matavimų tipas | Esamos apsaugos zonos pavadinimas | Esamos apsaugos zonos plotas, ha | Plano nustatomos apsaugos zonos pavadinimas | Plano nustatomos apsaugos zonos plotas, ha | Plano nustatomos apsaugos zonos persidengiantis su kitų operatorių nustatytų apsaugos zonų plotu, ha | Įregistruotų ir Planu nustatomų apsaugos zonos bendras plotas, ha |
|---------|----------------------------------|-------------------------------|---|--------------------------------|------------------------|--|---------------------------------|--|----------------------------------|--|--|--|---|
| 141. | 3303/0001:0231 | 4400-2047-7967 | Alytaus r. sav., Butrimonių sen., Trakininkai | 2010-05-04 | Žemės ūkio | Kiti žemės ūkio paskirties žemės sklypai | Preliminarūs matavimai | Magistralinių dujotiekių ir naftotiekių (produktotiekių) apsaugos zonos (III skyrius, penktasis skirsnis) | 0,1350 | Magistralinių dujotiekių ir naftotiekių (produktotiekių) apsaugos zonos (III skyrius, penktasis skirsnis) | 0,1376 | - | 0,1376 |
| 142. | 3303/0001:0068 | 4400-0194-4156 | Alytaus r. sav., Butrimonių sen., Trakininkai | 2004-01-21 | Žemės ūkio | - | Preliminarūs matavimai | Magistralinių dujotiekių ir naftotiekių (produktotiekių) apsaugos zonos (III skyrius, penktasis skirsnis) | 0,6600 | Magistralinių dujotiekių ir naftotiekių (produktotiekių) apsaugos zonos (III skyrius, penktasis skirsnis) | 0,7718 | - | 0,7718 |
| 143. | 3303/0001:0128 | 4400-0614-4880 | Alytaus r. sav., Butrimonių sen., Trakininkai | 2005-06-09 | Žemės ūkio | Kiti žemės ūkio paskirties žemės sklypai | Preliminarūs matavimai | Magistralinių dujotiekių ir naftotiekių (produktotiekių) apsaugos zonos (III skyrius, penktasis skirsnis) | 0,4317 | Magistralinių dujotiekių ir naftotiekių (produktotiekių) apsaugos zonos (III skyrius, penktasis skirsnis) | 0,4311 | 0,0218 | 0,8410 |
| 144. | 3365/0003:0641 | 4400-3923-6068 | Alytaus r. sav., Krokialaukio sen., Barkūniškis | 2015-08-18 | Žemės ūkio | Kiti žemės ūkio paskirties žemės sklypai | Kadastriniai matavimai (LKS-94) | Magistralinių dujotiekių ir naftotiekių (produktotiekių) apsaugos zonos (III skyrius, penktasis skirsnis) | 0,3865 | Magistralinių dujotiekių ir naftotiekių (produktotiekių) apsaugos zonos (III skyrius, penktasis skirsnis) | 0,3866 | - | 0,3866 |
| 145. | 3365/0003:0012 | 3365-0003-0012 | Alytaus r. sav., Krokialaukio sen., Barkūniškis | 1996-02-07 | Žemės ūkio | - | Preliminarūs matavimai | Magistralinių dujotiekių ir naftotiekių (produktotiekių) apsaugos zonos (III skyrius, penktasis skirsnis) Elektros tinklų apsaugos zonos (III skyrius ketvirtasis skirsnis) | 1,7200 0,0118 | Magistralinių dujotiekių ir naftotiekių (produktotiekių) apsaugos zonos (III skyrius, penktasis skirsnis) Elektros tinklų apsaugos zonos (III skyrius ketvirtasis skirsnis) | 1,7206 0,0090 | - | 1,7206 0,0208 |
| 146. | 3365/0003:0718 | 4400-5364-3511 | Alytaus r. sav., Krokialaukio sen., Barkūniškis | 2020-06-08 | Žemės ūkio | Kiti žemės ūkio paskirties žemės sklypai | Kadastriniai matavimai (LKS-94) | Magistralinių dujotiekių ir naftotiekių (produktotiekių) apsaugos zonos (III skyrius, penktasis skirsnis) | 0,1978 | Magistralinių dujotiekių ir naftotiekių (produktotiekių) apsaugos zonos (III skyrius, penktasis skirsnis) | 0,1978 | - | 0,1978 |
| 147. | 3365/0003:0011 | 3365-0003-0011 | Alytaus r. sav., Krokialaukio sen., Barkūniškis | 1996-02-07 | Žemės ūkio | - | Preliminarūs matavimai | Magistralinių dujotiekių ir naftotiekių (produktotiekių) apsaugos zonos (III skyrius, penktasis skirsnis) | 0,8300 | Magistralinių dujotiekių ir naftotiekių (produktotiekių) apsaugos zonos (III skyrius, penktasis skirsnis) | 0,8354 | - | 0,8354 |
| 148. | 3365/0003:0049 | 4400-2619-7420 | Alytaus r. sav., Krokialaukio sen., Barkūniškis | 2013-03-18 | Žemės ūkio | Kiti žemės ūkio paskirties žemės sklypai | Kadastriniai matavimai (LKS-94) | Magistralinių dujotiekių ir naftotiekių (produktotiekių) apsaugos zonos (III skyrius, penktasis skirsnis) | 0,1889 | Magistralinių dujotiekių ir naftotiekių (produktotiekių) apsaugos zonos (III skyrius, penktasis skirsnis) | 0,1889 | - | 0,1889 |
| 149. | 3365/0003:0236 | 3365-0003-0236 | Alytaus r. sav., Krokialaukio sen., Barkūniškis | 2002-05-18 | Žemės ūkio | - | Preliminarūs matavimai | Magistralinių dujotiekių ir naftotiekių (produktotiekių) apsaugos zonos (III skyrius, penktasis skirsnis) | 0,7200 | Magistralinių dujotiekių ir naftotiekių (produktotiekių) apsaugos zonos (III skyrius, penktasis skirsnis) | 0,7120 | - | 0,7120 |
| 150. | 3365/0003:0650 | 4400-4071-4992 | Alytaus r. sav., Krokialaukio sen., Barkūniškis | 2016-01-14 | Žemės ūkio | Kiti žemės ūkio paskirties žemės sklypai | Kadastriniai matavimai (LKS-94) | Magistralinių dujotiekių ir naftotiekių (produktotiekių) apsaugos zonos (III skyrius, penktasis skirsnis) | 0,6933 | Magistralinių dujotiekių ir naftotiekių (produktotiekių) apsaugos zonos (III skyrius, penktasis skirsnis) | 0,6936 | - | 0,6936 |
| 151. | 3365/0003:0244 | 3365-0003-0244 | Alytaus r. sav., Krokialaukio sen., Barkūniškis | 2002-06-06 | Žemės ūkio | - | Preliminarūs matavimai | Magistralinių dujotiekių ir naftotiekių (produktotiekių) apsaugos zonos (III skyrius, penktasis skirsnis) | 0,4500 | Magistralinių dujotiekių ir naftotiekių (produktotiekių) apsaugos zonos (III skyrius, penktasis skirsnis) | 0,4554 | - | 0,4554 |
| 152. | 3365/0003:0639 | 4400-3923-6292 | Alytaus r. sav., Krokialaukio sen., Barkūniškis | 2015-08-18 | Žemės ūkio | Kiti žemės ūkio paskirties žemės sklypai | Kadastriniai matavimai (LKS-94) | Magistralinių dujotiekių ir naftotiekių (produktotiekių) apsaugos zonos (III skyrius, penktasis skirsnis) | 0,3295 | Magistralinių dujotiekių ir naftotiekių (produktotiekių) apsaugos zonos (III skyrius, penktasis skirsnis) | 0,3295 | - | 0,3295 |
| 153. | 3365/0003:0198 | 3365-0003-0198 | Alytaus r. sav., Krokialaukio sen., Barkūniškis | 2000-08-15 | Žemės ūkio | Kiti žemės ūkio paskirties žemės sklypai | Kadastriniai matavimai (LKS-94) | Magistralinių dujotiekių ir naftotiekių (produktotiekių) apsaugos zonos (III skyrius, penktasis skirsnis) | 0,0000 | Magistralinių dujotiekių ir naftotiekių (produktotiekių) apsaugos zonos (III skyrius, penktasis skirsnis) | 0,1476 | - | 0,1476 |

| eil. Nr. | Žemės sklypo kadastrinis numeris | Žemės sklypo unikalus numeris | Žemės sklypo adresas | Žemės sklypo suformavimo metai | Žemės sklypo paskirtis | Žemės sklypo naudojimo būdas | Žemės matavimų tipas | Esamos apsaugos zonos pavadinimas | Esamos apsaugos zonos plotas, ha | Plano nustatomos apsaugos zonos plotas, ha | Plano nustatomos apsaugos zonos plotas, ha | Planu nustatomas apsaugos zonos plotas, ha | Įregistruoti ir Planu nustatomų apsaugos zonos bendras plotas, ha |
|----------|----------------------------------|-------------------------------|---|--------------------------------|------------------------|--|---------------------------------|---|----------------------------------|--|--|--|---|
| 154. | 3365/0003:0026 | 3365-0003-0026 | Alytaus r. sav., Krokialaukio sen., Barkūniškis | 1995-12-19 | Žemės ūkio | - | Preliminarūs matavimai | Magistralinių dujotiekių ir naftotiekių (produktotiekių) apsaugos zonos (III skyrius, penktasis skirsnis) | 0,5699 | 0,5653 | - | 0,5653 | 0,5653 |
| 155. | 3365/0001:0028 | 3365-0001-0028 | Alytaus r. sav., Krokialaukio sen., Cibiliekai | 1996-02-23 | Žemės ūkio | - | Preliminarūs matavimai | Magistralinių dujotiekių ir naftotiekių (produktotiekių) apsaugos zonos (III skyrius, penktasis skirsnis) | 0,2500 | 0,2645 | - | 0,2645 | 0,2645 |
| 156. | 3365/0001:0029 | 3365-0001-0029 | Alytaus r. sav., Krokialaukio sen., Cibiliekai | 1996-02-23 | Žemės ūkio | - | Preliminarūs matavimai | Magistralinių dujotiekių ir naftotiekių (produktotiekių) apsaugos zonos (III skyrius, penktasis skirsnis) | 0,1300 | 0,1262 | - | 0,1262 | 0,1262 |
| 157. | 3365/0001:0240 | 4400-0029-2334 | Alytaus r. sav., Krokialaukio sen., Cibiliekai | 2003-06-22 | Žemės ūkio | Kiti žemės ūkio paskirties žemės sklypai | Kadastriniai matavimai (LKS-94) | Magistralinių dujotiekių ir naftotiekių (produktotiekių) apsaugos zonos (III skyrius, penktasis skirsnis) | 0,3800 | 0,4072 | - | 0,4072 | 0,4072 |
| 158. | 3365/0001:0181 | 3365-0001-0181 | Alytaus r. sav., Krokialaukio sen., Cibiliekai | 2001-07-26 | Žemės ūkio | - | Preliminarūs matavimai | Magistralinių dujotiekių ir naftotiekių (produktotiekių) apsaugos zonos (III skyrius, penktasis skirsnis) | 0,0600 | 0,0620 | - | 0,0620 | 0,0620 |
| 159. | 3365/0001:0294 | 4400-0293-3956 | Alytaus r. sav., Krokialaukio sen., Cibiliekai | 2004-05-10 | Žemės ūkio | - | Preliminarūs matavimai | Magistralinių dujotiekių ir naftotiekių (produktotiekių) apsaugos zonos (III skyrius, penktasis skirsnis) | 0,5400 | 0,5394 | - | 0,5394 | 0,5394 |
| 160. | 3365/0001:0007 | 3365-0001-0007 | Alytaus r. sav., Krokialaukio sen., Cibiliekai | 1996-06-28 | Žemės ūkio | - | Preliminarūs matavimai | Magistralinių dujotiekių ir naftotiekių (produktotiekių) apsaugos zonos (III skyrius, penktasis skirsnis) | 0,5000 | 0,5016 | - | 0,5016 | 0,5016 |
| 161. | 3365/0001:0167 | 3365-0001-0167 | Alytaus r. sav., Krokialaukio sen., Cibiliekai | 2000-11-17 | Žemės ūkio | - | Kadastriniai matavimai (LKS-94) | Magistralinių dujotiekių ir naftotiekių (produktotiekių) apsaugos zonos (III skyrius, penktasis skirsnis) | 0,1094 | 0,1094 | - | 0,1094 | 0,1094 |
| 162. | 3365/0001:0137 | 3365-0001-0137 | Alytaus r. sav., Krokialaukio sen., Cibiliekai | 1999-06-14 | Žemės ūkio | - | Preliminarūs matavimai | Magistralinių dujotiekių ir naftotiekių (produktotiekių) apsaugos zonos (III skyrius, penktasis skirsnis) | 0,4900 | 0,4930 | - | 0,4930 | 0,4930 |
| 163. | 3365/0001:0117 | 4400-3951-5512 | Alytaus r. sav., Krokialaukio sen., Cibiliekai | 2015-09-14 | Žemės ūkio | Kiti žemės ūkio paskirties žemės sklypai | Kadastriniai matavimai (LKS-94) | Magistralinių dujotiekių ir naftotiekių (produktotiekių) apsaugos zonos (III skyrius, penktasis skirsnis) | 0,5462 | 0,5462 | - | 0,5462 | 0,5462 |
| 164. | 3365/0001:0516 | 4400-5093-7818 | Alytaus r. sav., Krokialaukio sen., Cibiliekai | 2018-09-27 | Žemės ūkio | Kiti žemės ūkio paskirties žemės sklypai | Kadastriniai matavimai (LKS-94) | Magistralinių dujotiekių ir naftotiekių (produktotiekių) apsaugos zonos (III skyrius, penktasis skirsnis) | 0,5000 | 0,4295 | - | 0,4295 | 0,4295 |
| 165. | 3365/0001:0106 | 3365-0001-0106 | Alytaus r. sav., Krokialaukio sen., Cibiliekai | 1998-11-24 | Žemės ūkio | - | Preliminarūs matavimai | Magistralinių dujotiekių ir naftotiekių (produktotiekių) apsaugos zonos (III skyrius, penktasis skirsnis) | 0,4099 | 0,4110 | - | 0,4110 | 0,4110 |
| 166. | 3365/0001:0026 | 3365-0001-0026 | Alytaus r. sav., Krokialaukio sen., Cibiliekai | 1996-02-07 | Žemės ūkio | Kiti žemės ūkio paskirties žemės sklypai | Kadastriniai matavimai (LKS-94) | Magistralinių dujotiekių ir naftotiekių (produktotiekių) apsaugos zonos (III skyrius, penktasis skirsnis) | 0,0188 | 0,0188 | - | 0,0188 | 0,0188 |
| 167. | 3365/0001:0187 | 4400-4052-8743 | Alytaus r. sav., Krokialaukio sen., Cibiliekai | 2015-12-22 | Žemės ūkio | Kiti žemės ūkio paskirties žemės sklypai | Kadastriniai matavimai (LKS-94) | Magistralinių dujotiekių ir naftotiekių (produktotiekių) apsaugos zonos (III skyrius, penktasis skirsnis) | 0,0063 | 0,0062 | - | 0,0062 | 0,0063 |

| eil. Nr. | Žemės sklypo kadastrinis numeris | Žemės sklypo unikalus numeris | Žemės sklypo adresas | Žemės sklypo suformavimo metai | Žemės sklypo paskirtis | Žemės sklypo naudojimo būdas | Žemės matavimų tipas | Esamos apsaugos zonos pavadinimas | Esamos apsaugos zonos plotas, ha | Plano nustatomos apsaugos zonos pavadinimas | Plano nustatomos apsaugos zonos plotas, ha | Plano nustatomos apsaugos zonos plotas, persidengiantis su kitų operatorių nustatytų apsaugos zonų plotas, ha | Įregistruotų ir Planu nustatomų apsaugos zonų bendras plotas, ha |
|----------|----------------------------------|-------------------------------|---|--------------------------------|------------------------|--|---------------------------------|---|----------------------------------|---|--|---|--|
| 168. | 3365/0001:0087 | 3365-0001-0087 | Alytaus r. sav., Krokialaukio sen., Cibiliekai | 1998-06-16 | Žemės ūkio | Kiti žemės ūkio paskirties žemės sklypai | Kadastriniai matavimai (LKS-94) | Magistralinių dujotiekių ir naftotiekių (produktotiekių) apsaugos zonos (III skyrius, penktasis skirsnis) | 0,0015 | Magistralinių dujotiekių ir naftotiekių (produktotiekių) apsaugos zonos (III skyrius, penktasis skirsnis) | 0,0015 | - | 0,0015 |
| 169. | 3365/0001:0503 | 4400-3982-7933 | Alytaus r. sav., Krokialaukio sen., Cibiliekai | 2017-06-01 | Žemės ūkio | Kiti žemės ūkio paskirties žemės sklypai | Kadastriniai matavimai (LKS-94) | Magistralinių dujotiekių ir naftotiekių (produktotiekių) apsaugos zonos (III skyrius, penktasis skirsnis) | 0,2910 | Magistralinių dujotiekių ir naftotiekių (produktotiekių) apsaugos zonos (III skyrius, penktasis skirsnis) | 0,2908 | - | 0,2908 |
| 170. | 3365/0001:0044 | 4400-2719-2705 | Alytaus r. sav., Krokialaukio sen., Cibiliekai | 2013-08-02 | Žemės ūkio | Kiti žemės ūkio paskirties žemės sklypai | Kadastriniai matavimai (LKS-94) | Magistralinių dujotiekių ir naftotiekių (produktotiekių) apsaugos zonos (III skyrius, penktasis skirsnis) | 3,0596 | Magistralinių dujotiekių ir naftotiekių (produktotiekių) apsaugos zonos (III skyrius, penktasis skirsnis) | 3,0595 | - | 3,0596 |
| 171. | 3365/0001:0116 | 4400-3781-7391 | Alytaus r. sav., Krokialaukio sen., Cibiliekai | 2015-04-23 | Žemės ūkio | Kiti žemės ūkio paskirties žemės sklypai | Kadastriniai matavimai (LKS-94) | Magistralinių dujotiekių ir naftotiekių (produktotiekių) apsaugos zonos (III skyrius, penktasis skirsnis) | 0,0128 | Magistralinių dujotiekių ir naftotiekių (produktotiekių) apsaugos zonos (III skyrius, penktasis skirsnis) | 0,0128 | - | 0,0128 |
| 172. | 3365/0001:0105 | 3365-0001-0105 | Alytaus r. sav., Krokialaukio sen., Cibiliekai | 1998-11-24 | Žemės ūkio | Kiti žemės ūkio paskirties žemės sklypai | Kadastriniai matavimai (LKS-94) | Magistralinių dujotiekių ir naftotiekių (produktotiekių) apsaugos zonos (III skyrius, penktasis skirsnis) | 0,3900 | Magistralinių dujotiekių ir naftotiekių (produktotiekių) apsaugos zonos (III skyrius, penktasis skirsnis) | 0,0980 | - | 0,0980 |
| 173. | 3365/0001:0100 | 3365-0001-0100 | Alytaus r. sav., Krokialaukio sen., Cibiliekai | 1998-10-29 | Žemės ūkio | Kiti žemės ūkio paskirties žemės sklypai | Kadastriniai matavimai (LKS-94) | Magistralinių dujotiekių ir naftotiekių (produktotiekių) apsaugos zonos (III skyrius, penktasis skirsnis) | 0,4200 | Magistralinių dujotiekių ir naftotiekių (produktotiekių) apsaugos zonos (III skyrius, penktasis skirsnis) | 0,4360 | - | 0,4360 |
| 174. | 3365/0001:0027 | 3365-0001-0027 | Alytaus r. sav., Krokialaukio sen., Cibiliekai, Sikurio g. 1 | 1996-02-23 | Žemės ūkio | - | Preliminarūs matavimai | Magistralinių dujotiekių ir naftotiekių (produktotiekių) apsaugos zonos (III skyrius, penktasis skirsnis) | 0,4099 | Magistralinių dujotiekių ir naftotiekių (produktotiekių) apsaugos zonos (III skyrius, penktasis skirsnis) | 0,4188 | - | 0,4188 |
| 175. | 3365/0001:0515 | 4400-4973-7828 | Alytaus r. sav., Krokialaukio sen., Cibiliekai, Sikurio g. 14 | 2018-08-22 | Žemės ūkio | Kiti žemės ūkio paskirties žemės sklypai | Kadastriniai matavimai (LKS-94) | Magistralinių dujotiekių ir naftotiekių (produktotiekių) apsaugos zonos (III skyrius, penktasis skirsnis) | 1,4300 | Magistralinių dujotiekių ir naftotiekių (produktotiekių) apsaugos zonos (III skyrius, penktasis skirsnis) | 1,7271 | - | 1,7271 |
| 176. | 3365/0001:0086 | 3365-0001-0086 | Alytaus r. sav., Krokialaukio sen., Cibiliekai, Sikurio g. 8 | 1998-06-16 | Žemės ūkio | Kiti žemės ūkio paskirties žemės sklypai | Kadastriniai matavimai (LKS-94) | Magistralinių dujotiekių ir naftotiekių (produktotiekių) apsaugos zonos (III skyrius, penktasis skirsnis) | 0,1971 | Magistralinių dujotiekių ir naftotiekių (produktotiekių) apsaugos zonos (III skyrius, penktasis skirsnis) | 0,1971 | - | 0,1971 |
| 177. | 3323/0004:0364 | 4400-0410-5570 | Alytaus r. sav., Krokialaukio sen., Čiurlionys II | 2004-10-01 | Žemės ūkio | - | Preliminarūs matavimai | Magistralinių dujotiekių ir naftotiekių (produktotiekių) apsaugos zonos (III skyrius, penktasis skirsnis) | 0,0100 | Magistralinių dujotiekių ir naftotiekių (produktotiekių) apsaugos zonos (III skyrius, penktasis skirsnis) | 0,0004 | - | 0,0004 |
| 178. | 3323/0004:0422 | 4400-0654-1570 | Alytaus r. sav., Krokialaukio sen., Čiurlionys II | 2005-08-08 | Žemės ūkio | Kiti žemės ūkio paskirties žemės sklypai | Preliminarūs matavimai | Magistralinių dujotiekių ir naftotiekių (produktotiekių) apsaugos zonos (III skyrius, penktasis skirsnis) | 0,8300 | Magistralinių dujotiekių ir naftotiekių (produktotiekių) apsaugos zonos (III skyrius, penktasis skirsnis) | 0,8291 | - | 0,8291 |
| 179. | 3323/0004:0462 | 4400-0820-7727 | Alytaus r. sav., Krokialaukio sen., Čiurlionys II | 2006-03-23 | Žemės ūkio | Kiti žemės ūkio paskirties žemės sklypai | Preliminarūs matavimai | Magistralinių dujotiekių ir naftotiekių (produktotiekių) apsaugos zonos (III skyrius, penktasis skirsnis) | 0,0100 | Magistralinių dujotiekių ir naftotiekių (produktotiekių) apsaugos zonos (III skyrius, penktasis skirsnis) | 0,0140 | - | 0,0140 |
| 180. | 3323/0004:0420 | 4400-0650-6438 | Alytaus r. sav., Krokialaukio sen., Čiurlionys II | 2005-08-02 | Žemės ūkio | Kiti žemės ūkio paskirties žemės sklypai | Kadastriniai matavimai (LKS-94) | Magistralinių dujotiekių ir naftotiekių (produktotiekių) apsaugos zonos (III skyrius, penktasis skirsnis) | 0,2700 | Magistralinių dujotiekių ir naftotiekių (produktotiekių) apsaugos zonos (III skyrius, penktasis skirsnis) | 0,2516 | - | 0,2516 |
| | | | | | | | | Elektros tinklų apsaugos zonos (III skyrius ketvirtasis skirsnis) | 0,0362 | Elektros tinklų apsaugos zonos (III skyrius ketvirtasis skirsnis) | 0,0009 | - | 0,0371 |

| eil. Nr. | Žemės sklypo kadastrinis numeris | Žemės sklypo unikalus numeris | Žemės sklypo adresas | Žemės sklypo suformavimo metai | Žemės sklypo paskirtis | Žemės sklypo naudojimo būdas | Žemės matavimų tipas | Esamos apsaugos zonos pavadinimas | Esamos apsaugos zonos plotas, ha | Plano nustatomos apsaugos zonos pavadinimas | Plano nustatomos apsaugos zonos plotas, ha | Plano nustatomos apsaugos zonos persidengiantis su kitų operatorių nustatytų apsaugos zonų plotas, ha | Įregistruotų ir Planu nustatomų apsaugos zonos bendras plotas, ha |
|----------|----------------------------------|-------------------------------|--|--------------------------------|------------------------|--|---------------------------------|---|----------------------------------|---|--|---|---|
| | | | | | | | | skirsnis) | | | | | |
| | | | | | | | | Magistralinių dujotiekių ir naftotiekių (produktotiekių) apsaugos zonos (III skyrius, penktasis skirsnis) | 0,0900 | Magistralinių dujotiekių ir naftotiekių (produktotiekių) apsaugos zonos (III skyrius, penktasis skirsnis) | 0,1017 | - | 0,1017 |
| 181. | 3323/0004/0431 | 4400-0669-8717 | Alytaus r. sav. Krokialaukio sen., Čiurlionys II | 2005-09-01 | Žemės ūkio | Kiti žemės ūkio paskirties žemės sklypai | Preliminarūs matavimai | Elektrės tinklų apsaugos zonos (III skyrius ketvirtasis skirsnis) | 0,0900 | Elektrės tinklų apsaugos zonos (III skyrius ketvirtasis skirsnis) | 0,0008 | - | 0,0908 |
| 182. | 3323/0004/0310 | 4400-0232-7691 | Alytaus r. sav. Krokialaukio sen., Čiurlionys II | 2004-03-04 | Žemės ūkio | - | Preliminarūs matavimai | Magistralinių dujotiekių ir naftotiekių (produktotiekių) apsaugos zonos (III skyrius, penktasis skirsnis) | 0,4200 | Magistralinių dujotiekių ir naftotiekių (produktotiekių) apsaugos zonos (III skyrius, penktasis skirsnis) | 0,4149 | - | 0,4149 |
| 183. | 3323/0004/0417 | 4400-0646-5801 | Alytaus r. sav. Krokialaukio sen., Čiurlionys II | 2005-07-27 | Žemės ūkio | Kiti žemės ūkio paskirties žemės sklypai | Preliminarūs matavimai | Magistralinių dujotiekių ir naftotiekių (produktotiekių) apsaugos zonos (III skyrius, penktasis skirsnis) | 0,1800 | Magistralinių dujotiekių ir naftotiekių (produktotiekių) apsaugos zonos (III skyrius, penktasis skirsnis) | 0,1765 | - | 0,1765 |
| 184. | 3323/0004/0375 | 4400-0455-9644 | Alytaus r. sav. Krokialaukio sen., Čiurlionys II | 2004-11-25 | Žemės ūkio | - | Preliminarūs matavimai | Magistralinių dujotiekių ir naftotiekių (produktotiekių) apsaugos zonos (III skyrius, penktasis skirsnis) | 0,5400 | Magistralinių dujotiekių ir naftotiekių (produktotiekių) apsaugos zonos (III skyrius, penktasis skirsnis) | 0,5355 | - | 0,5355 |
| 185. | 3323/0004/0507 | 4400-1978-5745 | Alytaus r. sav. Krokialaukio sen., Čiurlionys II | 2009-09-30 | Žemės ūkio | Kiti žemės ūkio paskirties žemės sklypai | Preliminarūs matavimai | Magistralinių dujotiekių ir naftotiekių (produktotiekių) apsaugos zonos (III skyrius, penktasis skirsnis) | 0,2600 | Magistralinių dujotiekių ir naftotiekių (produktotiekių) apsaugos zonos (III skyrius, penktasis skirsnis) | 0,2615 | - | 0,2615 |
| 186. | 3323/0004/0320 | 4400-0238-6872 | Alytaus r. sav. Krokialaukio sen., Čiurlionys II | 2004-03-10 | Žemės ūkio | Kiti žemės ūkio paskirties žemės sklypai | Kadastriniai matavimai (LKS-94) | Magistralinių dujotiekių ir naftotiekių (produktotiekių) apsaugos zonos (III skyrius, penktasis skirsnis) | 0,0600 | Magistralinių dujotiekių ir naftotiekių (produktotiekių) apsaugos zonos (III skyrius, penktasis skirsnis) | 0,0852 | - | 0,0852 |
| 187. | 3323/0004/0377 | 4400-0465-8286 | Alytaus r. sav. Krokialaukio sen., Čiurlionys II | 2004-12-06 | Žemės ūkio | - | Preliminarūs matavimai | Magistralinių dujotiekių ir naftotiekių (produktotiekių) apsaugos zonos (III skyrius, penktasis skirsnis) | 0,4000 | Magistralinių dujotiekių ir naftotiekių (produktotiekių) apsaugos zonos (III skyrius, penktasis skirsnis) | 0,3982 | - | 0,3982 |
| 188. | 3323/0004/0424 | 4400-0662-3956 | Alytaus r. sav. Krokialaukio sen., Čiurlionys II | 2005-08-22 | Žemės ūkio | Kiti žemės ūkio paskirties žemės sklypai | Preliminarūs matavimai | Magistralinių dujotiekių ir naftotiekių (produktotiekių) apsaugos zonos (III skyrius, penktasis skirsnis) | 0,6800 | Magistralinių dujotiekių ir naftotiekių (produktotiekių) apsaugos zonos (III skyrius, penktasis skirsnis) | 0,6517 | - | 0,6517 |
| 189. | 3323/0004/0332 | 4400-0257-3697 | Alytaus r. sav. Krokialaukio sen., Čiurlionys II | 2004-03-29 | Žemės ūkio | - | Preliminarūs matavimai | Magistralinių dujotiekių ir naftotiekių (produktotiekių) apsaugos zonos (III skyrius, penktasis skirsnis) | 0,0500 | Magistralinių dujotiekių ir naftotiekių (produktotiekių) apsaugos zonos (III skyrius, penktasis skirsnis) | 0,0529 | - | 0,0529 |
| 190. | 3323/0004/0373 | 4400-0448-9050 | Alytaus r. sav. Krokialaukio sen., Čiurlionys II | 2004-11-17 | Žemės ūkio | - | Preliminarūs matavimai | Magistralinių dujotiekių ir naftotiekių (produktotiekių) apsaugos zonos (III skyrius, penktasis skirsnis) | 0,6300 | Magistralinių dujotiekių ir naftotiekių (produktotiekių) apsaugos zonos (III skyrius, penktasis skirsnis) | 0,6203 | - | 0,6203 |
| 191. | 3323/0004/0427 | 4400-0666-6511 | Alytaus r. sav. Krokialaukio sen., Čiurlionys II | 2005-08-26 | Žemės ūkio | - | Preliminarūs matavimai | Magistralinių dujotiekių ir naftotiekių (produktotiekių) apsaugos zonos (III skyrius, penktasis skirsnis) | 0,1100 | Magistralinių dujotiekių ir naftotiekių (produktotiekių) apsaugos zonos (III skyrius, penktasis skirsnis) | 0,1076 | - | 0,1076 |
| 192. | 3323/0004/0282 | 4400-0019-6090 | Alytaus r. sav. Krokialaukio sen., Čiurlionys II | 2003-06-04 | Žemės ūkio | - | Preliminarūs matavimai | Magistralinių dujotiekių ir naftotiekių (produktotiekių) apsaugos zonos (III skyrius, penktasis skirsnis) | 0,2000 | Magistralinių dujotiekių ir naftotiekių (produktotiekių) apsaugos zonos (III skyrius, penktasis skirsnis) | 0,2043 | - | 0,2043 |
| 193. | 3323/0004/0339 | 4400-0289-8340 | Alytaus r. sav. Krokialaukio sen., Čiurlionys II | 2004-05-05 | Žemės ūkio | Kiti žemės ūkio paskirties žemės sklypai | Kadastriniai matavimai (LKS-94) | Magistralinių dujotiekių ir naftotiekių (produktotiekių) apsaugos zonos (III skyrius, penktasis skirsnis) | 0,3805 | Magistralinių dujotiekių ir naftotiekių (produktotiekių) apsaugos zonos (III skyrius, penktasis skirsnis) | 0,3803 | - | 0,3803 |

| eil. Nr. | Žemės sklypo kadastrinis numeris | Žemės sklypo unikalus numeris | Žemės sklypo adresas | Žemės sklypo suformavimo metai | Žemės sklypo paskirtis | Žemės sklypo naudojimo būdas | Žemės sklypo matavimų tipas | Esamos apsaugos zonos pavadinimas | Esamos apsaugos zonos plotas, ha | Planu nustatomos apsaugos zonos pavadinimas | Planu nustatomos apsaugos zonos plotas, ha | Planu nustatomos apsaugos zonos persidengiantis su kitų operatorių nustatytų apsaugos zonų plotas, ha | Iregistruotų ir Planu nustatomų apsaugos zonos bendras plotas, ha |
|----------|----------------------------------|-------------------------------|--|--------------------------------|------------------------|--|---------------------------------|---|----------------------------------|---|--|---|---|
| 194. | 3323/0003:0167 | 3323-0003-0167 | Alytaus r. sav., Krokialaukio sen., Čiurlionys III | 2002-05-22 | Žemės ūkio | - | Preliminarūs matavimai | Magistralinių dujotiekių ir naftotiekių (produktotiekių) apsaugos zonos (III skyrius, penktasis skirsnis) | 0,0100 | Magistralinių dujotiekių ir naftotiekių (produktotiekių) apsaugos zonos (III skyrius, penktasis skirsnis) | 0,0038 | - | 0,0038 |
| 195. | 3323/0003:0398 | 4400-0573-4044 | Alytaus r. sav., Krokialaukio sen., Čiurlionys III | 2005-04-20 | Žemės ūkio | - | Preliminarūs matavimai | Magistralinių dujotiekių ir naftotiekių (produktotiekių) apsaugos zonos (III skyrius, penktasis skirsnis) | 0,0200 | Magistralinių dujotiekių ir naftotiekių (produktotiekių) apsaugos zonos (III skyrius, penktasis skirsnis) | 0,0336 | - | 0,0336 |
| 196. | 3323/0003:0473 | 4400-0666-6100 | Alytaus r. sav., Krokialaukio sen., Čiurlionys III | 2005-08-26 | Žemės ūkio | Kiti žemės ūkio paskirties žemės sklypai | Preliminarūs matavimai | Magistralinių dujotiekių ir naftotiekių (produktotiekių) apsaugos zonos (III skyrius, penktasis skirsnis) | 0,5100 | Magistralinių dujotiekių ir naftotiekių (produktotiekių) apsaugos zonos (III skyrius, penktasis skirsnis) | 0,5137 | - | 0,5137 |
| 197. | 3323/0003:0699 | 4400-4255-1719 | Alytaus r. sav., Krokialaukio sen., Čiurlionys III | 2016-07-07 | Žemės ūkio | Kiti žemės ūkio paskirties žemės sklypai | Kadastriniai matavimai (LKS-94) | Magistralinių dujotiekių ir naftotiekių (produktotiekių) apsaugos zonos (III skyrius, penktasis skirsnis) | 0,3839 | Magistralinių dujotiekių ir naftotiekių (produktotiekių) apsaugos zonos (III skyrius, penktasis skirsnis) | 0,3860 | - | 0,3860 |
| 198. | 3323/0003:0499 | 4400-0691-5208 | Alytaus r. sav., Krokialaukio sen., Čiurlionys III | 2005-09-30 | Žemės ūkio | Kiti žemės ūkio paskirties žemės sklypai | Preliminarūs matavimai | Magistralinių dujotiekių ir naftotiekių (produktotiekių) apsaugos zonos (III skyrius, penktasis skirsnis) | 0,4000 | Magistralinių dujotiekių ir naftotiekių (produktotiekių) apsaugos zonos (III skyrius, penktasis skirsnis) | 0,3467 | - | 0,3467 |
| 199. | 3323/0003:0586 | 4400-0920-7032 | Alytaus r. sav., Krokialaukio sen., Čiurlionys III | 2006-08-08 | Žemės ūkio | Kiti žemės ūkio paskirties žemės sklypai | Preliminarūs matavimai | Magistralinių dujotiekių ir naftotiekių (produktotiekių) apsaugos zonos (III skyrius, penktasis skirsnis) | 0,2700 | Magistralinių dujotiekių ir naftotiekių (produktotiekių) apsaugos zonos (III skyrius, penktasis skirsnis) | 0,2340 | - | 0,2340 |
| 200. | 3323/0004:0286 | 4400-0061-2040 | Alytaus r. sav., Krokialaukio sen., Daugirdai | 2003-08-07 | Žemės ūkio | Kiti žemės ūkio paskirties žemės sklypai | Kadastriniai matavimai (LKS-94) | Magistralinių dujotiekių ir naftotiekių (produktotiekių) apsaugos zonos (III skyrius, penktasis skirsnis) | 0,0513 | Magistralinių dujotiekių ir naftotiekių (produktotiekių) apsaugos zonos (III skyrius, penktasis skirsnis) | 0,0512 | - | 0,0513 |
| 201. | 3323/0003:0126 | 3323-0003-0126 | Alytaus r. sav., Krokialaukio sen., Daugirdai | 2000-10-03 | Žemės ūkio | - | Preliminarūs matavimai | Magistralinių dujotiekių ir naftotiekių (produktotiekių) apsaugos zonos (III skyrius, penktasis skirsnis) | 1,0400 | Magistralinių dujotiekių ir naftotiekių (produktotiekių) apsaugos zonos (III skyrius, penktasis skirsnis) | 1,0427 | - | 1,0427 |
| 202. | 3323/0004:0432 | 4400-0690-1599 | Alytaus r. sav., Krokialaukio sen., Daugirdai | 2005-09-29 | Žemės ūkio | Kiti žemės ūkio paskirties žemės sklypai | Preliminarūs matavimai | Magistralinių dujotiekių ir naftotiekių (produktotiekių) apsaugos zonos (III skyrius, penktasis skirsnis) | 0,3000 | Magistralinių dujotiekių ir naftotiekių (produktotiekių) apsaugos zonos (III skyrius, penktasis skirsnis) | 0,2888 | - | 0,2888 |
| 203. | 3323/0003:0584 | 4400-0920-6479 | Alytaus r. sav., Krokialaukio sen., Daugirdai | 2006-08-08 | Žemės ūkio | Kiti žemės ūkio paskirties žemės sklypai | Preliminarūs matavimai | Magistralinių dujotiekių ir naftotiekių (produktotiekių) apsaugos zonos (III skyrius, penktasis skirsnis) | 0,1700 | Elektros tinklų apsaugos zonos (III skyrius ketvirtasis skirsnis) | 0,0017 | - | 0,1717 |
| 204. | 3323/0003:0502 | 4400-0692-8518 | Alytaus r. sav., Krokialaukio sen., Daugirdai | 2005-10-03 | Žemės ūkio | Kiti žemės ūkio paskirties žemės sklypai | Preliminarūs matavimai | Magistralinių dujotiekių ir naftotiekių (produktotiekių) apsaugos zonos (III skyrius, penktasis skirsnis) | 0,3500 | Magistralinių dujotiekių ir naftotiekių (produktotiekių) apsaugos zonos (III skyrius, penktasis skirsnis) | 0,3487 | - | 0,3487 |
| 205. | 3323/0004:0485 | 4400-0919-9620 | Alytaus r. sav., Krokialaukio sen., Daugirdai | 2006-08-08 | Žemės ūkio | Kiti žemės ūkio paskirties žemės sklypai | Preliminarūs matavimai | Magistralinių dujotiekių ir naftotiekių (produktotiekių) apsaugos zonos (III skyrius, penktasis skirsnis) | 0,1200 | Magistralinių dujotiekių ir naftotiekių (produktotiekių) apsaugos zonos (III skyrius, penktasis skirsnis) | 0,1226 | - | 0,1226 |
| 206. | 3323/0003:0420 | 4400-0625-2911 | Alytaus r. sav., Krokialaukio sen., Daugirdai | 2005-06-23 | Žemės ūkio | Kiti žemės ūkio paskirties žemės sklypai | Preliminarūs matavimai | Magistralinių dujotiekių ir naftotiekių (produktotiekių) apsaugos zonos (III skyrius, penktasis skirsnis) | 0,4900 | Magistralinių dujotiekių ir naftotiekių (produktotiekių) apsaugos zonos (III skyrius, penktasis skirsnis) | 0,4820 | - | 0,4820 |
| 206. | 3323/0003:0420 | 4400-0625-2911 | Alytaus r. sav., Krokialaukio sen., Daugirdai | 2005-06-23 | Žemės ūkio | Kiti žemės ūkio paskirties žemės sklypai | Preliminarūs matavimai | Magistralinių dujotiekių ir naftotiekių (produktotiekių) apsaugos zonos (III skyrius, penktasis skirsnis) | 0,5200 | Magistralinių dujotiekių ir naftotiekių (produktotiekių) apsaugos zonos (III skyrius, penktasis skirsnis) | 0,5019 | - | 0,5019 |

| eil. Nr. | Žemės sklypo kadastrinis numeris | Žemės sklypo unikalus numeris | Žemės sklypo adresas | Žemės sklypo suformavimo metai | Žemės sklypo paskirtis | Žemės sklypo naudojimo būdas | Žemės matavimų tipas | Esamos apsaugos zonos pavadinimas | Esamos apsaugos zonos plotas, ha | Planu nustatomos apsaugos zonos pavadinimas | Planu nustatomos apsaugos zonos plotas, ha | Planu nustatomos apsaugos zonos plotas, persidengiantis su kitų operatorių nustatytų apsaugos zonų plotu, ha | Įregistruotų ir Planu nustatomų apsaugos zonos bendras plotas, ha |
|----------|----------------------------------|-------------------------------|---|--------------------------------|------------------------|--|---------------------------------|---|----------------------------------|---|--|--|---|
| | | | | | | | | penktasis skirsnis) | | | | | |
| | | | | | | | | - | | Elektros tinklų apsaugos zonos (III skyrius ketvirtasis skirsnis) | 0,0019 | - | 0,0019 |
| 207. | 3323/0004/0379 | 4400-0465-8497 | Alytaus r. sav.,Krokialaukio sen.,Daugirdai | 2004-12-06 | Žemės ūkio | - | Preliminarūs matavimai | Magistralinių dujotiekių ir naftotiekių (produktotiekių) apsaugos zonos (III skyrius, penktasis skirsnis) | 0,1900 | Magistralinių dujotiekių ir naftotiekių (produktotiekių) apsaugos zonos (III skyrius, penktasis skirsnis) | 0,1856 | - | 0,1856 |
| 208. | 3323/0003/0472 | 4400-0666-2611 | Alytaus r. sav.,Krokialaukio sen.,Daugirdai | 2005-08-26 | Žemės ūkio | Kiti žemės ūkio paskirties žemės sklypai | Kadastriniai matavimai (LKS-94) | Magistralinių dujotiekių ir naftotiekių (produktotiekių) apsaugos zonos (III skyrius, penktasis skirsnis) | 0,0500 | Magistralinių dujotiekių ir naftotiekių (produktotiekių) apsaugos zonos (III skyrius, penktasis skirsnis) | 0,0546 | - | 0,0546 |
| 209. | 3323/0003/0127 | 3323-0003-0127 | Alytaus r. sav.,Krokialaukio sen.,Daugirdai | 2000-10-03 | Žemės ūkio | - | Preliminarūs matavimai | Magistralinių dujotiekių ir naftotiekių (produktotiekių) apsaugos zonos (III skyrius, penktasis skirsnis) | 0,0800 | Magistralinių dujotiekių ir naftotiekių (produktotiekių) apsaugos zonos (III skyrius, penktasis skirsnis) | 0,0812 | - | 0,0812 |
| 210. | 3323/0003/0696 | 4400-3988-2288 | Alytaus r. sav.,Krokialaukio sen.,Daugirdai | 2016-03-01 | Žemės ūkio | Kiti žemės ūkio paskirties žemės sklypai | Kadastriniai matavimai (LKS-94) | Magistralinių dujotiekių ir naftotiekių (produktotiekių) apsaugos zonos (III skyrius, penktasis skirsnis) | 0,2369 | Magistralinių dujotiekių ir naftotiekių (produktotiekių) apsaugos zonos (III skyrius, penktasis skirsnis) | 0,2369 | - | 0,2369 |
| 211. | 3323/0003/0673 | 4400-3877-3636 | Alytaus r. sav.,Krokialaukio sen.,Daugirdai | 2015-07-03 | Žemės ūkio | Kiti žemės ūkio paskirties žemės sklypai | Kadastriniai matavimai (LKS-94) | Magistralinių dujotiekių ir naftotiekių (produktotiekių) apsaugos zonos (III skyrius, penktasis skirsnis) | 0,3383 | Magistralinių dujotiekių ir naftotiekių (produktotiekių) apsaugos zonos (III skyrius, penktasis skirsnis) | 0,3387 | - | 0,3387 |
| 212. | 3323/0003/0371 | 4400-0499-0990 | Alytaus r. sav.,Krokialaukio sen.,Daugirdai | 2005-01-11 | Žemės ūkio | Kiti žemės ūkio paskirties žemės sklypai | Kadastriniai matavimai (LKS-94) | Magistralinių dujotiekių ir naftotiekių (produktotiekių) apsaugos zonos (III skyrius, penktasis skirsnis) | 0,0126 | Magistralinių dujotiekių ir naftotiekių (produktotiekių) apsaugos zonos (III skyrius, penktasis skirsnis) | 0,0126 | - | 0,0126 |
| 213. | 3323/0004/0435 | 4400-0693-0036 | Alytaus r. sav.,Krokialaukio sen.,Daugirdai | 2005-10-03 | Žemės ūkio | Kiti žemės ūkio paskirties žemės sklypai | Preliminarūs matavimai | Magistralinių dujotiekių ir naftotiekių (produktotiekių) apsaugos zonos (III skyrius, penktasis skirsnis) | 0,3500 | Magistralinių dujotiekių ir naftotiekių (produktotiekių) apsaugos zonos (III skyrius, penktasis skirsnis) | 0,3457 | - | 0,3457 |
| 214. | 3323/0004/0277 | 4400-0011-4890 | Alytaus r. sav.,Krokialaukio sen.,Daugirdai | 2003-05-19 | Žemės ūkio | - | Preliminarūs matavimai | Magistralinių dujotiekių ir naftotiekių (produktotiekių) apsaugos zonos (III skyrius, penktasis skirsnis) | 0,5200 | Magistralinių dujotiekių ir naftotiekių (produktotiekių) apsaugos zonos (III skyrius, penktasis skirsnis) | 0,5202 | - | 0,5202 |
| 215. | 3323/0004/0672 | 4400-4233-6754 | Alytaus r. sav.,Krokialaukio sen.,Daugirdai | 2017-05-24 | Žemės ūkio | Kiti žemės ūkio paskirties žemės sklypai | Kadastriniai matavimai (LKS-94) | Magistralinių dujotiekių ir naftotiekių (produktotiekių) apsaugos zonos (III skyrius, penktasis skirsnis) | 0,0311 | Magistralinių dujotiekių ir naftotiekių (produktotiekių) apsaugos zonos (III skyrius, penktasis skirsnis) | 0,0310 | - | 0,0311 |
| 216. | 3323/0003/0674 | 4400-3877-3758 | Alytaus r. sav.,Krokialaukio sen.,Daugirdai | 2015-07-03 | Žemės ūkio | Kiti žemės ūkio paskirties žemės sklypai | Kadastriniai matavimai (LKS-94) | Magistralinių dujotiekių ir naftotiekių (produktotiekių) apsaugos zonos (III skyrius, penktasis skirsnis) | 2,4128 | Magistralinių dujotiekių ir naftotiekių (produktotiekių) apsaugos zonos (III skyrius, penktasis skirsnis) | 2,4129 | - | 2,4129 |
| 217. | 3323/0003/0282 | 4400-0238-6850 | Alytaus r. sav.,Krokialaukio sen.,Daugirdai | 2004-03-10 | Žemės ūkio | Kiti žemės ūkio paskirties žemės sklypai | Kadastriniai matavimai (LKS-94) | Magistralinių dujotiekių ir naftotiekių (produktotiekių) apsaugos zonos (III skyrius, penktasis skirsnis) | 0,0100 | Magistralinių dujotiekių ir naftotiekių (produktotiekių) apsaugos zonos (III skyrius, penktasis skirsnis) | 0,0000 | - | 0,0000 |
| 218. | 3365/0002/0343 | 4400-0587-1361 | Alytaus r. sav.,Krokialaukio sen.,Jackonys | 2005-05-05 | Žemės ūkio | Kiti žemės ūkio paskirties žemės sklypai | Kadastriniai matavimai (LKS-94) | Magistralinių dujotiekių ir naftotiekių (produktotiekių) apsaugos zonos (III skyrius, penktasis skirsnis) | 0,3900 | Magistralinių dujotiekių ir naftotiekių (produktotiekių) apsaugos zonos (III skyrius, penktasis skirsnis) | 0,4102 | - | 0,4102 |
| 219. | 3365/0003/0315 | 4400-2827-5956 | Alytaus r. sav.,Krokialaukio sen.,Jackonys | 2013-12-02 | Žemės ūkio | Kiti žemės ūkio paskirties žemės sklypai | Kadastriniai matavimai (LKS-94) | Magistralinių dujotiekių ir naftotiekių (produktotiekių) apsaugos zonos (III skyrius, penktasis skirsnis) | 0,7661 | Magistralinių dujotiekių ir naftotiekių (produktotiekių) apsaugos zonos (III skyrius, penktasis skirsnis) | 0,7661 | - | 0,7661 |

| eil. Nr. | Žemės sklypo kadastrinis numeris | Žemės sklypo unikalus numeris | Žemės sklypo adresas | Žemės sklypo suformavimo metai | Žemės sklypo paskirtis | Žemės sklypo naudojimo būdas | Žemės matavimų tipas | Esamos apsaugos zonos pavadinimas | Esamos apsaugos zonos plotas, ha | Plano nustatomos apsaugos zonos plotas, ha | Plano nustatomos apsaugos zonos plotas, ha | Planu nustatomos apsaugos zonos plotas, ha | Išregistruoti ir Planu nustatomos apsaugos zonos bendras plotas, ha |
|----------|----------------------------------|-------------------------------|--|--------------------------------|------------------------|--|---------------------------------|---|----------------------------------|--|--|--|---|
| | | | | | | | | penktasis skirsnis) | | | | | |
| 220. | 3365/0003/0714 | 4400-5352-5294 | Alytaus r. sav., Krokialaukio sen., Jackonys | 2020-03-02 | Žemės ūkio | Kiti žemės ūkio paskirties žemės sklypai | Kadastriniai matavimai (LKS-94) | Magistralinių dujotiekių ir naftotiekių (produktotiekių) apsaugos zonos (III skyrius, penktasis skirsnis) | 0,0397 | 0,0401 | - | 0,0401 | 0,0401 |
| 221. | 3365/0003/0048 | 3365-0003-0048 | Alytaus r. sav., Krokialaukio sen., Jackonys | 1996-12-04 | Žemės ūkio | Kiti žemės ūkio paskirties žemės sklypai | Kadastriniai matavimai (LKS-94) | Magistralinių dujotiekių ir naftotiekių (produktotiekių) apsaugos zonos (III skyrius, penktasis skirsnis) | 0,0330 | 0,0446 | - | 0,0446 | 0,0446 |
| 222. | 3365/0002/0408 | 4400-0920-0019 | Alytaus r. sav., Krokialaukio sen., Jackonys | 2006-08-08 | Žemės ūkio | Kiti žemės ūkio paskirties žemės sklypai | Kadastriniai matavimai (LKS-94) | Magistralinių dujotiekių ir naftotiekių (produktotiekių) apsaugos zonos (III skyrius, penktasis skirsnis) | 0,1119 | 0,1116 | - | 0,1116 | 0,1116 |
| 223. | 3365/0003/0364 | 4400-0492-7364 | Alytaus r. sav., Krokialaukio sen., Jackonys | 2005-01-05 | Žemės ūkio | - | Preliminarūs matavimai | Magistralinių dujotiekių ir naftotiekių (produktotiekių) apsaugos zonos (III skyrius, penktasis skirsnis) | 1,1299 | 1,0190 | - | 1,0190 | 1,0190 |
| 224. | 3365/0003/0363 | 4400-0492-7300 | Alytaus r. sav., Krokialaukio sen., Jackonys | 2005-01-05 | Žemės ūkio | - | Preliminarūs matavimai | Magistralinių dujotiekių ir naftotiekių (produktotiekių) apsaugos zonos (III skyrius, penktasis skirsnis) | 0,1700 | 0,1689 | - | 0,1689 | 0,1689 |
| 225. | 3365/0003/0221 | 3365-0003-0221 | Alytaus r. sav., Krokialaukio sen., Jackonys | 2001-06-28 | Žemės ūkio | Kiti žemės ūkio paskirties žemės sklypai | Kadastriniai matavimai (LKS-94) | Magistralinių dujotiekių ir naftotiekių (produktotiekių) apsaugos zonos (III skyrius, penktasis skirsnis) | 0,0700 | 0,1195 | - | 0,1195 | 0,1195 |
| 226. | 3365/0003/0213 | 3365-0003-0213 | Alytaus r. sav., Krokialaukio sen., Jackonys | 2001-04-19 | Žemės ūkio | Kiti žemės ūkio paskirties žemės sklypai | Kadastriniai matavimai (LKS-94) | Magistralinių dujotiekių ir naftotiekių (produktotiekių) apsaugos zonos (III skyrius, penktasis skirsnis) | 0,0453 | 0,0452 | - | 0,0452 | 0,0453 |
| 227. | 3365/0003/0369 | 4400-0500-2055 | Alytaus r. sav., Krokialaukio sen., Jackonys | 2005-01-12 | Žemės ūkio | Kiti žemės ūkio paskirties žemės sklypai | Kadastriniai matavimai (LKS-94) | Magistralinių dujotiekių ir naftotiekių (produktotiekių) apsaugos zonos (III skyrius, penktasis skirsnis) | 0,2500 | 0,3572 | - | 0,3572 | 0,3572 |
| 228. | 3365/0003/0713 | 4400-5383-8372 | Alytaus r. sav., Krokialaukio sen., Jackonys | 2020-03-02 | Žemės ūkio | Kiti žemės ūkio paskirties žemės sklypai | Kadastriniai matavimai (LKS-94) | Magistralinių dujotiekių ir naftotiekių (produktotiekių) apsaugos zonos (III skyrius, penktasis skirsnis) | 0,2720 | 0,2769 | - | 0,2769 | 0,2769 |
| 229. | 3365/0003/0018 | 3365-0003-0018 | Alytaus r. sav., Krokialaukio sen., Jackonys | 1995-03-13 | Žemės ūkio | - | Preliminarūs matavimai | Magistralinių dujotiekių ir naftotiekių (produktotiekių) apsaugos zonos (III skyrius, penktasis skirsnis) | 1,7500 | 1,7251 | - | 1,7251 | 1,7251 |
| 230. | 3365/0003/0223 | 3365-0003-0223 | Alytaus r. sav., Krokialaukio sen., Jackonys | 2001-06-28 | Žemės ūkio | - | Preliminarūs matavimai | Magistralinių dujotiekių ir naftotiekių (produktotiekių) apsaugos zonos (III skyrius, penktasis skirsnis) | 0,4099 | 0,4141 | - | 0,4141 | 0,4141 |
| 231. | 3365/0003/0528 | 4400-0908-4620 | Alytaus r. sav., Krokialaukio sen., Jackonys | 2006-07-21 | Žemės ūkio | Kiti žemės ūkio paskirties žemės sklypai | Preliminarūs matavimai | Magistralinių dujotiekių ir naftotiekių (produktotiekių) apsaugos zonos (III skyrius, penktasis skirsnis) | 0,8100 | 0,8066 | - | 0,8066 | 0,8066 |
| 232. | 3365/0002/0096 | 3365-0002-0096 | Alytaus r. sav., Krokialaukio sen., Jackonys | 1998-06-15 | Žemės ūkio | Kiti žemės ūkio paskirties žemės sklypai | Kadastriniai matavimai (LKS-94) | Magistralinių dujotiekių ir naftotiekių (produktotiekių) apsaugos zonos (III skyrius, penktasis skirsnis) | 0,0100 | 0,0023 | - | 0,0023 | 0,0023 |

| eil. Nr. | Žemės sklypo kadastrinis numeris | Žemės sklypo unikalus numeris | Žemės sklypo adresas | Žemės sklypo suformavimo metai | Žemės sklypo paskirtis | Žemės sklypo naudojimo būdas | Žemės matavimų tipas | Esamos apsaugos zonos pavadinimas | Esamos apsaugos zonos plotas, ha | Plano nustatomos apsaugos zonos plotas, ha | Plano nustatomos apsaugos zonos plotas, persidengiantis su kitų operatorių nustatytų apsaugos zonų plotu, ha | Iregistruotų ir Planu nustatomų apsaugos zonų bendras plotas, ha |
|----------|----------------------------------|-------------------------------|--|--------------------------------|------------------------|--|---------------------------------|---|----------------------------------|--|--|--|
| 233. | 3365/0003:0617 | 4400-2859-0185 | Alytaus r. sav., Krokialaukio sen., Jaekonyš | 2014-01-09 | Žemės ūkio | Kiti žemės ūkio paskirties žemės sklypai | Kadastriniai matavimai (LKS-94) | Magistralinių dujotiekių ir naftotiekių (produktotiekių) apsaugos zonos (III skyrius, penktasis skirsnis) | 0,1484 | 0,1484 | - | 0,1484 |
| 234. | 3365/0002:0373 | 4400-0666-0242 | Alytaus r. sav., Krokialaukio sen., Jaekonyš | 2005-08-25 | Žemės ūkio | Kiti žemės ūkio paskirties žemės sklypai | Preliminarūs matavimai | Magistralinių dujotiekių ir naftotiekių (produktotiekių) apsaugos zonos (III skyrius, penktasis skirsnis) | 0,1900 | 0,1854 | - | 0,1854 |
| 235. | 3365/0003:0473 | 4400-0668-1218 | Alytaus r. sav., Krokialaukio sen., Jaekonyš | 2005-08-30 | Žemės ūkio | Kiti žemės ūkio paskirties žemės sklypai | Kadastriniai matavimai (LKS-94) | Magistralinių dujotiekių ir naftotiekių (produktotiekių) apsaugos zonos (III skyrius, penktasis skirsnis) | 0,8315 | 0,8320 | - | 0,8320 |
| 236. | 3365/0002:0215 | 3365-0002-0215 | Alytaus r. sav., Krokialaukio sen., Jaekonyš | 2000-08-03 | Žemės ūkio | Kiti žemės ūkio paskirties žemės sklypai | Kadastriniai matavimai (LKS-94) | Magistralinių dujotiekių ir naftotiekių (produktotiekių) apsaugos zonos (III skyrius, penktasis skirsnis) | 3,1200 | 3,0893 | - | 3,0893 |
| 237. | 3365/0002:0033 | 3365-0002-0033 | Alytaus r. sav., Krokialaukio sen., Kalesninkai, Vytauto g. 62 | 1992-10-28 | Žemės ūkio | Kiti žemės ūkio paskirties žemės sklypai | Kadastriniai matavimai (LKS-94) | Magistralinių dujotiekių ir naftotiekių (produktotiekių) apsaugos zonos (III skyrius, penktasis skirsnis) | 0,0151 | 0,0160 | - | 0,0160 |
| 238. | 3365/0002:0036 | 3365-0002-0036 | Alytaus r. sav., Krokialaukio sen., Kalesninkai, Vytauto g. 64 | 1993-12-20 | Žemės ūkio | - | Preliminarūs matavimai | Magistralinių dujotiekių ir naftotiekių (produktotiekių) apsaugos zonos (III skyrius, penktasis skirsnis) | 1,9000 | 1,8885 | - | 1,8885 |
| 239. | 3365/0002:0184 | 3365-0002-0184 | Alytaus r. sav., Krokialaukio sen., Kirmėliškės | 1999-09-28 | Žemės ūkio | Kiti žemės ūkio paskirties žemės sklypai | Kadastriniai matavimai (LKS-94) | Magistralinių dujotiekių ir naftotiekių (produktotiekių) apsaugos zonos (III skyrius, penktasis skirsnis) | 0,3500 | 0,2285 | - | 0,2285 |
| 240. | 3323/0002:0293 | 4400-0282-8422 | Alytaus r. sav., Krokialaukio sen., Mastalieriai | 2004-04-27 | Žemės ūkio | - | Preliminarūs matavimai | Magistralinių dujotiekių ir naftotiekių (produktotiekių) apsaugos zonos (III skyrius, penktasis skirsnis) | 0,0700 | 0,0691 | - | 0,0691 |
| 241. | 3323/0002:0489 | 4400-3330-5258 | Alytaus r. sav., Krokialaukio sen., Mastalieriai | 2015-06-09 | Žemės ūkio | Kiti žemės ūkio paskirties žemės sklypai | Kadastriniai matavimai (LKS-94) | Magistralinių dujotiekių ir naftotiekių (produktotiekių) apsaugos zonos (III skyrius, penktasis skirsnis) | 0,0157 | 0,0158 | - | 0,0158 |
| 242. | 3323/0002:0296 | 4400-0282-8544 | Alytaus r. sav., Krokialaukio sen., Mastalieriai | 2004-04-27 | Žemės ūkio | - | Preliminarūs matavimai | Magistralinių dujotiekių ir naftotiekių (produktotiekių) apsaugos zonos (III skyrius, penktasis skirsnis) | 0,3500 | 0,3655 | - | 0,3655 |
| 243. | 3323/0002:0301 | 4400-0328-4277 | Alytaus r. sav., Krokialaukio sen., Mastalieriai | 2004-06-16 | Žemės ūkio | - | Preliminarūs matavimai | Magistralinių dujotiekių ir naftotiekių (produktotiekių) apsaugos zonos (III skyrius, penktasis skirsnis) | 0,2800 | 0,2838 | - | 0,2838 |
| 244. | 3323/0002:0452 | 4400-1660-7802 | Alytaus r. sav., Krokialaukio sen., Mastalieriai | 2008-09-17 | Mišku ūkio | Ūkinų miškų sklypai | Kadastriniai matavimai (LKS-94) | Magistralinių dujotiekių ir naftotiekių (produktotiekių) apsaugos zonos (III skyrius, penktasis skirsnis) | 0,1000 | 0,0809 | - | 0,0809 |
| 245. | 3323/0002:0402 | 4400-0831-6432 | Alytaus r. sav., Krokialaukio sen., Mastalieriai | 2006-04-06 | Žemės ūkio | Kiti žemės ūkio paskirties žemės sklypai | Preliminarūs matavimai | Magistralinių dujotiekių ir naftotiekių (produktotiekių) apsaugos zonos (III skyrius, penktasis skirsnis) | 0,0300 | 0,0284 | - | 0,0284 |
| 246. | 3323/0002:0274 | 4400-0216-1626 | Alytaus r. sav., Krokialaukio sen., Mastalieriai | 2004-02-17 | Žemės ūkio | - | Preliminarūs matavimai | Magistralinių dujotiekių ir naftotiekių (produktotiekių) apsaugos zonos (III skyrius, penktasis skirsnis) | 0,5300 | 0,5275 | - | 0,5275 |

| eil. Nr. | Žemės sklypo kadastrinis numeris | Žemės sklypo unikalus numeris | Žemės sklypo adresas | Žemės sklypo suformavimo metai | Žemės sklypo paskirtis | Žemės sklypo naudojimo būdas | Žemės matavimų tipas | Esamos apsaugos zonos pavadinimas | Esamos apsaugos zonos plotas, ha | Plano nustatomos apsaugos zonos pavadinimas | Plano nustatomos apsaugos zonos plotas, ha | Plano nustatomos apsaugos zonos plotas, persidengiantis su kitų operatorių nustatytų apsaugos zonų plotu, ha | Įregistruotų ir Planu nustatomų apsaugos zonos bendras plotas, ha |
|----------|----------------------------------|-------------------------------|--|--------------------------------|------------------------|--|---------------------------------|---|----------------------------------|---|--|--|---|
| 247. | 3323/0002/0191 | 3323-0002-0191 | Alytaus r. sav., Krokialaukio sen., Maštalleriai | 2002-07-22 | Žemės ūkio | Kiti žemės ūkio paskirties žemės sklypai | Kadastriniai matavimai (LKS-94) | Magistralinių dujotiekių ir naftotiekių (produktotiekių) apsaugos zonos (III skyrius, penktasis skirsnis) | 0,1062 | Magistralinių dujotiekių ir naftotiekių (produktotiekių) apsaugos zonos (III skyrius, penktasis skirsnis) | 0,1063 | - | 0,1063 |
| 248. | 3323/0002/0241 | 4400-0066-2400 | Alytaus r. sav., Krokialaukio sen., Maštalleriai | 2003-08-14 | Žemės ūkio | Kiti žemės ūkio paskirties žemės sklypai | Kadastriniai matavimai (LKS-94) | Magistralinių dujotiekių ir naftotiekių (produktotiekių) apsaugos zonos (III skyrius, penktasis skirsnis) | 0,2864 | Magistralinių dujotiekių ir naftotiekių (produktotiekių) apsaugos zonos (III skyrius, penktasis skirsnis) | 0,2865 | - | 0,2865 |
| 249. | 3323/0002/0440 | 4400-0942-3016 | Alytaus r. sav., Krokialaukio sen., Maštalleriai | 2006-09-15 | Žemės ūkio | Kiti žemės ūkio paskirties žemės sklypai | Preliminarūs matavimai | Magistralinių dujotiekių ir naftotiekių (produktotiekių) apsaugos zonos (III skyrius, penktasis skirsnis) | 0,1000 | Magistralinių dujotiekių ir naftotiekių (produktotiekių) apsaugos zonos (III skyrius, penktasis skirsnis) | 0,0976 | - | 0,0976 |
| 250. | 3323/0002/0437 | 4400-0941-9214 | Alytaus r. sav., Krokialaukio sen., Maštalleriai | 2006-09-14 | Žemės ūkio | Kiti žemės ūkio paskirties žemės sklypai | Preliminarūs matavimai | Magistralinių dujotiekių ir naftotiekių (produktotiekių) apsaugos zonos (III skyrius, penktasis skirsnis) | 0,0500 | Magistralinių dujotiekių ir naftotiekių (produktotiekių) apsaugos zonos (III skyrius, penktasis skirsnis) | 0,0607 | - | 0,0607 |
| 251. | 3323/0002/0251 | 4400-0070-9264 | Alytaus r. sav., Krokialaukio sen., Maštalleriai | 2003-08-22 | Žemės ūkio | - | Preliminarūs matavimai | Magistralinių dujotiekių ir naftotiekių (produktotiekių) apsaugos zonos (III skyrius, penktasis skirsnis) | 0,0600 | Magistralinių dujotiekių ir naftotiekių (produktotiekių) apsaugos zonos (III skyrius, penktasis skirsnis) | 0,0598 | - | 0,0598 |
| 252. | 3323/0002/0352 | 4400-0500-9225 | Alytaus r. sav., Krokialaukio sen., Maštalleriai | 2005-01-12 | Žemės ūkio | - | Preliminarūs matavimai | Magistralinių dujotiekių ir naftotiekių (produktotiekių) apsaugos zonos (III skyrius, penktasis skirsnis) | 0,1600 | Magistralinių dujotiekių ir naftotiekių (produktotiekių) apsaugos zonos (III skyrius, penktasis skirsnis) | 0,1603 | - | 0,1603 |
| 253. | 3323/0002/0193 | 3323-0002-0193 | Alytaus r. sav., Krokialaukio sen., Maštalleriai | 2002-09-19 | Žemės ūkio | - | Preliminarūs matavimai | Magistralinių dujotiekių ir naftotiekių (produktotiekių) apsaugos zonos (III skyrius, penktasis skirsnis) | 0,0100 | Magistralinių dujotiekių ir naftotiekių (produktotiekių) apsaugos zonos (III skyrius, penktasis skirsnis) | 0,0036 | - | 0,0036 |
| 254. | 3323/0002/0204 | 3323-0002-0204 | Alytaus r. sav., Krokialaukio sen., Maštalleriai | 2003-01-16 | Žemės ūkio | - | Preliminarūs matavimai | Magistralinių dujotiekių ir naftotiekių (produktotiekių) apsaugos zonos (III skyrius, penktasis skirsnis) | 0,0800 | Magistralinių dujotiekių ir naftotiekių (produktotiekių) apsaugos zonos (III skyrius, penktasis skirsnis) | 0,0884 | - | 0,0884 |
| 255. | 3323/0002/0290 | 4400-0279-9764 | Alytaus r. sav., Krokialaukio sen., Maštalleriai | 2004-04-23 | Žemės ūkio | - | Preliminarūs matavimai | Magistralinių dujotiekių ir naftotiekių (produktotiekių) apsaugos zonos (III skyrius, penktasis skirsnis) | 0,3100 | Magistralinių dujotiekių ir naftotiekių (produktotiekių) apsaugos zonos (III skyrius, penktasis skirsnis) | 0,3104 | - | 0,3104 |
| 256. | 3323/0002/0433 | 4400-0941-6933 | Alytaus r. sav., Krokialaukio sen., Maštalleriai | 2006-09-14 | Žemės ūkio | Kiti žemės ūkio paskirties žemės sklypai | Kadastriniai matavimai (LKS-94) | Magistralinių dujotiekių ir naftotiekių (produktotiekių) apsaugos zonos (III skyrius, penktasis skirsnis) | 0,0900 | Magistralinių dujotiekių ir naftotiekių (produktotiekių) apsaugos zonos (III skyrius, penktasis skirsnis) | 0,0882 | - | 0,0882 |
| 257. | 3323/0002/0510 | 4400-4353-2461 | Alytaus r. sav., Krokialaukio sen., Maštalleriai | 2017-01-24 | Žemės ūkio | Kiti žemės ūkio paskirties žemės sklypai | Kadastriniai matavimai (LKS-94) | Magistralinių dujotiekių ir naftotiekių (produktotiekių) apsaugos zonos (III skyrius, penktasis skirsnis) | 0,0844 | Magistralinių dujotiekių ir naftotiekių (produktotiekių) apsaugos zonos (III skyrius, penktasis skirsnis) | 0,0843 | - | 0,0844 |
| 258. | 3323/0002/0302 | 4400-0331-0910 | Alytaus r. sav., Krokialaukio sen., Maštalleriai | 2004-06-17 | Žemės ūkio | - | Preliminarūs matavimai | Magistralinių dujotiekių ir naftotiekių (produktotiekių) apsaugos zonos (III skyrius, penktasis skirsnis) | 0,1600 | Magistralinių dujotiekių ir naftotiekių (produktotiekių) apsaugos zonos (III skyrius, penktasis skirsnis) | 0,1646 | - | 0,1646 |
| 259. | 3323/0002/0279 | 4400-0234-1857 | Alytaus r. sav., Krokialaukio sen., Maštalleriai | 2004-03-06 | Žemės ūkio | Kiti žemės ūkio paskirties žemės sklypai | Kadastriniai matavimai (LKS-94) | Magistralinių dujotiekių ir naftotiekių (produktotiekių) apsaugos zonos (III skyrius, penktasis skirsnis) | 0,0300 | Magistralinių dujotiekių ir naftotiekių (produktotiekių) apsaugos zonos (III skyrius, penktasis skirsnis) | 0,0271 | - | 0,0271 |
| 260. | 3323/0002/0202 | 3323-0002-0202 | Alytaus r. sav., Krokialaukio sen., Maštalleriai | 2003-01-16 | Žemės ūkio | - | Preliminarūs matavimai | Magistralinių dujotiekių ir naftotiekių (produktotiekių) apsaugos zonos (III skyrius, penktasis skirsnis) | 0,0500 | Magistralinių dujotiekių ir naftotiekių (produktotiekių) apsaugos zonos (III skyrius, penktasis skirsnis) | 0,0528 | - | 0,0528 |

| eil. Nr. | Žemės sklypo kadastrinis numeris | Žemės sklypo unikalus numeris | Žemės sklypo adresas | Žemės sklypo suformavimo metai | Žemės sklypo paskirtis | Žemės sklypo naudojimo būdas | Žemės sklypo matavimų tipas | Esamos apsaugos zonos pavadinimas | Esamos apsaugos zonos plotas, ha | Plano nustatomos apsaugos zonos plotas, ha | Plano nustatomos apsaugos zonos plotas, ha | Planu nustatomos apsaugos zonos plotas, ha | Įregistruotų ir Planu nustatomų apsaugos zonų bendras plotas, ha |
|----------|----------------------------------|-------------------------------|--|--------------------------------|------------------------|--|---------------------------------|---|----------------------------------|--|--|--|--|
| 261. | 3323/0002/0344 | 4400-0486-7176 | Alytaus r. sav., Krokialaukio sen., Maštalieriai | 2004-12-29 | Žemės ūkio | - | Kadastriniai matavimai (LKS-94) | Magistralinių dujotiekių ir naftotiekių (produktotiekių) apsaugos zonos (III skyrius, penktasis skirsnis) | 0,0100 | 0,0083 | - | 0,0083 | 0,0083 |
| 262. | 3323/0002/0194 | 3323-0002-0194 | Alytaus r. sav., Krokialaukio sen., Maštalieriai | 2002-09-19 | Žemės ūkio | - | Preliminarūs matavimai | Magistralinių dujotiekių ir naftotiekių (produktotiekių) apsaugos zonos (III skyrius, penktasis skirsnis) | 0,1800 | 0,1770 | - | 0,1770 | 0,1770 |
| 263. | 3323/0002/0435 | 4400-0941-9070 | Alytaus r. sav., Krokialaukio sen., Maštalieriai | 2006-09-14 | Žemės ūkio | Kiti žemės ūkio paskirties žemės sklypai | Preliminarūs matavimai | Magistralinių dujotiekių ir naftotiekių (produktotiekių) apsaugos zonos (III skyrius, penktasis skirsnis) | 0,4500 | 0,4251 | - | 0,4251 | 0,4251 |
| 264. | 3323/0002/0212 | 4400-0004-1592 | Alytaus r. sav., Krokialaukio sen., Maštalieriai | 2003-04-29 | Žemės ūkio | - | Preliminarūs matavimai | Magistralinių dujotiekių ir naftotiekių (produktotiekių) apsaugos zonos (III skyrius, penktasis skirsnis) | 0,1100 | 0,1083 | - | 0,1083 | 0,1083 |
| 265. | 3323/0002/0211 | 4400-0004-1481 | Alytaus r. sav., Krokialaukio sen., Maštalieriai | 2003-04-29 | Žemės ūkio | - | Preliminarūs matavimai | Magistralinių dujotiekių ir naftotiekių (produktotiekių) apsaugos zonos (III skyrius, penktasis skirsnis) | 0,3100 | 0,3018 | - | 0,3018 | 0,3018 |
| 266. | 3323/0002/0299 | 4400-0330-1211 | Alytaus r. sav., Krokialaukio sen., Maštalieriai | 2004-06-16 | Žemės ūkio | - | Preliminarūs matavimai | Magistralinių dujotiekių ir naftotiekių (produktotiekių) apsaugos zonos (III skyrius, penktasis skirsnis) | 0,4300 | 0,4316 | - | 0,4316 | 0,4316 |
| 267. | 3323/0002/0272 | 4400-0214-4290 | Alytaus r. sav., Krokialaukio sen., Maštalieriai | 2004-02-14 | Žemės ūkio | Kiti žemės ūkio paskirties žemės sklypai | Kadastriniai matavimai (LKS-94) | Magistralinių dujotiekių ir naftotiekių (produktotiekių) apsaugos zonos (III skyrius, penktasis skirsnis) | 0,0022 | 0,0022 | - | 0,0022 | 0,0022 |
| 268. | 3323/0002/0479 | 4400-3808-1580 | Alytaus r. sav., Krokialaukio sen., Maštalieriai | 2015-05-06 | Žemės ūkio | Kiti žemės ūkio paskirties žemės sklypai | Kadastriniai matavimai (LKS-94) | Magistralinių dujotiekių ir naftotiekių (produktotiekių) apsaugos zonos (III skyrius, penktasis skirsnis) | 0,0282 | 0,0282 | - | 0,0282 | 0,0282 |
| 269. | 3323/0002/0416 | 4400-0907-4068 | Alytaus r. sav., Krokialaukio sen., Maštalieriai | 2006-07-20 | Žemės ūkio | Kiti žemės ūkio paskirties žemės sklypai | Preliminarūs matavimai | Magistralinių dujotiekių ir naftotiekių (produktotiekių) apsaugos zonos (III skyrius, penktasis skirsnis) | 0,0500 | 0,0501 | - | 0,0501 | 0,0501 |
| 270. | 3323/0002/0350 | 4400-0500-6288 | Alytaus r. sav., Krokialaukio sen., Maštalieriai | 2005-01-12 | Žemės ūkio | - | Preliminarūs matavimai | Magistralinių dujotiekių ir naftotiekių (produktotiekių) apsaugos zonos (III skyrius, penktasis skirsnis) | 0,1200 | 0,1308 | - | 0,1308 | 0,1308 |
| 271. | 3323/0002/0181 | 3323-0002-0181 | Alytaus r. sav., Krokialaukio sen., Maštalieriai | 2002-05-23 | Žemės ūkio | - | Preliminarūs matavimai | Magistralinių dujotiekių ir naftotiekių (produktotiekių) apsaugos zonos (III skyrius, penktasis skirsnis) | 0,0400 | 0,0357 | - | 0,0357 | 0,0357 |
| 272. | 3323/0002/0348 | 4400-0500-5447 | Alytaus r. sav., Krokialaukio sen., Maštalieriai | 2005-01-12 | Žemės ūkio | - | Preliminarūs matavimai | Magistralinių dujotiekių ir naftotiekių (produktotiekių) apsaugos zonos (III skyrius, penktasis skirsnis) | 0,0400 | 0,0433 | - | 0,0433 | 0,0433 |
| 273. | 3323/0002/0249 | 4400-0070-9042 | Alytaus r. sav., Krokialaukio sen., Maštalieriai | 2003-08-22 | Žemės ūkio | Kiti žemės ūkio paskirties žemės sklypai | Kadastriniai matavimai (LKS-94) | Magistralinių dujotiekių ir naftotiekių (produktotiekių) apsaugos zonos (III skyrius, penktasis skirsnis) | 0,0354 | 0,0356 | - | 0,0356 | 0,0356 |
| 274. | 3323/0002/0349 | 4400-0500-6244 | Alytaus r. sav., Krokialaukio sen., Maštalieriai | 2005-01-12 | Žemės ūkio | - | Preliminarūs matavimai | Magistralinių dujotiekių ir naftotiekių (produktotiekių) apsaugos zonos (III skyrius, penktasis skirsnis) | 0,1400 | 0,1353 | - | 0,1353 | 0,1353 |

| eil. Nr. | Žemės sklypo kadastrinis numeris | Žemės sklypo unikalus numeris | Žemės sklypo adresas | Žemės sklypo suformavimo metai | Žemės sklypo paskirtis | Žemės sklypo naudojimo būdas | Žemės sklypo matavimų tipas | Esamos apsaugos zonos pavadinimas | Esamos apsaugos zonos plotas, ha | Plano nustatomos apsaugos zonos pavadinimas | Plano nustatomos apsaugos zonos plotas, ha | Plano nustatomos apsaugos zonos plotas, persidengiantis su kitų operatorių nustatytų apsaugos zonų plotu, ha | Įregistruotų ir Planu nustatomų apsaugos zonos bendras plotas, ha |
|----------|----------------------------------|-------------------------------|--|--------------------------------|------------------------|--|---------------------------------|---|----------------------------------|---|--|--|---|
| 275. | 3323/0002/0521 | 4400-5118-3114 | Alytaus r. sav., Krokialaukio sen., Maštalieriai | 2019-03-28 | Žemės ūkio | Kiti žemės ūkio paskirties žemės sklypai | Kadastriniai matavimai (LKS-94) | Magistralinių dujotiekių ir naftotiekių (produktotiekių) apsaugos zonos (III skyrius, penktasis skirsnis) | 0,0578 | Magistralinių dujotiekių ir naftotiekių (produktotiekių) apsaugos zonos (III skyrius, penktasis skirsnis) | 0,0578 | - | 0,0578 |
| 276. | 3323/0002/0362 | 4400-0576-0594 | Alytaus r. sav., Krokialaukio sen., Maštalieriai | 2005-04-22 | Žemės ūkio | - | Preliminarūs matavimai | Magistralinių dujotiekių ir naftotiekių (produktotiekių) apsaugos zonos (III skyrius, penktasis skirsnis) | 0,0500 | Magistralinių dujotiekių ir naftotiekių (produktotiekių) apsaugos zonos (III skyrius, penktasis skirsnis) | 0,0285 | - | 0,0285 |
| 277. | 3323/0002/0250 | 4400-0070-9164 | Alytaus r. sav., Krokialaukio sen., Maštalieriai | 2003-08-22 | Žemės ūkio | - | Preliminarūs matavimai | Magistralinių dujotiekių ir naftotiekių (produktotiekių) apsaugos zonos (III skyrius, penktasis skirsnis) | 0,0900 | Magistralinių dujotiekių ir naftotiekių (produktotiekių) apsaugos zonos (III skyrius, penktasis skirsnis) | 0,0868 | - | 0,0868 |
| 278. | 3323/0002/0294 | 4400-0282-8455 | Alytaus r. sav., Krokialaukio sen., Maštalieriai | 2004-04-27 | Žemės ūkio | - | Preliminarūs matavimai | Magistralinių dujotiekių ir naftotiekių (produktotiekių) apsaugos zonos (III skyrius, penktasis skirsnis) | 0,0500 | Magistralinių dujotiekių ir naftotiekių (produktotiekių) apsaugos zonos (III skyrius, penktasis skirsnis) | 0,0484 | - | 0,0484 |
| 279. | 3323/0002/0387 | 4400-0669-8606 | Alytaus r. sav., Krokialaukio sen., Maštalieriai | 2005-09-01 | Žemės ūkio | Kiti žemės ūkio paskirties žemės sklypai | Preliminarūs matavimai | Magistralinių dujotiekių ir naftotiekių (produktotiekių) apsaugos zonos (III skyrius, penktasis skirsnis) | 0,0500 | Magistralinių dujotiekių ir naftotiekių (produktotiekių) apsaugos zonos (III skyrius, penktasis skirsnis) | 0,0487 | - | 0,0487 |
| 280. | 3323/0002/0363 | 4400-0576-0607 | Alytaus r. sav., Krokialaukio sen., Maštalieriai | 2005-04-22 | Žemės ūkio | - | Preliminarūs matavimai | Magistralinių dujotiekių ir naftotiekių (produktotiekių) apsaugos zonos (III skyrius, penktasis skirsnis) | 0,1000 | Magistralinių dujotiekių ir naftotiekių (produktotiekių) apsaugos zonos (III skyrius, penktasis skirsnis) | 0,1034 | - | 0,1034 |
| 281. | 3323/0002/0383 | 4400-0666-6077 | Alytaus r. sav., Krokialaukio sen., Maštalieriai | 2005-08-26 | Žemės ūkio | Kiti žemės ūkio paskirties žemės sklypai | Preliminarūs matavimai | Magistralinių dujotiekių ir naftotiekių (produktotiekių) apsaugos zonos (III skyrius, penktasis skirsnis) | 0,0400 | Magistralinių dujotiekių ir naftotiekių (produktotiekių) apsaugos zonos (III skyrius, penktasis skirsnis) | 0,0387 | - | 0,0387 |
| 282. | 3323/0002/0480 | 4400-3801-4787 | Alytaus r. sav., Krokialaukio sen., Maštalieriai | 2015-05-06 | Žemės ūkio | Kiti žemės ūkio paskirties žemės sklypai | Kadastriniai matavimai (LKS-94) | Magistralinių dujotiekių ir naftotiekių (produktotiekių) apsaugos zonos (III skyrius, penktasis skirsnis) | 0,0658 | Magistralinių dujotiekių ir naftotiekių (produktotiekių) apsaugos zonos (III skyrius, penktasis skirsnis) | 0,0658 | - | 0,0658 |
| 283. | 3323/0002/0313 | 4400-0373-7986 | Alytaus r. sav., Krokialaukio sen., Maštalieriai | 2004-08-13 | Žemės ūkio | - | Preliminarūs matavimai | Magistralinių dujotiekių ir naftotiekių (produktotiekių) apsaugos zonos (III skyrius, penktasis skirsnis) | 0,1200 | Magistralinių dujotiekių ir naftotiekių (produktotiekių) apsaugos zonos (III skyrius, penktasis skirsnis) | 0,1229 | - | 0,1229 |
| 284. | 3323/0002/0273 | 4400-0214-4325 | Alytaus r. sav., Krokialaukio sen., Maštalieriai | 2004-02-14 | Žemės ūkio | - | Preliminarūs matavimai | Magistralinių dujotiekių ir naftotiekių (produktotiekių) apsaugos zonos (III skyrius, penktasis skirsnis) | 0,0500 | Magistralinių dujotiekių ir naftotiekių (produktotiekių) apsaugos zonos (III skyrius, penktasis skirsnis) | 0,0468 | - | 0,0468 |
| 285. | 3323/0002/0509 | 4400-4353-2494 | Alytaus r. sav., Krokialaukio sen., Maštalieriai | 2017-01-13 | Žemės ūkio | Kiti žemės ūkio paskirties žemės sklypai | Kadastriniai matavimai (LKS-94) | Magistralinių dujotiekių ir naftotiekių (produktotiekių) apsaugos zonos (III skyrius, penktasis skirsnis) | 0,0230 | Magistralinių dujotiekių ir naftotiekių (produktotiekių) apsaugos zonos (III skyrius, penktasis skirsnis) | 0,0231 | - | 0,0231 |
| 286. | 3323/0002/0427 | 4400-0920-8019 | Alytaus r. sav., Krokialaukio sen., Maštalieriai | 2006-08-09 | Žemės ūkio | Kiti žemės ūkio paskirties žemės sklypai | Preliminarūs matavimai | Magistralinių dujotiekių ir naftotiekių (produktotiekių) apsaugos zonos (III skyrius, penktasis skirsnis) | 0,2000 | Magistralinių dujotiekių ir naftotiekių (produktotiekių) apsaugos zonos (III skyrius, penktasis skirsnis) | 0,2101 | - | 0,2101 |
| 287. | 3323/0002/0434 | 4400-0941-6955 | Alytaus r. sav., Krokialaukio sen., Maštalieriai | 2006-09-14 | Žemės ūkio | Kiti žemės ūkio paskirties žemės sklypai | Kadastriniai matavimai (LKS-94) | Magistralinių dujotiekių ir naftotiekių (produktotiekių) apsaugos zonos (III skyrius, penktasis skirsnis) | 0,2200 | Magistralinių dujotiekių ir naftotiekių (produktotiekių) apsaugos zonos (III skyrius, penktasis skirsnis) | 0,2186 | - | 0,2186 |
| 288. | 3323/0002/0431 | 4400-0941-6699 | Alytaus r. sav., Krokialaukio sen., Maštalieriai | 2006-09-14 | Žemės ūkio | Kiti žemės ūkio paskirties žemės sklypai | Preliminarūs matavimai | Magistralinių dujotiekių ir naftotiekių (produktotiekių) apsaugos zonos (III skyrius, penktasis skirsnis) | 0,0500 | Magistralinių dujotiekių ir naftotiekių (produktotiekių) apsaugos zonos (III skyrius, penktasis skirsnis) | 0,0413 | - | 0,0413 |

| eil. Nr. | Žemės sklypo kadastrinis numeris | Žemės sklypo unikalus numeris | Žemės sklypo adresas | Žemės sklypo suformavimo metai | Žemės sklypo paskirtis | Žemės sklypo naudojimo būdas | Žemės matavimų tipas | Esamos apsaugos zonos pavadinimas | Esamos apsaugos zonos plotas, ha | Plano nustatomos apsaugos zonos pavadinimas | Plano nustatomos apsaugos zonos plotas, ha | Plano nustatomos apsaugos zonos plotas, persidengiantis su kitų operatorių nustatytų apsaugos zonų plotu, ha | Įregistruotų ir Planu nustatomų apsaugos zonų bendras plotas, ha |
|----------|----------------------------------|-------------------------------|---|--------------------------------|------------------------|--|---------------------------------|---|----------------------------------|---|--|--|--|
| 289. | 3323/0002/0192 | 3323-0002-0192 | Alytaus r. sav., Krokialaukio sen., Maštalieriai | 2002-07-22 | Žemės ūkio | Kiti žemės ūkio paskirties žemės sklypai | Kadastriniai matavimai (LKS-94) | Magistralinių dujotiekių ir naftotiekių (produktotiekių) apsaugos zonos (III skyrius, penktasis skirsnis) | 0,1761 | Magistralinių dujotiekių ir naftotiekių (produktotiekių) apsaugos zonos (III skyrius, penktasis skirsnis) | 0,1761 | - | 0,1761 |
| 290. | 3323/0002/0342 | 4400-0485-9452 | Alytaus r. sav., Krokialaukio sen., Maštalieriai | 2004-12-28 | Žemės ūkio | - | Preliminarūs matavimai | Magistralinių dujotiekių ir naftotiekių (produktotiekių) apsaugos zonos (III skyrius, penktasis skirsnis) | 0,0400 | Magistralinių dujotiekių ir naftotiekių (produktotiekių) apsaugos zonos (III skyrius, penktasis skirsnis) | 0,0372 | - | 0,0372 |
| 291. | 3323/0002/0180 | 3323-0002-0180 | Alytaus r. sav., Krokialaukio sen., Maštalieriai | 2002-05-23 | Žemės ūkio | - | Preliminarūs matavimai | Magistralinių dujotiekių ir naftotiekių (produktotiekių) apsaugos zonos (III skyrius, penktasis skirsnis) | 0,0500 | Magistralinių dujotiekių ir naftotiekių (produktotiekių) apsaugos zonos (III skyrius, penktasis skirsnis) | 0,0479 | - | 0,0479 |
| 292. | 3323/0002/0373 | 4400-0647-0888 | Alytaus r. sav., Krokialaukio sen., Maštalieriai | 2005-07-27 | Žemės ūkio | Kiti žemės ūkio paskirties žemės sklypai | Preliminarūs matavimai | Magistralinių dujotiekių ir naftotiekių (produktotiekių) apsaugos zonos (III skyrius, penktasis skirsnis) | 0,0700 | Magistralinių dujotiekių ir naftotiekių (produktotiekių) apsaugos zonos (III skyrius, penktasis skirsnis) | 0,0617 | - | 0,0617 |
| 293. | 3323/0002/0496 | 4400-4067-4031 | Alytaus r. sav., Krokialaukio sen., Maštalieriai | 2016-01-11 | Žemės ūkio | Kiti žemės ūkio paskirties žemės sklypai | Kadastriniai matavimai (LKS-94) | Magistralinių dujotiekių ir naftotiekių (produktotiekių) apsaugos zonos (III skyrius, penktasis skirsnis) | 0,0743 | Magistralinių dujotiekių ir naftotiekių (produktotiekių) apsaugos zonos (III skyrius, penktasis skirsnis) | 0,0743 | - | 0,0743 |
| 294. | 3323/0002/0322 | 4400-0409-1330 | Alytaus r. sav., Krokialaukio sen., Maštalieriai | 2004-09-30 | Žemės ūkio | - | Preliminarūs matavimai | Magistralinių dujotiekių ir naftotiekių (produktotiekių) apsaugos zonos (III skyrius, penktasis skirsnis) | 0,0500 | Magistralinių dujotiekių ir naftotiekių (produktotiekių) apsaugos zonos (III skyrius, penktasis skirsnis) | 0,0453 | - | 0,0453 |
| 295. | 3323/0002/0300 | 4400-0330-6424 | Alytaus r. sav., Krokialaukio sen., Maštalieriai | 2004-06-17 | Žemės ūkio | - | Preliminarūs matavimai | Magistralinių dujotiekių ir naftotiekių (produktotiekių) apsaugos zonos (III skyrius, penktasis skirsnis) | 0,2300 | Magistralinių dujotiekių ir naftotiekių (produktotiekių) apsaugos zonos (III skyrius, penktasis skirsnis) | 0,2285 | - | 0,2285 |
| 296. | 3323/0002/0282 | 4400-0238-6794 | Alytaus r. sav., Krokialaukio sen., Maštalieriai | 2004-03-10 | Žemės ūkio | Kiti žemės ūkio paskirties žemės sklypai | Kadastriniai matavimai (LKS-94) | Magistralinių dujotiekių ir naftotiekių (produktotiekių) apsaugos zonos (III skyrius, penktasis skirsnis) | 0,2000 | Magistralinių dujotiekių ir naftotiekių (produktotiekių) apsaugos zonos (III skyrius, penktasis skirsnis) | 0,1902 | - | 0,1902 |
| 297. | 3323/0002/0467 | 4400-2824-9260 | Alytaus r. sav., Krokialaukio sen., Maštalieriai, Damaivos g. I | 2014-04-23 | Žemės ūkio | Kiti žemės ūkio paskirties žemės sklypai | Kadastriniai matavimai (LKS-94) | Magistralinių dujotiekių ir naftotiekių (produktotiekių) apsaugos zonos (III skyrius, penktasis skirsnis) | 0,4531 | Magistralinių dujotiekių ir naftotiekių (produktotiekių) apsaugos zonos (III skyrius, penktasis skirsnis) | 0,4526 | - | 0,4526 |
| 298. | 3365/0002/0208 | 3365-0002-0208 | Alytaus r. sav., Krokialaukio sen., Paberžinė | 2000-02-28 | Žemės ūkio | - | Preliminarūs matavimai | Magistralinių dujotiekių ir naftotiekių (produktotiekių) apsaugos zonos (III skyrius, penktasis skirsnis) | 0,1300 | Magistralinių dujotiekių ir naftotiekių (produktotiekių) apsaugos zonos (III skyrius, penktasis skirsnis) | 0,1292 | - | 0,1292 |
| 299. | 3365/0002/0255 | 3365-0002-0255 | Alytaus r. sav., Krokialaukio sen., Paberžinė | 2002-06-24 | Žemės ūkio | Kiti žemės ūkio paskirties žemės sklypai | Kadastriniai matavimai (LKS-94) | Magistralinių dujotiekių ir naftotiekių (produktotiekių) apsaugos zonos (III skyrius, penktasis skirsnis) | 0,4035 | Magistralinių dujotiekių ir naftotiekių (produktotiekių) apsaugos zonos (III skyrius, penktasis skirsnis) | 0,4035 | - | 0,4035 |
| 300. | 3365/0002/0209 | 3365-0002-0209 | Alytaus r. sav., Krokialaukio sen., Paberžinė | 2000-02-28 | Žemės ūkio | - | Preliminarūs matavimai | Magistralinių dujotiekių ir naftotiekių (produktotiekių) apsaugos zonos (III skyrius, penktasis skirsnis) | 0,2300 | Magistralinių dujotiekių ir naftotiekių (produktotiekių) apsaugos zonos (III skyrius, penktasis skirsnis) | 0,2256 | - | 0,2256 |
| 301. | 3365/0002/0245 | 3365-0002-0245 | Alytaus r. sav., Krokialaukio sen., Paberžinė | 2002-05-09 | Žemės ūkio | Kiti žemės ūkio paskirties žemės sklypai | Kadastriniai matavimai (LKS-94) | Magistralinių dujotiekių ir naftotiekių (produktotiekių) apsaugos zonos (III skyrius, penktasis skirsnis) | 0,4881 | Magistralinių dujotiekių ir naftotiekių (produktotiekių) apsaugos zonos (III skyrius, penktasis skirsnis) | 0,4883 | - | 0,4883 |

| eil. Nr. | Žemės sklypo kadastrinis numeris | Žemės sklypo unikalus numeris | Žemės sklypo adresas | Žemės sklypo suformavimo metai | Žemės sklypo paskirtis | Žemės sklypo naudojimo būdas | Žemės matavimų tipas | Esamos apsaugos zonos pavadinimas | Esamos apsaugos zonos plotas, ha | Planu nustatomos apsaugos zonos pavadinimas | Planu nustatomos apsaugos zonos plotas, ha | Planu nustatomos apsaugos zonos persidengiantis su kitų operatorių nustatytų apsaugos zonų plotas, ha | Įregistruotų ir Planu nustatomų apsaugos zonų bendras plotas, ha |
|----------|----------------------------------|-------------------------------|---|--------------------------------|------------------------|--|---------------------------------|---|----------------------------------|---|--|---|--|
| 302. | 3365/0002:0247 | 3365-0002-0247 | Alytaus r. sav., Krokialaukio sen., Paberžinė | 2002-05-16 | Žemės ūkio | Kiti žemės ūkio paskirties žemės sklypai | Kadastriniai matavimai (LKS-94) | Magistralinių dujotiekių ir naftotiekių (produktotiekių) apsaugos zonos (III skyrius, penktasis skirsnis) | 0,1869 | Magistralinių dujotiekių ir naftotiekių (produktotiekių) apsaugos zonos (III skyrius, penktasis skirsnis) | 0,1866 | - | 0,1866 |
| 303. | 3365/0002:0310 | 4400-0509-9469 | Alytaus r. sav., Krokialaukio sen., Paberžinė | 2005-01-25 | Žemės ūkio | - | Preliminarūs matavimai | Magistralinių dujotiekių ir naftotiekių (produktotiekių) apsaugos zonos (III skyrius, penktasis skirsnis) | 0,1600 | Magistralinių dujotiekių ir naftotiekių (produktotiekių) apsaugos zonos (III skyrius, penktasis skirsnis) | 0,1654 | - | 0,1654 |
| 304. | 3365/0002:0309 | 4400-0506-2100 | Alytaus r. sav., Krokialaukio sen., Paberžinė | 2005-01-19 | Žemės ūkio | - | Preliminarūs matavimai | Magistralinių dujotiekių ir naftotiekių (produktotiekių) apsaugos zonos (III skyrius, penktasis skirsnis) | 0,3300 | Magistralinių dujotiekių ir naftotiekių (produktotiekių) apsaugos zonos (III skyrius, penktasis skirsnis) | 0,3243 | - | 0,3243 |
| 305. | 3365/0002:0340 | 4400-0577-8914 | Alytaus r. sav., Krokialaukio sen., Paberžinė | 2005-04-26 | Žemės ūkio | - | Preliminarūs matavimai | Magistralinių dujotiekių ir naftotiekių (produktotiekių) apsaugos zonos (III skyrius, penktasis skirsnis) | 0,5200 | Magistralinių dujotiekių ir naftotiekių (produktotiekių) apsaugos zonos (III skyrius, penktasis skirsnis) | 0,5249 | - | 0,5249 |
| 306. | 3365/0002:0290 | 4400-0291-1862 | Alytaus r. sav., Krokialaukio sen., Paberžinė | 2004-05-06 | Žemės ūkio | Kiti žemės ūkio paskirties žemės sklypai | Kadastriniai matavimai (LKS-94) | Magistralinių dujotiekių ir naftotiekių (produktotiekių) apsaugos zonos (III skyrius, penktasis skirsnis) | 0,2700 | Magistralinių dujotiekių ir naftotiekių (produktotiekių) apsaugos zonos (III skyrius, penktasis skirsnis) | 0,2481 | - | 0,2481 |
| 307. | 3365/0002:0023 | 3365-0002-0023 | Alytaus r. sav., Krokialaukio sen., Paberžinė | 1995-12-08 | Žemės ūkio | - | Kadastriniai matavimai (LKS-94) | Magistralinių dujotiekių ir naftotiekių (produktotiekių) apsaugos zonos (III skyrius, penktasis skirsnis) | 0,6323 | Magistralinių dujotiekių ir naftotiekių (produktotiekių) apsaugos zonos (III skyrius, penktasis skirsnis) | 0,6325 | - | 0,6325 |
| 308. | 3365/0002:0246 | 3365-0002-0246 | Alytaus r. sav., Krokialaukio sen., Paberžinė | 2002-05-09 | Žemės ūkio | Kiti žemės ūkio paskirties žemės sklypai | Kadastriniai matavimai (LKS-94) | Magistralinių dujotiekių ir naftotiekių (produktotiekių) apsaugos zonos (III skyrius, penktasis skirsnis) | 0,0331 | Magistralinių dujotiekių ir naftotiekių (produktotiekių) apsaugos zonos (III skyrius, penktasis skirsnis) | 0,0331 | - | 0,0331 |
| 309. | 3365/0002:0363 | 4400-0648-4819 | Alytaus r. sav., Krokialaukio sen., Paberžinė | 2005-07-29 | Žemės ūkio | Kiti žemės ūkio paskirties žemės sklypai | Kadastriniai matavimai (LKS-94) | Magistralinių dujotiekių ir naftotiekių (produktotiekių) apsaugos zonos (III skyrius, penktasis skirsnis) | 0,2286 | Magistralinių dujotiekių ir naftotiekių (produktotiekių) apsaugos zonos (III skyrius, penktasis skirsnis) | 0,2296 | - | 0,2296 |
| 310. | 3365/0002:0321 | 4400-0520-9316 | Alytaus r. sav., Krokialaukio sen., Paberžinė | 2005-02-08 | Žemės ūkio | - | Preliminarūs matavimai | Magistralinių dujotiekių ir naftotiekių (produktotiekių) apsaugos zonos (III skyrius, penktasis skirsnis) | 0,3400 | Magistralinių dujotiekių ir naftotiekių (produktotiekių) apsaugos zonos (III skyrius, penktasis skirsnis) | 0,3334 | - | 0,3334 |
| 311. | 3365/0002:0045 | 3365-0002-0045 | Alytaus r. sav., Krokialaukio sen., Paberžinė | 1995-12-08 | Žemės ūkio | - | Preliminarūs matavimai | Magistralinių dujotiekių ir naftotiekių (produktotiekių) apsaugos zonos (III skyrius, penktasis skirsnis) | 0,6600 | Magistralinių dujotiekių ir naftotiekių (produktotiekių) apsaugos zonos (III skyrius, penktasis skirsnis) | 0,6487 | - | 0,6487 |
| 312. | 3365/0002:0284 | 4400-0180-4313 | Alytaus r. sav., Krokialaukio sen., Paberžinė | 2004-01-06 | Žemės ūkio | - | Preliminarūs matavimai | Magistralinių dujotiekių ir naftotiekių (produktotiekių) apsaugos zonos (III skyrius, penktasis skirsnis) | 0,5300 | Magistralinių dujotiekių ir naftotiekių (produktotiekių) apsaugos zonos (III skyrius, penktasis skirsnis) | 0,5463 | - | 0,5463 |
| 313. | 3365/0002:0319 | 4400-0520-8420 | Alytaus r. sav., Krokialaukio sen., Paberžinė | 2005-02-08 | Žemės ūkio | - | Preliminarūs matavimai | Magistralinių dujotiekių ir naftotiekių (produktotiekių) apsaugos zonos (III skyrius, penktasis skirsnis) | 0,0200 | Magistralinių dujotiekių ir naftotiekių (produktotiekių) apsaugos zonos (III skyrius, penktasis skirsnis) | 0,0233 | - | 0,0233 |
| 314. | 3365/0003:0076 | 3365-0003-0076 | Alytaus r. sav., Krokialaukio sen., Pakasavas | 1998-01-23 | Žemės ūkio | Kiti žemės ūkio paskirties žemės sklypai | Kadastriniai matavimai (LKS-94) | Magistralinių dujotiekių ir naftotiekių (produktotiekių) apsaugos zonos (III skyrius, penktasis skirsnis) | 1,5100 | Magistralinių dujotiekių ir naftotiekių (produktotiekių) apsaugos zonos (III skyrius, penktasis skirsnis) | 1,4208 | - | 1,4208 |

| eil. Nr. | Žemės sklypo kadastrinis numeris | Žemės sklypo unikalus numeris | Žemės sklypo adresas | Žemės sklypo suformavimo metai | Žemės sklypo paskirtis | Žemės sklypo naudojimo būdas | Žemės matavimų tipas | Esamos apsaugos zonos pavadinimas | Esamos apsaugos zonos plotas, ha | Plano nustatomos apsaugos zonos pavadinimas | Plano nustatomos apsaugos zonos plotas, ha | Plano nustatomos apsaugos zonos plotas, ha su kitų operatorių nustatytų apsaugos zonų plotu, ha | Įregistruotų ir Planu nustatomų apsaugos zonos bendras plotas, ha |
|----------|----------------------------------|-------------------------------|---|--------------------------------|------------------------|--|---------------------------------|---|----------------------------------|---|--|---|---|
| | | | | | | | | penktasis skirsnis) | | penktasis skirsnis) | | | |
| 315. | 3365/0003/0003 | 3365-0003-0003 | Alytaus r. sav., Krokialaukio sen., Pakišavas | 1996-07-22 | Žemės ūkio | Kiti žemės ūkio paskirties žemės sklypai | Kadastriniai matavimai (LKS-94) | Magistralinių dujotiekių ir naftotiekių (produktotiekių) apsaugos zonos (III skyrius, penktasis skirsnis) | 0,3700 | Magistralinių dujotiekių ir naftotiekių (produktotiekių) apsaugos zonos (III skyrius, penktasis skirsnis) | 0,4394 | - | 0,4394 |
| 316. | 3365/0002/0416 | 4400-0993-5148 | Alytaus r. sav., Krokialaukio sen., Ūdrija | 2006-11-30 | Žemės ūkio | Kiti žemės ūkio paskirties žemės sklypai | Preliminariūs matavimai | Magistralinių dujotiekių ir naftotiekių (produktotiekių) apsaugos zonos (III skyrius, penktasis skirsnis) | 0,0300 | Magistralinių dujotiekių ir naftotiekių (produktotiekių) apsaugos zonos (III skyrius, penktasis skirsnis) | 0,0337 | - | 0,0337 |
| 317. | 3365/0001/0032 | 3365-0001-0032 | Alytaus r. sav., Krokialaukio sen., Ūdrija | 1995-04-10 | Žemės ūkio | Kiti žemės ūkio paskirties žemės sklypai | Kadastriniai matavimai (LKS-94) | Magistralinių dujotiekių ir naftotiekių (produktotiekių) apsaugos zonos (III skyrius, penktasis skirsnis) | 0,0580 | Magistralinių dujotiekių ir naftotiekių (produktotiekių) apsaugos zonos (III skyrius, penktasis skirsnis) | 0,0592 | - | 0,0592 |
| 318. | 3365/0001/0217 | 3365-0001-0217 | Alytaus r. sav., Krokialaukio sen., Ūdrija | 2002-09-27 | Žemės ūkio | Kiti žemės ūkio paskirties žemės sklypai | Kadastriniai matavimai (LKS-94) | Magistralinių dujotiekių ir naftotiekių (produktotiekių) apsaugos zonos (III skyrius, penktasis skirsnis) | 0,8957 | Magistralinių dujotiekių ir naftotiekių (produktotiekių) apsaugos zonos (III skyrius, penktasis skirsnis) | 0,8953 | - | 0,8953 |
| 319. | 3365/0002/0415 | 4400-0993-4941 | Alytaus r. sav., Krokialaukio sen., Ūdrija | 2006-11-30 | Žemės ūkio | Kiti žemės ūkio paskirties žemės sklypai | Preliminariūs matavimai | Magistralinių dujotiekių ir naftotiekių (produktotiekių) apsaugos zonos (III skyrius, penktasis skirsnis) | 0,7200 | Magistralinių dujotiekių ir naftotiekių (produktotiekių) apsaugos zonos (III skyrius, penktasis skirsnis) | 0,7197 | - | 0,7197 |
| 320. | 3365/0002/0227 | 3365-0002-0227 | Alytaus r. sav., Krokialaukio sen., Ūdrija | 2001-01-19 | Žemės ūkio | - | Preliminariūs matavimai | Magistralinių dujotiekių ir naftotiekių (produktotiekių) apsaugos zonos (III skyrius, penktasis skirsnis) | 0,6600 | Magistralinių dujotiekių ir naftotiekių (produktotiekių) apsaugos zonos (III skyrius, penktasis skirsnis) | 0,6701 | - | 0,6701 |
| 321. | 3365/0002/0267 | 3365-0002-0267 | Alytaus r. sav., Krokialaukio sen., Ūdrija | 2003-03-10 | Žemės ūkio | - | Kadastriniai matavimai (LKS-94) | Magistralinių dujotiekių ir naftotiekių (produktotiekių) apsaugos zonos (III skyrius, penktasis skirsnis) | 2,2800 | Magistralinių dujotiekių ir naftotiekių (produktotiekių) apsaugos zonos (III skyrius, penktasis skirsnis) | 2,1364 | - | 2,1364 |
| 322. | 3365/0002/0067 | 3365-0002-0067 | Alytaus r. sav., Krokialaukio sen., Ūdrija, Ažuolų g. 4 | 1998-03-30 | Žemės ūkio | - | Preliminariūs matavimai | Magistralinių dujotiekių ir naftotiekių (produktotiekių) apsaugos zonos (III skyrius, penktasis skirsnis) | 1,0400 | Magistralinių dujotiekių ir naftotiekių (produktotiekių) apsaugos zonos (III skyrius, penktasis skirsnis) | 1,1826 | - | 1,1826 |
| 323. | 3365/0002/0217 | 4400-4044-5449 | Alytaus r. sav., Krokialaukio sen., Ūdrija, Ažuolų g. 6 | 2015-12-17 | Žemės ūkio | Kiti žemės ūkio paskirties žemės sklypai | Kadastriniai matavimai (LKS-94) | Magistralinių dujotiekių ir naftotiekių (produktotiekių) apsaugos zonos (III skyrius, penktasis skirsnis) | 0,8970 | Magistralinių dujotiekių ir naftotiekių (produktotiekių) apsaugos zonos (III skyrius, penktasis skirsnis) | 0,8970 | - | 0,8970 |
| 324. | 3350/0002/0137 | 3350-0002-0137 | Alytaus r. sav., Puntos sen., Aleksandrava | 2000-08-22 | Žemės ūkio | - | Preliminariūs matavimai | Magistralinių dujotiekių ir naftotiekių (produktotiekių) apsaugos zonos (III skyrius, penktasis skirsnis) | 0,5911 | Magistralinių dujotiekių ir naftotiekių (produktotiekių) apsaugos zonos (III skyrius, penktasis skirsnis) | 0,5914 | - | 0,5914 |
| 325. | 3350/0002/0150 | 3350-0002-0150 | Alytaus r. sav., Puntos sen., Aleksandrava | 2002-06-04 | Žemės ūkio | - | Preliminariūs matavimai | Magistralinių dujotiekių ir naftotiekių (produktotiekių) apsaugos zonos (III skyrius, penktasis skirsnis) | 1,3270 | Magistralinių dujotiekių ir naftotiekių (produktotiekių) apsaugos zonos (III skyrius, penktasis skirsnis) | 1,3271 | - | 1,3271 |
| 326. | 3350/0002/0156 | 3350-0002-0156 | Alytaus r. sav., Puntos sen., Aleksandrava | 2002-08-29 | Žemės ūkio | - | Kadastriniai matavimai (LKS-94) | Magistralinių dujotiekių ir naftotiekių (produktotiekių) apsaugos zonos (III skyrius, penktasis skirsnis) | 0,7486 | Magistralinių dujotiekių ir naftotiekių (produktotiekių) apsaugos zonos (III skyrius, penktasis skirsnis) | 0,7487 | - | 0,7487 |

| eil. Nr. | Žemės sklypo kadastrinis numeris | Žemės sklypo unikalus numeris | Žemės sklypo adresas | Žemės sklypo suformavimo metai | Žemės sklypo paskirtis | Žemės sklypo naudojimo būdas | Žemės matavimų tipas | Esamos apsaugos zonos pavadinimas | Esamos apsaugos zonos plotas, ha | Plano nustatomos apsaugos zonos pavadinimas | Plano nustatomos apsaugos zonos plotas, ha | Plano nustatomos apsaugos zonos plotas, persidengiantis su kitų operatorių nustatytų apsaugos zonų plotas, ha | Iregistruotų ir Planu nustatomų apsaugos zonų bendras plotas, ha |
|----------|----------------------------------|-------------------------------|---|--------------------------------|------------------------|--|---------------------------------|---|----------------------------------|---|--|---|--|
| 327. | 3350/0002:0238 | 4400-0929-3721 | Alytaus r. sav., Pūnios sen., Aleksandrava | 2006-08-24 | Žemės ūkio | Kiti žemės ūkio paskirties žemės sklypai | Preliminarūs matavimai | Magistralinių dujotiekių ir naftotiekių (produktotiekių) apsaugos zonos (III skyrius, penktasis skirsnis) | 0,0631 | Magistralinių dujotiekių ir naftotiekių (produktotiekių) apsaugos zonos (III skyrius, penktasis skirsnis) | 0,0629 | - | 0,0629 |
| 328. | 3350/0002:0264 | 4400-2834-8080 | Alytaus r. sav., Pūnios sen., Aleksandrava | 2013-12-09 | Žemės ūkio | Kiti žemės ūkio paskirties žemės sklypai | Kadastriniai matavimai (LKS-94) | Magistralinių dujotiekių ir naftotiekių (produktotiekių) apsaugos zonos (III skyrius, penktasis skirsnis) | 0,0355 | Magistralinių dujotiekių ir naftotiekių (produktotiekių) apsaugos zonos (III skyrius, penktasis skirsnis) | 0,0353 | - | 0,0353 |
| 329. | 3350/0006:0031 | 3350-0006-0031 | Alytaus r. sav., Pūnios sen., Aleksandrava | 1995-03-23 | Žemės ūkio | Kiti žemės ūkio paskirties žemės sklypai | Kadastriniai matavimai (LKS-94) | Magistralinių dujotiekių ir naftotiekių (produktotiekių) apsaugos zonos (III skyrius, penktasis skirsnis) | 0,5380 | Magistralinių dujotiekių ir naftotiekių (produktotiekių) apsaugos zonos (III skyrius, penktasis skirsnis) | 0,5381 | - | 0,5381 |
| 330. | 3368/0008:0230 | 4400-2284-8135 | Alytaus r. sav., Pūnios sen., Gerkšiškes | 2012-01-19 | Miškų ūkio | Ūkinų miškų sklypai | Kadastriniai matavimai (LKS-94) | Magistralinių dujotiekių ir naftotiekių (produktotiekių) apsaugos zonos (III skyrius, penktasis skirsnis) | 0,6360 | Magistralinių dujotiekių ir naftotiekių (produktotiekių) apsaugos zonos (III skyrius, penktasis skirsnis) | 0,6356 | 0,0257 | 1,2459 |
| 331. | 3368/0008:0048 | 3368-0008-0048 | Alytaus r. sav., Pūnios sen., Gerkšiškes | 1995-12-27 | Miškų ūkio | - | Kadastriniai matavimai (LKS-94) | Magistralinių dujotiekių ir naftotiekių (produktotiekių) apsaugos zonos (III skyrius, penktasis skirsnis) | 0,8078 | Magistralinių dujotiekių ir naftotiekių (produktotiekių) apsaugos zonos (III skyrius, penktasis skirsnis) | 0,8537 | 0,0348 | 1,6267 |
| 332. | 3368/0008:0232 | 4400-2330-7862 | Alytaus r. sav., Pūnios sen., Gerkšiškes | 2012-03-28 | Žemės ūkio | Kiti žemės ūkio paskirties žemės sklypai | Preliminarūs matavimai | Magistralinių dujotiekių ir naftotiekių (produktotiekių) apsaugos zonos (III skyrius, penktasis skirsnis) | 0,3864 | Magistralinių dujotiekių ir naftotiekių (produktotiekių) apsaugos zonos (III skyrius, penktasis skirsnis) | 0,3863 | 0,0163 | 0,7564 |
| 333. | 3368/0008:0207 | 4400-1164-8867 | Alytaus r. sav., Pūnios sen., Gerkšiškes | 2007-07-20 | Žemės ūkio | Kiti žemės ūkio paskirties žemės sklypai | Preliminarūs matavimai | Magistralinių dujotiekių ir naftotiekių (produktotiekių) apsaugos zonos (III skyrius, penktasis skirsnis) | 1,0287 | Magistralinių dujotiekių ir naftotiekių (produktotiekių) apsaugos zonos (III skyrius, penktasis skirsnis) | 1,0288 | 0,0413 | 2,0162 |
| 334. | 3350/0006:0404 | 4400-4136-4576 | Alytaus r. sav., Pūnios sen., Karvelininkai | 2018-06-11 | Miškų ūkio | Ūkinų miškų sklypai | Kadastriniai matavimai (LKS-94) | Magistralinių dujotiekių ir naftotiekių (produktotiekių) apsaugos zonos (III skyrius, penktasis skirsnis) | 0,2284 | Magistralinių dujotiekių ir naftotiekių (produktotiekių) apsaugos zonos (III skyrius, penktasis skirsnis) | 0,2282 | - | 0,2282 |
| 335. | 3350/0006:0406 | 4400-4357-5193 | Alytaus r. sav., Pūnios sen., Karvelininkai | 2018-06-11 | Miškų ūkio | Ūkinų miškų sklypai | Kadastriniai matavimai (LKS-94) | Magistralinių dujotiekių ir naftotiekių (produktotiekių) apsaugos zonos (III skyrius, penktasis skirsnis) | 0,3942 | Magistralinių dujotiekių ir naftotiekių (produktotiekių) apsaugos zonos (III skyrius, penktasis skirsnis) | 0,3939 | - | 0,3939 |
| 336. | 3350/0006:0186 | 4400-0428-7720 | Alytaus r. sav., Pūnios sen., Karvelininkai | 2004-10-25 | Žemės ūkio | Kiti žemės ūkio paskirties žemės sklypai | Kadastriniai matavimai (LKS-94) | Magistralinių dujotiekių ir naftotiekių (produktotiekių) apsaugos zonos (III skyrius, penktasis skirsnis) | 1,2801 | Magistralinių dujotiekių ir naftotiekių (produktotiekių) apsaugos zonos (III skyrius, penktasis skirsnis) | 1,2803 | - | 1,2803 |
| 337. | 3350/0006:0088 | 3350-0006-0088 | Alytaus r. sav., Pūnios sen., Karvelininkai | 1998-09-30 | Žemės ūkio | - | Preliminarūs matavimai | Magistralinių dujotiekių ir naftotiekių (produktotiekių) apsaugos zonos (III skyrius, penktasis skirsnis) | 0,4900 | Magistralinių dujotiekių ir naftotiekių (produktotiekių) apsaugos zonos (III skyrius, penktasis skirsnis) | 0,4949 | - | 0,4949 |
| 338. | 3350/0006:0413 | 4400-4139-9651 | Alytaus r. sav., Pūnios sen., Karvelininkai | 2018-06-19 | Miškų ūkio | Ūkinų miškų sklypai | Kadastriniai matavimai (LKS-94) | Magistralinių dujotiekių ir naftotiekių (produktotiekių) apsaugos zonos (III skyrius, penktasis skirsnis) | 0,4872 | Magistralinių dujotiekių ir naftotiekių (produktotiekių) apsaugos zonos (III skyrius, penktasis skirsnis) | 0,4872 | - | 0,4872 |
| 339. | 3350/0006:0405 | 4400-4136-4098 | Alytaus r. sav., Pūnios sen., Karvelininkai | 2018-06-11 | Miškų ūkio | Ūkinų miškų sklypai | Kadastriniai matavimai (LKS-94) | Magistralinių dujotiekių ir naftotiekių (produktotiekių) apsaugos zonos (III skyrius, penktasis skirsnis) | 0,5623 | Magistralinių dujotiekių ir naftotiekių (produktotiekių) apsaugos zonos (III skyrius, penktasis skirsnis) | 0,5624 | - | 0,5624 |
| 340. | 3350/0004:0318 | 4400-1492-4400 | Alytaus r. sav., Pūnios sen., Mišiškes | 2008-02-04 | Žemės ūkio | Kiti žemės ūkio paskirties žemės sklypai | Preliminarūs matavimai | Magistralinių dujotiekių ir naftotiekių (produktotiekių) apsaugos zonos (III skyrius, penktasis skirsnis) | 0,0501 | Magistralinių dujotiekių ir naftotiekių (produktotiekių) apsaugos zonos (III skyrius, penktasis skirsnis) | 0,0578 | - | 0,0578 |

| eil. Nr. | Žemės sklypo kadastrinis numeris | Žemės sklypo unikalus numeris | Žemės sklypo adresas | Žemės sklypo suformavimo metai | Žemės sklypo paskirtis | Žemės sklypo naudojimo būdas | Žemės matavimų tipas | Esamos apsaugos zonos pavadinimas | Esamos apsaugos zonos plotas, ha | Planu nustatomos apsaugos zonos pavadinimas | Planu nustatomos apsaugos zonos plotas, ha | Planu nustatomos apsaugos zonos plotas, persidengiantis su kitų operatorių nustatytų apsaugos zonų plotu, ha | Iregistruotų ir Planu nustatomų apsaugos zonų bendras plotas, ha |
|----------|----------------------------------|-------------------------------|---|--------------------------------|------------------------|--|---------------------------------|---|----------------------------------|---|--|--|--|
| 341. | 3350/0004/0322 | 4400-1493-1605 | Alytaus r. sav.,Punios sen.,Misiškės | 2008-02-05 | Žemės ūkio | Kiti žemės ūkio paskirties žemės sklypai | Kadastriniai matavimai (LKS-94) | Magistralinių dujotiekių ir naftotiekių (produktotiekių) apsaugos zonos (III skyrius, penktasis skirsnis) | 0,3636 | Magistralinių dujotiekių ir naftotiekių (produktotiekių) apsaugos zonos (III skyrius, penktasis skirsnis) | 0,3644 | - | 0,3644 |
| 342. | 3350/0004/0343 | 4400-1751-2166 | Alytaus r. sav.,Punios sen.,Misiškės | 2008-11-06 | Žemės ūkio | Kiti žemės ūkio paskirties žemės sklypai | Preliminarūs matavimai | Magistralinių dujotiekių ir naftotiekių (produktotiekių) apsaugos zonos (III skyrius, penktasis skirsnis) | 0,3258 | Magistralinių dujotiekių ir naftotiekių (produktotiekių) apsaugos zonos (III skyrius, penktasis skirsnis) | 0,3249 | - | 0,3249 |
| 343. | 3350/0003/0034 | 3350-0003-0034 | Alytaus r. sav.,Punios sen.,Misiškės | 2000-03-02 | Žemės ūkio | - | Preliminarūs matavimai | Magistralinių dujotiekių ir naftotiekių (produktotiekių) apsaugos zonos (III skyrius, penktasis skirsnis) | 1,3848 | Magistralinių dujotiekių ir naftotiekių (produktotiekių) apsaugos zonos (III skyrius, penktasis skirsnis) | 1,4036 | - | 1,4036 |
| 344. | 3350/0003/0100 | 4400-0860-6944 | Alytaus r. sav.,Punios sen.,Misiškės | 2006-05-18 | Žemės ūkio | Kiti žemės ūkio paskirties žemės sklypai | Kadastriniai matavimai (LKS-94) | Magistralinių dujotiekių ir naftotiekių (produktotiekių) apsaugos zonos (III skyrius, penktasis skirsnis) | 0,5691 | Magistralinių dujotiekių ir naftotiekių (produktotiekių) apsaugos zonos (III skyrius, penktasis skirsnis) | 0,5689 | - | 0,5689 |
| 345. | 3350/0004/0088 | 3350-0004-0088 | Alytaus r. sav.,Punios sen.,Misiškės | 2000-03-02 | Žemės ūkio | - | Preliminarūs matavimai | Magistralinių dujotiekių ir naftotiekių (produktotiekių) apsaugos zonos (III skyrius, penktasis skirsnis) | 1,0352 | Magistralinių dujotiekių ir naftotiekių (produktotiekių) apsaugos zonos (III skyrius, penktasis skirsnis) | 1,0338 | - | 1,0338 |
| 346. | 3350/0004/0292 | 4400-1069-1208 | Alytaus r. sav.,Punios sen.,Misiškės | 2007-03-30 | Žemės ūkio | Kiti žemės ūkio paskirties žemės sklypai | Preliminarūs matavimai | Magistralinių dujotiekių ir naftotiekių (produktotiekių) apsaugos zonos (III skyrius, penktasis skirsnis) | 0,0218 | Magistralinių dujotiekių ir naftotiekių (produktotiekių) apsaugos zonos (III skyrius, penktasis skirsnis) | 0,0219 | - | 0,0219 |
| 347. | 3350/0004/0071 | 3350-0004-0071 | Alytaus r. sav.,Punios sen.,Misiškės | 1998-10-12 | Žemės ūkio | - | Preliminarūs matavimai | Magistralinių dujotiekių ir naftotiekių (produktotiekių) apsaugos zonos (III skyrius, penktasis skirsnis) | 0,1945 | Magistralinių dujotiekių ir naftotiekių (produktotiekių) apsaugos zonos (III skyrius, penktasis skirsnis) | 0,1946 | - | 0,1946 |
| 348. | 3350/0003/0083 | 4400-0635-3459 | Alytaus r. sav.,Punios sen.,Misiškės | 2005-07-11 | Žemės ūkio | Kiti žemės ūkio paskirties žemės sklypai | Kadastriniai matavimai (LKS-94) | Magistralinių dujotiekių ir naftotiekių (produktotiekių) apsaugos zonos (III skyrius, penktasis skirsnis) | 0,1069 | Magistralinių dujotiekių ir naftotiekių (produktotiekių) apsaugos zonos (III skyrius, penktasis skirsnis) | 0,1069 | - | 0,1069 |
| 349. | 3350/0004/0390 | 4400-2362-6595 | Alytaus r. sav.,Punios sen.,Misiškės | 2012-05-15 | Žemės ūkio | Kiti žemės ūkio paskirties žemės sklypai | Kadastriniai matavimai (LKS-94) | Magistralinių dujotiekių ir naftotiekių (produktotiekių) apsaugos zonos (III skyrius, penktasis skirsnis) | 0,6115 | Magistralinių dujotiekių ir naftotiekių (produktotiekių) apsaugos zonos (III skyrius, penktasis skirsnis) | 0,4876 | - | 0,4876 |
| 350. | 3350/0004/0391 | 4400-2362-6619 | Alytaus r. sav.,Punios sen.,Misiškės | 2012-05-15 | Žemės ūkio | Kiti žemės ūkio paskirties žemės sklypai | Kadastriniai matavimai (LKS-94) | Magistralinių dujotiekių ir naftotiekių (produktotiekių) apsaugos zonos (III skyrius, penktasis skirsnis) | 0,0470 | Magistralinių dujotiekių ir naftotiekių (produktotiekių) apsaugos zonos (III skyrius, penktasis skirsnis) | 0,0540 | - | 0,0540 |
| 351. | 3350/0004/0141 | 4400-0095-4734 | Alytaus r. sav.,Punios sen.,Misiškės | 2003-09-25 | Žemės ūkio | Kiti žemės ūkio paskirties žemės sklypai | Kadastriniai matavimai (LKS-94) | Magistralinių dujotiekių ir naftotiekių (produktotiekių) apsaugos zonos (III skyrius, penktasis skirsnis) | 0,1699 | Magistralinių dujotiekių ir naftotiekių (produktotiekių) apsaugos zonos (III skyrius, penktasis skirsnis) | 0,1706 | - | 0,1706 |
| 352. | 3350/0001/0074 | 3350-0001-0074 | Alytaus r. sav.,Punios sen.,Pievagaliai | 1999-01-11 | Miškių ūkio | Ūkinių miškų sklypai | Kadastriniai matavimai (LKS-94) | Magistralinių dujotiekių ir naftotiekių (produktotiekių) apsaugos zonos (III skyrius, penktasis skirsnis) | 3,0600 | Magistralinių dujotiekių ir naftotiekių (produktotiekių) apsaugos zonos (III skyrius, penktasis skirsnis) | 3,1161 | - | 3,1161 |
| | | | | | | | | Elektrros tinklų apsaugos zonos (III skyrius, ketvirtasis skirsnis) | 0,0180 | Elektrros tinklų apsaugos zonos (III skyrius, ketvirtasis skirsnis) | 0,0390 | 0,0004 | 0,0566 |

| eil. Nr. | Žemės sklypo kadastrinis numeris | Žemės sklypo unikalus numeris | Žemės sklypo adresas | Žemės sklypo suformavimo metai | Žemės sklypo paskirtis | Žemės sklypo naudojimo būdas | Žemės matavimų tipas | Esamos apsaugos zonos pavadinimas | Esamos apsaugos zonos plotas, ha | Plano nustatomos apsaugos zonos pavadinimas | Plano nustatomos apsaugos zonos plotas, ha | Plano nustatomos apsaugos zonos plotas, persidengiantis su kitų operatorių nustatytų apsaugos zonų plotu, ha | Iregistruotų ir Planu nustatomų apsaugos zonų bendras plotas, ha |
|----------|----------------------------------|-------------------------------|--|--------------------------------|------------------------|--|---------------------------------|--|----------------------------------|--|--|--|--|
| 353. | 3350/0001:0098 | 4400-4133-2905 | Alytaus r. sav., Pūnios sen., Prievagaliai | 2016-03-16 | Žemės ūkio | Kiti žemės ūkio paskirties žemės sklypai | Kadastriniai matavimai (LKS-94) | Magistralinių dujotiekių ir naftotiekių (produktotiekių) apsaugos zonos (III skyrius, penktasis skirsnis) Elektrės tinklų apsaugos zonos (III skyrius ketvirtasis skirsnis) | 0,2317 0,0165 | Magistralinių dujotiekių ir naftotiekių (produktotiekių) apsaugos zonos (III skyrius, penktasis skirsnis) Elektrės tinklų apsaugos zonos (III skyrius ketvirtasis skirsnis) | 0,2315 0,0000 | - - | 0,2315 0,0165 |
| 354. | 3350/0001:0105 | 3350-0001-0105 | Alytaus r. sav., Pūnios sen., Prievagaliai | 2000-03-30 | Žemės ūkio | - | Preliminarūs matavimai | Magistralinių dujotiekių ir naftotiekių (produktotiekių) apsaugos zonos (III skyrius, penktasis skirsnis) | 1,2532 | Magistralinių dujotiekių ir naftotiekių (produktotiekių) apsaugos zonos (III skyrius, penktasis skirsnis) | 1,2525 | - | 1,2525 |
| 355. | 3350/0001:0030 | 4400-3040-8383 | Alytaus r. sav., Pūnios sen., Prievagaliai | 2014-08-11 | Žemės ūkio | Kiti žemės ūkio paskirties žemės sklypai | Kadastriniai matavimai (LKS-94) | Magistralinių dujotiekių ir naftotiekių (produktotiekių) apsaugos zonos (III skyrius, penktasis skirsnis) | 0,5060 | Magistralinių dujotiekių ir naftotiekių (produktotiekių) apsaugos zonos (III skyrius, penktasis skirsnis) | 0,5061 | - | 0,5061 |
| 356. | 3350/0001:0287 | 4400-5289-3044 | Alytaus r. sav., Pūnios sen., Prievagaliai | 2019-10-14 | Žemės ūkio | Kiti žemės ūkio paskirties žemės sklypai | Kadastriniai matavimai (LKS-94) | Magistralinių dujotiekių ir naftotiekių (produktotiekių) apsaugos zonos (III skyrius, penktasis skirsnis) | 0,0959 | Magistralinių dujotiekių ir naftotiekių (produktotiekių) apsaugos zonos (III skyrius, penktasis skirsnis) | 0,0961 | - | 0,0961 |
| 357. | 3350/0002:0101 | 3350-0002-0101 | Alytaus r. sav., Pūnios sen., Prievagaliai | 1999-09-29 | Žemės ūkio | - | Preliminarūs matavimai | Magistralinių dujotiekių ir naftotiekių (produktotiekių) apsaugos zonos (III skyrius, penktasis skirsnis) | 0,1721 | Magistralinių dujotiekių ir naftotiekių (produktotiekių) apsaugos zonos (III skyrius, penktasis skirsnis) | 0,1735 | - | 0,1735 |
| 358. | 3350/0001:0155 | 3350-0001-0155 | Alytaus r. sav., Pūnios sen., Prievagaliai | 2002-08-27 | Žemės ūkio | - | Preliminarūs matavimai | Magistralinių dujotiekių ir naftotiekių (produktotiekių) apsaugos zonos (III skyrius, penktasis skirsnis) | 0,3278 | Magistralinių dujotiekių ir naftotiekių (produktotiekių) apsaugos zonos (III skyrius, penktasis skirsnis) | 0,3278 | - | 0,3278 |
| 359. | 3350/0001:0032 | 3350-0001-0032 | Alytaus r. sav., Pūnios sen., Prievagaliai | 1995-03-15 | Žemės ūkio | Kiti žemės ūkio paskirties žemės sklypai | Kadastriniai matavimai (LKS-94) | Magistralinių dujotiekių ir naftotiekių (produktotiekių) apsaugos zonos (III skyrius, penktasis skirsnis) Elektrės tinklų apsaugos zonos (III skyrius ketvirtasis skirsnis) | 1,3045 0,0621 | Magistralinių dujotiekių ir naftotiekių (produktotiekių) apsaugos zonos (III skyrius, penktasis skirsnis) Elektrės tinklų apsaugos zonos (III skyrius ketvirtasis skirsnis) | 1,3054 0,0960 | - 0,0085 | 1,3054 0,1496 |
| 360. | 3350/0001:0108 | 4400-4133-2005 | Alytaus r. sav., Pūnios sen., Prievagaliai | 2016-03-16 | Žemės ūkio | Kiti žemės ūkio paskirties žemės sklypai | Kadastriniai matavimai (LKS-94) | Magistralinių dujotiekių ir naftotiekių (produktotiekių) apsaugos zonos (III skyrius, penktasis skirsnis) | 0,4423 | Magistralinių dujotiekių ir naftotiekių (produktotiekių) apsaugos zonos (III skyrius, penktasis skirsnis) | 0,4423 | - | 0,4423 |
| 361. | 3350/0001:0099 | 3350-0001-0099 | Alytaus r. sav., Pūnios sen., Prievagaliai | 2000-01-27 | Žemės ūkio | - | Preliminarūs matavimai | Magistralinių dujotiekių ir naftotiekių (produktotiekių) apsaugos zonos (III skyrius, penktasis skirsnis) | 0,1493 | Magistralinių dujotiekių ir naftotiekių (produktotiekių) apsaugos zonos (III skyrius, penktasis skirsnis) | 0,1493 | - | 0,1493 |
| 362. | 3350/0001:0008 | 3350-0001-0008 | Alytaus r. sav., Pūnios sen., Prievagaliai | 1995-12-27 | Žemės ūkio | - | Preliminarūs matavimai | Magistralinių dujotiekių ir naftotiekių (produktotiekių) apsaugos zonos (III skyrius, penktasis skirsnis) Elektrės tinklų apsaugos zonos (III skyrius ketvirtasis skirsnis) | 1,2004 0,0100 | Magistralinių dujotiekių ir naftotiekių (produktotiekių) apsaugos zonos (III skyrius, penktasis skirsnis) Elektrės tinklų apsaugos zonos (III skyrius ketvirtasis skirsnis) | 1,1810 0,0122 | - - | 1,1810 0,0222 |
| 363. | 3350/0001:0290 | 4400-5289-1971 | Alytaus r. sav., Pūnios sen., Prievagaliai | 2019-10-14 | Žemės ūkio | Kiti žemės ūkio paskirties žemės sklypai | Kadastriniai matavimai (LKS-94) | Magistralinių dujotiekių ir naftotiekių (produktotiekių) apsaugos zonos (III skyrius, penktasis skirsnis) | 0,7896 | Magistralinių dujotiekių ir naftotiekių (produktotiekių) apsaugos zonos (III skyrius, penktasis skirsnis) | 0,7870 | - | 0,7870 |
| 364. | 3350/0001:0014 | 3350-0001-0014 | Alytaus r. sav., Pūnios sen., Prievagaliai, Lakštingalų g. 1 | 1996-01-03 | Žemės ūkio | - | Preliminarūs matavimai | Magistralinių dujotiekių ir naftotiekių (produktotiekių) apsaugos zonos (III skyrius, penktasis skirsnis) | - | Magistralinių dujotiekių ir naftotiekių (produktotiekių) apsaugos zonos (III skyrius, penktasis skirsnis) | 0,4046 | - | 0,4046 |

| eil. Nr. | Žemės sklypo kadastrinis numeris | Žemės sklypo unikalus numeris | Žemės sklypo adresas | Žemės sklypo suformavimo metai | Žemės sklypo paskirtis | Žemės sklypo naudojimo būdas | Žemės matavimų tipas | Esamos apsaugos zonos pavadinimas | Esamos apsaugos zonos plotas, ha | Plano nustatomos apsaugos zonos pavadinimas | Plano nustatomos apsaugos zonos plotas, ha | Plano nustatomos apsaugos zonos persidengiantis su kitų operatorių nustatytų apsaugos zonų plotas, ha | Iregistruotų ir Planu nustatomų apsaugos zonos bendras plotas, ha |
|----------|----------------------------------|-------------------------------|---|--------------------------------|------------------------|--|---------------------------------|---|----------------------------------|---|--|---|---|
| 365. | 3350/0001:0288 | 4400-5289-0185 | Alytaus r. sav.,Punios sen.,Pievagaliai,Lakštingalų g. 2 | 2019-10-14 | Kita (žemės) | Vienbučių ir dvibučių gyvenamųjų pastatų teritorijos | Kadastriniai matavimai (LKS-94) | Magistralinių dujotiekių ir naftotiekių (produktotiekių) apsaugos zonos (III skyrius, penktasis skirsnis) | 0,6232 | Magistralinių dujotiekių ir naftotiekių (produktotiekių) apsaugos zonos (III skyrius, penktasis skirsnis) | 0,6228 | - | 0,6228 |
| 366. | 3350/0001:0280 | 4400-4974-3357 | Alytaus r. sav.,Punios sen.,Pievagaliai,Liepu g. / Adreso nr. 5535579 | 2018-08-27 | Žemės ūkio | Kiti žemės ūkio paskirties žemės sklypai | Kadastriniai matavimai (LKS-94) | Magistralinių dujotiekių ir naftotiekių (produktotiekių) apsaugos zonos (III skyrius, penktasis skirsnis) | 0,0012 | Magistralinių dujotiekių ir naftotiekių (produktotiekių) apsaugos zonos (III skyrius, penktasis skirsnis) | 0,0012 | - | 0,0012 |
| 367. | 3350/0001:0045 | 3350-0001-0045 | Alytaus r. sav.,Punios sen.,Pievagaliai,Nemuno g. 18 | 1995-06-21 | Žemės ūkio | - | Preliminarūs matavimai | - | - | Magistralinių dujotiekių ir naftotiekių (produktotiekių) apsaugos zonos (III skyrius, penktasis skirsnis) | 0,3872 | - | 0,3872 |
| 368. | 3350/0001:0306 | 4400-5649-4338 | Alytaus r. sav.,Punios sen.,Pievagaliai,Nemuno g. 25 | 2021-08-31 | Žemės ūkio | Kiti žemės ūkio paskirties žemės sklypai | Kadastriniai matavimai (LKS-94) | Magistralinių dujotiekių ir naftotiekių (produktotiekių) apsaugos zonos (III skyrius, penktasis skirsnis) | 2,7218 | Magistralinių dujotiekių ir naftotiekių (produktotiekių) apsaugos zonos (III skyrius, penktasis skirsnis) | 2,7192 | - | 2,7192 |
| 369. | 3350/0001:0046 | 3350-0001-0046 | Alytaus r. sav.,Punios sen.,Pievagaliai,Nemuno g. 27 | 1992-12-28 | Žemės ūkio | - | Preliminarūs matavimai | Magistralinių dujotiekių ir naftotiekių (produktotiekių) apsaugos zonos (III skyrius, penktasis skirsnis) | 0,1700 | Magistralinių dujotiekių ir naftotiekių (produktotiekių) apsaugos zonos (III skyrius, penktasis skirsnis) | 0,1719 | - | 0,1719 |
| 370. | 3350/0005:0082 | 4400-4039-0192 | Alytaus r. sav.,Punios sen.,Punia | 2015-12-08 | Žemės ūkio | Kiti žemės ūkio paskirties žemės sklypai | Kadastriniai matavimai (LKS-94) | Magistralinių dujotiekių ir naftotiekių (produktotiekių) apsaugos zonos (III skyrius, penktasis skirsnis) | 0,1463 | Magistralinių dujotiekių ir naftotiekių (produktotiekių) apsaugos zonos (III skyrius, penktasis skirsnis) | 0,1460 | 0,0058 | 0,2865 |
| 371. | 3350/0004:0405 | 4400-4014-5595 | Alytaus r. sav.,Punios sen.,Punia | 2016-01-07 | Žemės ūkio | Kiti žemės ūkio paskirties žemės sklypai | Kadastriniai matavimai (LKS-94) | Magistralinių dujotiekių ir naftotiekių (produktotiekių) apsaugos zonos (III skyrius, penktasis skirsnis) | 0,0035 | Magistralinių dujotiekių ir naftotiekių (produktotiekių) apsaugos zonos (III skyrius, penktasis skirsnis) | 0,0026 | - | 0,0026 |
| 372. | 3350/0005:0116 | 3350-0005-0116 | Alytaus r. sav.,Punios sen.,Punia | 2003-01-20 | Žemės ūkio | - | Preliminarūs matavimai | Magistralinių dujotiekių ir naftotiekių (produktotiekių) apsaugos zonos (III skyrius, penktasis skirsnis) | 0,0100 | Magistralinių dujotiekių ir naftotiekių (produktotiekių) apsaugos zonos (III skyrius, penktasis skirsnis) | 0,0007 | - | 0,0007 |
| 373. | 3350/0004:0252 | 4400-0939-6530 | Alytaus r. sav.,Punios sen.,Punia | 2006-09-12 | Žemės ūkio | Kiti žemės ūkio paskirties žemės sklypai | Kadastriniai matavimai (LKS-94) | Magistralinių dujotiekių ir naftotiekių (produktotiekių) apsaugos zonos (III skyrius, penktasis skirsnis) | 0,1030 | Magistralinių dujotiekių ir naftotiekių (produktotiekių) apsaugos zonos (III skyrius, penktasis skirsnis) | 0,1028 | - | 0,1028 |
| 374. | 3350/0006:0366 | 4400-4052-6505 | Alytaus r. sav.,Punios sen.,Punia | 2016-06-06 | Žemės ūkio | Kiti žemės ūkio paskirties žemės sklypai | Kadastriniai matavimai (LKS-94) | Magistralinių dujotiekių ir naftotiekių (produktotiekių) apsaugos zonos (III skyrius, penktasis skirsnis) | 0,4323 | Magistralinių dujotiekių ir naftotiekių (produktotiekių) apsaugos zonos (III skyrius, penktasis skirsnis) | 0,4444 | - | 0,4444 |
| 375. | 3350/0004:0257 | 4400-0965-7794 | Alytaus r. sav.,Punios sen.,Punia | 2006-10-20 | Žemės ūkio | Kiti žemės ūkio paskirties žemės sklypai | Preliminarūs matavimai | Magistralinių dujotiekių ir naftotiekių (produktotiekių) apsaugos zonos (III skyrius, penktasis skirsnis) | 0,0101 | Magistralinių dujotiekių ir naftotiekių (produktotiekių) apsaugos zonos (III skyrius, penktasis skirsnis) | 0,0100 | - | 0,0101 |
| 376. | 3350/0005:0225 | 4400-1954-6400 | Alytaus r. sav.,Punios sen.,Punia | 2009-08-04 | Žemės ūkio | Kiti žemės ūkio paskirties žemės sklypai | Preliminarūs matavimai | Magistralinių dujotiekių ir naftotiekių (produktotiekių) apsaugos zonos (III skyrius, penktasis skirsnis) | 0,1600 | Magistralinių dujotiekių ir naftotiekių (produktotiekių) apsaugos zonos (III skyrius, penktasis skirsnis) | 0,4084 | 0,0239 | 0,5445 |
| 377. | 3350/0005:0104 | 3350-0005-0104 | Alytaus r. sav.,Punios sen.,Punia | 2002-03-04 | Žemės ūkio | - | Preliminarūs matavimai | Magistralinių dujotiekių ir naftotiekių (produktotiekių) apsaugos zonos (III skyrius, penktasis skirsnis) | 0,9918 | Magistralinių dujotiekių ir naftotiekių (produktotiekių) apsaugos zonos (III skyrius, penktasis skirsnis) | 0,9928 | - | 0,9928 |
| | | | | | | | | Elektros tinklų apsaugos zonos (III skyrius ketvirtasis skirsnis) | - | Elektros tinklų apsaugos zonos (III skyrius ketvirtasis skirsnis) | 0,0003 | - | 0,0003 |

| eil. Nr. | Žemės sklypo kadastrinis numeris | Žemės sklypo unikalus numeris | Žemės sklypo adresas | Žemės sklypo suformavimo metai | Žemės sklypo paskirtis | Žemės sklypo naudojimo būdas | Žemės matavimų tipas | Esamos apsaugos zonos pavadinimas | Esamos apsaugos zonos plotas, ha | Plano nustatomos apsaugos zonos pavadinimas | Plano nustatomos apsaugos zonos plotas, ha | Plano nustatomos apsaugos zonos persidengiantis su kitų operatorių nustatytų apsaugos zonų plotas, ha | Įregistruotų ir Planu nustatomų apsaugos zonos bendras plotas, ha |
|----------|----------------------------------|-------------------------------|-----------------------------------|--------------------------------|------------------------|--|---------------------------------|--|----------------------------------|--|--|---|---|
| 378. | 3350/0006:0218 | 4400-0787-9994 | Alytaus r. sav.,Punios sen.,Punia | 2006-02-06 | Žemės ūkio | Kiti žemės ūkio paskirties žemės sklypai | Preliminarūs matavimai | Magistralinių dujotiekių ir naftotiekių (produktotiekių) apsaugos zonos (III skyrius, penktasis skirsnis) | 0,0011 | Magistralinių dujotiekių ir naftotiekių (produktotiekių) apsaugos zonos (III skyrius, penktasis skirsnis) | 0,0012 | - | 0,0012 |
| 379. | 3350/0002:0286 | 4400-2350-9688 | Alytaus r. sav.,Punios sen.,Punia | 2012-04-27 | Žemės ūkio | Kiti žemės ūkio paskirties žemės sklypai | Preliminarūs matavimai | Magistralinių dujotiekių ir naftotiekių (produktotiekių) apsaugos zonos (III skyrius, penktasis skirsnis) | 0,0596 | Magistralinių dujotiekių ir naftotiekių (produktotiekių) apsaugos zonos (III skyrius, penktasis skirsnis) | 0,0609 | - | 0,0609 |
| 380. | 3350/0006:0217 | 4400-0787-9930 | Alytaus r. sav.,Punios sen.,Punia | 2006-02-06 | Žemės ūkio | Kiti žemės ūkio paskirties žemės sklypai | Preliminarūs matavimai | Magistralinių dujotiekių ir naftotiekių (produktotiekių) apsaugos zonos (III skyrius, penktasis skirsnis) | 0,3130 | Magistralinių dujotiekių ir naftotiekių (produktotiekių) apsaugos zonos (III skyrius, penktasis skirsnis) | 0,3129 | - | 0,3130 |
| 381. | 3350/0005:0036 | 4400-2800-7578 | Alytaus r. sav.,Punios sen.,Punia | 2013-11-07 | Žemės ūkio | Kiti žemės ūkio paskirties žemės sklypai | Kadastriniai matavimai (LKS-94) | Magistralinių dujotiekių ir naftotiekių (produktotiekių) apsaugos zonos (III skyrius, penktasis skirsnis) | 0,2429 | Magistralinių dujotiekių ir naftotiekių (produktotiekių) apsaugos zonos (III skyrius, penktasis skirsnis) | 0,2433 | - | 0,2433 |
| 382. | 3350/0005:0091 | 4400-4220-8564 | Alytaus r. sav.,Punios sen.,Punia | 2016-05-31 | Žemės ūkio | Kiti žemės ūkio paskirties žemės sklypai | Kadastriniai matavimai (LKS-94) | Magistralinių dujotiekių ir naftotiekių (produktotiekių) apsaugos zonos (III skyrius, penktasis skirsnis) | 0,2859 | Magistralinių dujotiekių ir naftotiekių (produktotiekių) apsaugos zonos (III skyrius, penktasis skirsnis) | 0,2859 | - | 0,2859 |
| 383. | 3350/0004:0070 | 3350-0004-0070 | Alytaus r. sav.,Punios sen.,Punia | 1998-06-16 | Žemės ūkio | - | Preliminarūs matavimai | Magistralinių dujotiekių ir naftotiekių (produktotiekių) apsaugos zonos (III skyrius, penktasis skirsnis) Elektros tinklų apsaugos zonos (III skyrius ketvirtasis skirsnis) | 2,2449 | Magistralinių dujotiekių ir naftotiekių (produktotiekių) apsaugos zonos (III skyrius, penktasis skirsnis) Elektros tinklų apsaugos zonos (III skyrius ketvirtasis skirsnis) | 2,2495 | - | 2,2495 |
| 384. | 3350/0005:0162 | 4400-0895-3131 | Alytaus r. sav.,Punios sen.,Punia | 2006-07-03 | Žemės ūkio | Kiti žemės ūkio paskirties žemės sklypai | Preliminarūs matavimai | Magistralinių dujotiekių ir naftotiekių (produktotiekių) apsaugos zonos (III skyrius, penktasis skirsnis) | 0,1499 | Magistralinių dujotiekių ir naftotiekių (produktotiekių) apsaugos zonos (III skyrius, penktasis skirsnis) | 0,1496 | - | 0,1496 |
| 385. | 3350/0005:0071 | 3350-0005-0071 | Alytaus r. sav.,Punios sen.,Punia | 1999-09-29 | Žemės ūkio | Kiti žemės ūkio paskirties žemės sklypai | Kadastriniai matavimai (LKS-94) | Magistralinių dujotiekių ir naftotiekių (produktotiekių) apsaugos zonos (III skyrius, penktasis skirsnis) | 1,1200 | Magistralinių dujotiekių ir naftotiekių (produktotiekių) apsaugos zonos (III skyrius, penktasis skirsnis) | 1,1204 | - | 1,1204 |
| 386. | 3350/0006:0188 | 4400-0441-2806 | Alytaus r. sav.,Punios sen.,Punia | 2004-11-09 | Žemės ūkio | Kiti žemės ūkio paskirties žemės sklypai | Kadastriniai matavimai (LKS-94) | Magistralinių dujotiekių ir naftotiekių (produktotiekių) apsaugos zonos (III skyrius, penktasis skirsnis) | 0,0455 | Magistralinių dujotiekių ir naftotiekių (produktotiekių) apsaugos zonos (III skyrius, penktasis skirsnis) | 0,0451 | - | 0,0451 |
| 387. | 3350/0006:0227 | 4400-0838-1931 | Alytaus r. sav.,Punios sen.,Punia | 2006-04-13 | Žemės ūkio | Kiti žemės ūkio paskirties žemės sklypai | Kadastriniai matavimai (LKS-94) | Magistralinių dujotiekių ir naftotiekių (produktotiekių) apsaugos zonos (III skyrius, penktasis skirsnis) | 0,0193 | Magistralinių dujotiekių ir naftotiekių (produktotiekių) apsaugos zonos (III skyrius, penktasis skirsnis) | 0,0195 | - | 0,0195 |
| 388. | 3350/0006:0100 | 3350-0006-0100 | Alytaus r. sav.,Punios sen.,Punia | 2000-02-24 | Žemės ūkio | Kiti žemės ūkio paskirties žemės sklypai | Kadastriniai matavimai (LKS-94) | Magistralinių dujotiekių ir naftotiekių (produktotiekių) apsaugos zonos (III skyrius, penktasis skirsnis) | 0,1300 | Magistralinių dujotiekių ir naftotiekių (produktotiekių) apsaugos zonos (III skyrius, penktasis skirsnis) | 0,0664 | - | 0,0664 |
| 389. | 3350/0004:0165 | 4400-0573-6290 | Alytaus r. sav.,Punios sen.,Punia | 2005-04-20 | Žemės ūkio | - | Preliminarūs matavimai | Magistralinių dujotiekių ir naftotiekių (produktotiekių) apsaugos zonos (III skyrius, penktasis skirsnis) | 0,0300 | Magistralinių dujotiekių ir naftotiekių (produktotiekių) apsaugos zonos (III skyrius, penktasis skirsnis) | 0,0028 | - | 0,0028 |
| 390. | 3350/0006:0334 | 4400-2145-5052 | Alytaus r. sav.,Punios sen.,Punia | 2011-03-08 | Žemės ūkio | Kiti žemės ūkio paskirties žemės sklypai | Preliminarūs matavimai | Magistralinių dujotiekių ir naftotiekių (produktotiekių) apsaugos zonos (III skyrius, penktasis skirsnis) | 0,0007 | Magistralinių dujotiekių ir naftotiekių (produktotiekių) apsaugos zonos (III skyrius, penktasis skirsnis) | 0,0007 | - | 0,0007 |

| eil. Nr. | Žemės sklypo kadastrinis numeris | Žemės sklypo unikalus numeris | Žemės sklypo adresas | Žemės sklypo suformavimo metai | Žemės sklypo paskirtis | Žemės sklypo naudojimo būdas | Žemės sklypo matavimų tipas | Esamos apsaugos zonos pavadinimas | Esamos apsaugos zonos plotas, ha | Plano nustatomos apsaugos zonos plotas, ha | Plano nustatomos apsaugos zonos plotas, ha | Planu nustatomos apsaugos zonos plotas, ha | Išregistruotų ir Planu nustatomų apsaugos zonos bendras plotas, ha |
|----------|----------------------------------|-------------------------------|-----------------------------------|--------------------------------|------------------------|--|---|---|----------------------------------|--|--|--|--|
| | | | | | | | penktasis skirsnis) | penktasis skirsnis) | | | | | |
| 391. | 3350/0004/0153 | 4400-2486-2788 | Alytaus r. sav.,Punios sen.,Punia | 2012-11-13 | Žemės ūkio | Kiti žemės ūkio paskirties žemės sklypai | Kadastriniai matavimai (LKS-94) | Magistralinių dujotiekių ir naftotiekių (produktotiekių) apsaugos zonos (III skyrius, penktasis skirsnis) | 0,4294 | 0,4290 | - | - | 0,4290 |
| 392. | 3350/0006/0127 | 3350-0006-0127 | Alytaus r. sav.,Punios sen.,Punia | 2001-12-11 | Žemės ūkio | - | Preliminarūs matavimai | Magistralinių dujotiekių ir naftotiekių (produktotiekių) apsaugos zonos (III skyrius, penktasis skirsnis) | 0,1196 | 0,1198 | - | - | 0,1198 |
| 393. | 3350/0005/0194 | 4400-1061-0840 | Alytaus r. sav.,Punios sen.,Punia | 2007-03-19 | Žemės ūkio | Kiti žemės ūkio paskirties žemės sklypai | Kadastriniai matavimai (LKS-94) | Magistralinių dujotiekių ir naftotiekių (produktotiekių) apsaugos zonos (III skyrius, penktasis skirsnis) | 0,1042 | 0,1044 | - | - | 0,1044 |
| 394. | 3350/0004/0365 | 4400-2168-6295 | Alytaus r. sav.,Punios sen.,Punia | 2011-05-06 | Žemės ūkio | Kiti žemės ūkio paskirties žemės sklypai | Kadastriniai matavimai (LKS-94) | Magistralinių dujotiekių ir naftotiekių (produktotiekių) apsaugos zonos (III skyrius, penktasis skirsnis) | 0,0397 | 0,0403 | - | - | 0,0403 |
| 395. | 3350/0006/0126 | 3350-0006-0126 | Alytaus r. sav.,Punios sen.,Punia | 2001-12-11 | Žemės ūkio | - | Preliminarūs matavimai | Magistralinių dujotiekių ir naftotiekių (produktotiekių) apsaugos zonos (III skyrius, penktasis skirsnis) | - | 0,2697 | - | - | 0,2697 |
| 396. | 3350/0006/0065 | 3350-0006-0065 | Alytaus r. sav.,Punios sen.,Punia | 1997-01-20 | Žemės ūkio | - | Kadastriniai matavimai (LKS-94) | Magistralinių dujotiekių ir naftotiekių (produktotiekių) apsaugos zonos (III skyrius, penktasis skirsnis) | - | 0,7589 | - | - | 0,7589 |
| 397. | 3350/0005/0092 | 3350-0005-0092 | Alytaus r. sav.,Punios sen.,Punia | 2000-10-06 | Žemės ūkio | - | Preliminarūs matavimai | Magistralinių dujotiekių ir naftotiekių (produktotiekių) apsaugos zonos (III skyrius, penktasis skirsnis) | 0,9584 | 0,9167 | - | - | 0,9167 |
| 398. | 3350/0002/0295 | 4400-3985-2070 | Alytaus r. sav.,Punios sen.,Punia | 2015-10-16 | Žemės ūkio | Kiti žemės ūkio paskirties žemės sklypai | Kadastriniai matavimai (LKS-94) | Magistralinių dujotiekių ir naftotiekių (produktotiekių) apsaugos zonos (III skyrius, penktasis skirsnis) | 0,0603 | 0,0702 | - | - | 0,0702 |
| 399. | 3350/0005/0139 | 4400-0578-0587 | Alytaus r. sav.,Punios sen.,Punia | 2005-04-26 | Žemės ūkio | - | Preliminarūs matavimai | Magistralinių dujotiekių ir naftotiekių (produktotiekių) apsaugos zonos (III skyrius, penktasis skirsnis) | 0,2100 | 0,2064 | - | - | 0,2064 |
| 400. | 3350/0005/0229 | 4400-2031-9388 | Alytaus r. sav.,Punios sen.,Punia | 2010-03-16 | Žemės ūkio | Kiti žemės ūkio paskirties žemės sklypai | Preliminarūs matavimai | Magistralinių dujotiekių ir naftotiekių (produktotiekių) apsaugos zonos (III skyrius, penktasis skirsnis) | 0,4618 | 0,4611 | - | - | 0,4611 |
| | | | | | | | | Elektros tinklų apsaugos zonos (III skyrius ketvirtasis skirsnis) | - | 0,0003 | - | - | 0,0003 |
| 401. | 3350/0005/0242 | 4400-2372-2390 | Alytaus r. sav.,Punios sen.,Punia | 2012-05-29 | Žemės ūkio | Kiti žemės ūkio paskirties žemės sklypai | Kadastriniai matavimai (LKS-94) | Magistralinių dujotiekių ir naftotiekių (produktotiekių) apsaugos zonos (III skyrius, penktasis skirsnis) | 0,2640 | 0,2640 | - | - | 0,2640 |
| 402. | 3350/0006/0311 | 4400-1753-7712 | Alytaus r. sav.,Punios sen.,Punia | 2008-11-11 | Žemės ūkio | Kiti žemės ūkio paskirties žemės sklypai | Magistralinių dujotiekių ir naftotiekių (produktotiekių) apsaugos zonos (III skyrius, penktasis skirsnis) | Magistralinių dujotiekių ir naftotiekių (produktotiekių) apsaugos zonos (III skyrius, penktasis skirsnis) | 0,6862 | 0,6858 | - | - | 0,6858 |
| 403. | 3350/0005/0078 | 3350-0005-0078 | Alytaus r. sav.,Punios sen.,Punia | 1999-12-01 | Žemės ūkio | - | Preliminarūs matavimai | Magistralinių dujotiekių ir naftotiekių (produktotiekių) apsaugos zonos (III skyrius, penktasis skirsnis) | 1,2000 | 1,1983 | - | - | 1,1983 |

| eil. Nr. | Žemės sklypo kadastrinis numeris | Žemės sklypo unikalus numeris | Žemės sklypo adresas | Žemės sklypo suformavimo metai | Žemės sklypo paskirtis | Žemės sklypo naudojimo būdas | Žemės sklypo matavimų tipas | Esamos apsaugos zonos pavadinimas | Esamos apsaugos zonos plotas, ha | Plano nustatomos apsaugos zonos plotas, ha | Plano nustatomos apsaugos zonos plotas, ha su kitų operatorių nustatytų apsaugos zonų plotu, ha | Iregistruotų ir Planu nustatomų apsaugos zonų bendras plotas, ha |
|----------|----------------------------------|-------------------------------|-----------------------------------|--------------------------------|------------------------|--|---------------------------------|---|----------------------------------|--|---|--|
| | | | | | | | | penktasis skirsnis) | | | | |
| 404. | 3350/0005/0157 | 4400-0850-5262 | Alytaus r. sav.,Punios sen.,Punia | 2006-05-03 | Žemės ūkio | Kiti žemės ūkio paskirties žemės sklypai | Kadastriniai matavimai (LKS-94) | Magistralinių dujotiekių ir naftotiekių (produktotiekių) apsaugos zonos (III skyrius, penktasis skirsnis) | 0,0254 | 0,3859 | - | 0,3859 |
| | | | | | | | | Elektrros tinklų apsaugos zonos (III skyrius ketvirtasis skirsnis) | - | 0,0003 | - | 0,0003 |
| 405. | 3350/0005/0117 | 3350-0005-0117 | Alytaus r. sav.,Punios sen.,Punia | 2003-03-22 | Žemės ūkio | | Preliminarūs matavimai | Magistralinių dujotiekių ir naftotiekių (produktotiekių) apsaugos zonos (III skyrius, penktasis skirsnis) | 0,4658 | 0,4661 | - | 0,4661 |
| | | | | | | | | Elektrros tinklų apsaugos zonos (III skyrius ketvirtasis skirsnis) | - | 0,0003 | - | 0,0003 |
| 406. | 3350/0004/0228 | 4400-0840-1023 | Alytaus r. sav.,Punios sen.,Punia | 2006-04-18 | Žemės ūkio | Kiti žemės ūkio paskirties žemės sklypai | Preliminarūs matavimai | Magistralinių dujotiekių ir naftotiekių (produktotiekių) apsaugos zonos (III skyrius, penktasis skirsnis) | 0,0646 | 0,0638 | - | 0,0638 |
| | | | | | | | | Elektrros tinklų apsaugos zonos (III skyrius ketvirtasis skirsnis) | - | 0,0003 | - | 0,0003 |
| 407. | 3350/0006/0128 | 3350-0006-0128 | Alytaus r. sav.,Punios sen.,Punia | 2001-12-11 | Žemės ūkio | | Preliminarūs matavimai | Magistralinių dujotiekių ir naftotiekių (produktotiekių) apsaugos zonos (III skyrius, penktasis skirsnis) | 0,0734 | 0,0737 | - | 0,0737 |
| | | | | | | | | Elektrros tinklų apsaugos zonos (III skyrius ketvirtasis skirsnis) | - | 0,6119 | - | 0,6119 |
| 408. | 3350/0004/0460 | 4400-5269-9126 | Alytaus r. sav.,Punios sen.,Punia | 2019-12-20 | Žemės ūkio | Kiti žemės ūkio paskirties žemės sklypai | Kadastriniai matavimai (LKS-94) | Magistralinių dujotiekių ir naftotiekių (produktotiekių) apsaugos zonos (III skyrius, penktasis skirsnis) | 0,6500 | 0,6119 | - | 0,6119 |
| | | | | | | | | Elektrros tinklų apsaugos zonos (III skyrius ketvirtasis skirsnis) | 0,7587 | 0,0003 | - | 0,7590 |
| 409. | 3350/0004/0086 | 3350-0004-0086 | Alytaus r. sav.,Punios sen.,Punia | 2000-01-27 | Žemės ūkio | | Preliminarūs matavimai | Magistralinių dujotiekių ir naftotiekių (produktotiekių) apsaugos zonos (III skyrius, penktasis skirsnis) | 0,4400 | 0,4409 | - | 0,4409 |
| | | | | | | | | Elektrros tinklų apsaugos zonos (III skyrius ketvirtasis skirsnis) | 0,0074 | 0,0074 | - | 0,0074 |
| 410. | 3350/0005/0247 | 4400-4952-2376 | Alytaus r. sav.,Punios sen.,Punia | 2018-04-27 | Žemės ūkio | Kiti žemės ūkio paskirties žemės sklypai | Kadastriniai matavimai (LKS-94) | Magistralinių dujotiekių ir naftotiekių (produktotiekių) apsaugos zonos (III skyrius, penktasis skirsnis) | 0,2425 | 0,0074 | - | 0,0074 |
| | | | | | | | | Elektrros tinklų apsaugos zonos (III skyrius ketvirtasis skirsnis) | 0,2425 | 0,2429 | - | 0,2429 |
| 411. | 3350/0004/0119 | 3350-0004-0119 | Alytaus r. sav.,Punios sen.,Punia | 2002-10-17 | Žemės ūkio | | Preliminarūs matavimai | Magistralinių dujotiekių ir naftotiekių (produktotiekių) apsaugos zonos (III skyrius, penktasis skirsnis) | 0,0747 | 0,0746 | - | 0,0747 |
| | | | | | | | | Elektrros tinklų apsaugos zonos (III skyrius ketvirtasis skirsnis) | 0,1500 | 0,1472 | - | 0,1472 |
| 412. | 3350/0004/0275 | 4400-0990-1893 | Alytaus r. sav.,Punios sen.,Punia | 2006-11-24 | Žemės ūkio | Kiti žemės ūkio paskirties žemės sklypai | Preliminarūs matavimai | Magistralinių dujotiekių ir naftotiekių (produktotiekių) apsaugos zonos (III skyrius, penktasis skirsnis) | 0,0747 | 0,0746 | - | 0,0747 |
| | | | | | | | | Elektrros tinklų apsaugos zonos (III skyrius ketvirtasis skirsnis) | 0,1500 | 0,1472 | - | 0,1472 |
| 413. | 3350/0004/0171 | 4400-0583-3205 | Alytaus r. sav.,Punios sen.,Punia | 2005-05-03 | Žemės ūkio | | Preliminarūs matavimai | Magistralinių dujotiekių ir naftotiekių (produktotiekių) apsaugos zonos (III skyrius, penktasis skirsnis) | 0,1500 | 0,1472 | - | 0,1472 |

| eil. Nr. | Žemės sklypo kadastrinis numeris | Žemės sklypo unikalus numeris | Žemės sklypo adresas | Žemės sklypo suformavimo metai | Žemės sklypo paskirtis | Žemės sklypo naudojimo būdas | Žemės matavimų tipas | Esamos apsaugos zonos pavadinimas | Esamos apsaugos zonos plotas, ha | Planu nustatomos apsaugos zonos pavadinimas | Planu nustatomos apsaugos zonos plotas, ha | Planu nustatomos apsaugos zonos plotas, persidengiantis su kitų operatorių nustatytų apsaugos zonų plotu, ha | Iregistruotų ir Planu nustatomų apsaugos zonų bendras plotas, ha |
|----------|----------------------------------|-------------------------------|-------------------------------------|--------------------------------|------------------------|--|---------------------------------|---|----------------------------------|---|--|--|--|
| 414. | 3350/0005/0034 | 3350-0005-0034 | Alytaus r. sav., Pūnios sen., Pūnia | 1996-11-11 | Žemės ūkio | Kiti žemės ūkio paskirties žemės sklypai | Kadastriniai matavimai (LKS-94) | Magistralinių dujotiekių ir naftotiekių (produktotiekių) apsaugos zonos (III skyrius, penktasis skirsnis) | 0,2742 | Magistralinių dujotiekių ir naftotiekių (produktotiekių) apsaugos zonos (III skyrius, penktasis skirsnis) | 0,2741 | - | 0,2742 |
| 415. | 3350/0005/0159 | 4400-0850-5384 | Alytaus r. sav., Pūnios sen., Pūnia | 2006-05-03 | Žemės ūkio | Kiti žemės ūkio paskirties žemės sklypai | Kadastriniai matavimai (LKS-94) | Magistralinių dujotiekių ir naftotiekių (produktotiekių) apsaugos zonos (III skyrius, penktasis skirsnis) | 0,1769 | Magistralinių dujotiekių ir naftotiekių (produktotiekių) apsaugos zonos (III skyrius, penktasis skirsnis) | 0,1775 | - | 0,1775 |
| 416. | 3350/0004/0262 | 4400-0966-1352 | Alytaus r. sav., Pūnios sen., Pūnia | 2006-10-20 | Žemės ūkio | Kiti žemės ūkio paskirties žemės sklypai | Preliminarūs matavimai | Magistralinių dujotiekių ir naftotiekių (produktotiekių) apsaugos zonos (III skyrius, penktasis skirsnis) | 0,0900 | Magistralinių dujotiekių ir naftotiekių (produktotiekių) apsaugos zonos (III skyrius, penktasis skirsnis) | 0,0885 | - | 0,0885 |
| 417. | 3350/0006/0236 | 4400-0846-0059 | Alytaus r. sav., Pūnios sen., Pūnia | 2006-04-26 | Žemės ūkio | Kiti žemės ūkio paskirties žemės sklypai | Preliminarūs matavimai | Magistralinių dujotiekių ir naftotiekių (produktotiekių) apsaugos zonos (III skyrius, penktasis skirsnis) | 0,0706 | Magistralinių dujotiekių ir naftotiekių (produktotiekių) apsaugos zonos (III skyrius, penktasis skirsnis) | 0,0706 | - | 0,0706 |
| 418. | 3350/0005/0013 | 3350-0005-0013 | Alytaus r. sav., Pūnios sen., Pūnia | 1995-01-06 | Žemės ūkio | - | Preliminarūs matavimai | - | - | Magistralinių dujotiekių ir naftotiekių (produktotiekių) apsaugos zonos (III skyrius, penktasis skirsnis) | 1,1645 | 0,0462 | 1,1645 |
| 419. | 3350/0004/0094 | 3350-0004-0094 | Alytaus r. sav., Pūnios sen., Pūnia | 2000-09-03 | Žemės ūkio | - | Preliminarūs matavimai | Magistralinių dujotiekių ir naftotiekių (produktotiekių) apsaugos zonos (III skyrius, penktasis skirsnis) | 0,3900 | Magistralinių dujotiekių ir naftotiekių (produktotiekių) apsaugos zonos (III skyrius, penktasis skirsnis) | 0,3871 | - | 0,3871 |
| 420. | 3350/0006/0171 | 4400-3213-9783 | Alytaus r. sav., Pūnios sen., Pūnia | 2015-05-14 | Žemės ūkio | Kiti žemės ūkio paskirties žemės sklypai | Kadastriniai matavimai (LKS-94) | Magistralinių dujotiekių ir naftotiekių (produktotiekių) apsaugos zonos (III skyrius, penktasis skirsnis) | 1,2605 | Magistralinių dujotiekių ir naftotiekių (produktotiekių) apsaugos zonos (III skyrius, penktasis skirsnis) | 1,2899 | - | 1,2899 |
| 421. | 3350/0006/0008 | 3350-0006-0008 | Alytaus r. sav., Pūnios sen., Pūnia | 1995-04-20 | Žemės ūkio | - | Preliminarūs matavimai | Magistralinių dujotiekių ir naftotiekių (produktotiekių) apsaugos zonos (III skyrius, penktasis skirsnis) | 1,6099 | Magistralinių dujotiekių ir naftotiekių (produktotiekių) apsaugos zonos (III skyrius, penktasis skirsnis) | 1,4378 | - | 1,4378 |
| 422. | 3350/0005/0169 | 4400-0964-2902 | Alytaus r. sav., Pūnios sen., Pūnia | 2006-10-18 | Žemės ūkio | Kiti žemės ūkio paskirties žemės sklypai | Preliminarūs matavimai | Magistralinių dujotiekių ir naftotiekių (produktotiekių) apsaugos zonos (III skyrius, penktasis skirsnis) | 0,1816 | Magistralinių dujotiekių ir naftotiekių (produktotiekių) apsaugos zonos (III skyrius, penktasis skirsnis) | 0,1808 | - | 0,1808 |
| 423. | 3350/0006/0446 | 4400-5038-1021 | Alytaus r. sav., Pūnios sen., Pūnia | 2021-08-12 | Žemės ūkio | - | Kadastriniai matavimai (LKS-94) | Magistralinių dujotiekių ir naftotiekių (produktotiekių) apsaugos zonos (III skyrius, penktasis skirsnis) | 0,1455 | Magistralinių dujotiekių ir naftotiekių (produktotiekių) apsaugos zonos (III skyrius, penktasis skirsnis) | 0,1292 | - | 0,1292 |
| 424. | 3350/0004/0184 | 4400-0715-4427 | Alytaus r. sav., Pūnios sen., Pūnia | 2005-11-02 | Žemės ūkio | Kiti žemės ūkio paskirties žemės sklypai | Kadastriniai matavimai (LKS-94) | Magistralinių dujotiekių ir naftotiekių (produktotiekių) apsaugos zonos (III skyrius, penktasis skirsnis) | 0,4161 | Magistralinių dujotiekių ir naftotiekių (produktotiekių) apsaugos zonos (III skyrius, penktasis skirsnis) | 0,4162 | - | 0,4162 |
| 425. | 3350/0005/0040 | 3350-0005-0040 | Alytaus r. sav., Pūnios sen., Pūnia | 1996-12-02 | Žemės ūkio | - | Preliminarūs matavimai | Magistralinių dujotiekių ir naftotiekių (produktotiekių) apsaugos zonos (III skyrius, penktasis skirsnis) | 0,9350 | Magistralinių dujotiekių ir naftotiekių (produktotiekių) apsaugos zonos (III skyrius, penktasis skirsnis) | 0,9329 | - | 0,9329 |
| 426. | 3350/0005/0010 | 3350-0005-0010 | Alytaus r. sav., Pūnios sen., Pūnia | 1994-03-29 | Žemės ūkio | - | Preliminarūs matavimai | Magistralinių dujotiekių ir naftotiekių (produktotiekių) apsaugos zonos (III skyrius, penktasis skirsnis) | 0,7340 | Magistralinių dujotiekių ir naftotiekių (produktotiekių) apsaugos zonos (III skyrius, penktasis skirsnis) | 0,7343 | - | 0,7343 |
| 427. | 3350/0004/0206 | 4400-0782-2788 | Alytaus r. sav., Pūnios sen., Pūnia | 2006-01-27 | Žemės ūkio | Kiti žemės ūkio paskirties žemės sklypai | Kadastriniai matavimai (LKS-94) | Magistralinių dujotiekių ir naftotiekių (produktotiekių) apsaugos zonos (III skyrius, penktasis skirsnis) | 0,3000 | Magistralinių dujotiekių ir naftotiekių (produktotiekių) apsaugos zonos (III skyrius, penktasis skirsnis) | 0,3178 | - | 0,3178 |

| eil. Nr. | Žemės sklypo kadastrinis numeris | Žemės sklypo unikalus numeris | Žemės sklypo adresas | Žemės sklypo suformavimo metai | Žemės sklypo paskirtis | Žemės sklypo naudojimo būdas | Žemės sklypo matavimų tipas | Esamos apsaugos zonos pavadinimas | Esamos apsaugos zonos plotas, ha | Planu nustatomos apsaugos zonos pavadinimas | Planu nustatomos apsaugos zonos plotas, ha | Planu nustatomos apsaugos zonos persidengiantis su kitų operatorių nustatytų apsaugos zonų plotu, ha | Iregistruotų ir Planu nustatomų apsaugos zonų bendras plotas, ha |
|----------|----------------------------------|-------------------------------|-----------------------------------|--------------------------------|------------------------|--|---------------------------------|---|----------------------------------|---|--|--|--|
| 428. | 3350/0005:0147 | 4400-0771-5444 | Alytaus r. sav.,Punios sen.,Punia | 2006-01-13 | Žemės ūkio | Kiti žemės ūkio paskirties žemės sklypai | Kadastriniai matavimai (LKS-94) | Magistralinių dujotiekių ir naftotiekių (produktotiekių) apsaugos zonos (III skyrius, penktasis skirsnis) | 0,9696 | Magistralinių dujotiekių ir naftotiekių (produktotiekių) apsaugos zonos (III skyrius, penktasis skirsnis) | 0,9692 | - | 0,9692 |
| 429. | 3350/0004:0399 | 4400-3985-1060 | Alytaus r. sav.,Punios sen.,Punia | 2015-10-15 | Žemės ūkio | Kiti žemės ūkio paskirties žemės sklypai | Kadastriniai matavimai (LKS-94) | Magistralinių dujotiekių ir naftotiekių (produktotiekių) apsaugos zonos (III skyrius, penktasis skirsnis) | 0,8908 | Magistralinių dujotiekių ir naftotiekių (produktotiekių) apsaugos zonos (III skyrius, penktasis skirsnis) | 0,8916 | - | 0,8916 |
| 430. | 3350/0005:0214 | 4400-1521-6503 | Alytaus r. sav.,Punios sen.,Punia | 2008-03-09 | Žemės ūkio | Kiti žemės ūkio paskirties žemės sklypai | Preliminari matavimai | Magistralinių dujotiekių ir naftotiekių (produktotiekių) apsaugos zonos (III skyrius, penktasis skirsnis) | 0,2500 | Magistralinių dujotiekių ir naftotiekių (produktotiekių) apsaugos zonos (III skyrius, penktasis skirsnis) | 0,2502 | - | 0,2502 |
| 431. | 3350/0004:0207 | 4400-0782-3296 | Alytaus r. sav.,Punios sen.,Punia | 2006-01-27 | Žemės ūkio | Kiti žemės ūkio paskirties žemės sklypai | Preliminari matavimai | Magistralinių dujotiekių ir naftotiekių (produktotiekių) apsaugos zonos (III skyrius, penktasis skirsnis) | 0,0700 | Magistralinių dujotiekių ir naftotiekių (produktotiekių) apsaugos zonos (III skyrius, penktasis skirsnis) | 0,0738 | - | 0,0738 |
| 432. | 3350/0004:0456 | 4400-5281-4516 | Alytaus r. sav.,Punios sen.,Punia | 2019-11-27 | Žemės ūkio | Kiti žemės ūkio paskirties žemės sklypai | Kadastriniai matavimai (LKS-94) | Magistralinių dujotiekių ir naftotiekių (produktotiekių) apsaugos zonos (III skyrius, penktasis skirsnis) | 0,7200 | Magistralinių dujotiekių ir naftotiekių (produktotiekių) apsaugos zonos (III skyrius, penktasis skirsnis) | 0,7407 | - | 0,7407 |
| 433. | 3350/0004:0361 | 4400-2168-5710 | Alytaus r. sav.,Punios sen.,Punia | 2011-05-06 | Žemės ūkio | Kiti žemės ūkio paskirties žemės sklypai | Kadastriniai matavimai (LKS-94) | Magistralinių dujotiekių ir naftotiekių (produktotiekių) apsaugos zonos (III skyrius, penktasis skirsnis) | 0,0878 | Magistralinių dujotiekių ir naftotiekių (produktotiekių) apsaugos zonos (III skyrius, penktasis skirsnis) | 0,0878 | - | 0,0878 |
| 434. | 3350/0004:0236 | 4400-0845-9864 | Alytaus r. sav.,Punios sen.,Punia | 2006-04-26 | Žemės ūkio | Kiti žemės ūkio paskirties žemės sklypai | Kadastriniai matavimai (LKS-94) | Magistralinių dujotiekių ir naftotiekių (produktotiekių) apsaugos zonos (III skyrius, penktasis skirsnis) | 0,2323 | Magistralinių dujotiekių ir naftotiekių (produktotiekių) apsaugos zonos (III skyrius, penktasis skirsnis) | 0,2249 | - | 0,2249 |
| 435. | 3350/0005:0026 | 3350-0005-0026 | Alytaus r. sav.,Punios sen.,Punia | 1994-01-05 | Žemės ūkio | - | Preliminari matavimai | Magistralinių dujotiekių ir naftotiekių (produktotiekių) apsaugos zonos (III skyrius, penktasis skirsnis) | 0,0051 | Magistralinių dujotiekių ir naftotiekių (produktotiekių) apsaugos zonos (III skyrius, penktasis skirsnis) | 0,0048 | - | 0,0048 |
| 436. | 3350/0006:0004 | 3350-0006-0004 | Alytaus r. sav.,Punios sen.,Punia | 1995-12-28 | Žemės ūkio | Kiti žemės ūkio paskirties žemės sklypai | Kadastriniai matavimai (LKS-94) | Magistralinių dujotiekių ir naftotiekių (produktotiekių) apsaugos zonos (III skyrius, penktasis skirsnis) | 0,2319 | Magistralinių dujotiekių ir naftotiekių (produktotiekių) apsaugos zonos (III skyrius, penktasis skirsnis) | 0,2805 | - | 0,2805 |
| 437. | 3350/0005:0185 | 4400-5068-3702 | Alytaus r. sav.,Punios sen.,Punia | 2018-08-10 | Žemės ūkio | Kiti žemės ūkio paskirties žemės sklypai | Kadastriniai matavimai (LKS-94) | Magistralinių dujotiekių ir naftotiekių (produktotiekių) apsaugos zonos (III skyrius, penktasis skirsnis) | 0,5699 | Magistralinių dujotiekių ir naftotiekių (produktotiekių) apsaugos zonos (III skyrius, penktasis skirsnis) | 0,5699 | - | 0,5699 |
| 438. | 3350/0004:0456 | 4400-5040-6398 | Alytaus r. sav.,Punios sen.,Punia | 2018-06-21 | Žemės ūkio | Kiti žemės ūkio paskirties žemės sklypai | Kadastriniai matavimai (LKS-94) | - | - | Magistralinių dujotiekių ir naftotiekių (produktotiekių) apsaugos zonos (III skyrius, penktasis skirsnis) | 0,1765 | - | 0,1765 |
| 439. | 3350/0004:0457 | 4400-5282-4223 | Alytaus r. sav.,Punios sen.,Punia | 2019-12-12 | Žemės ūkio | Kiti žemės ūkio paskirties žemės sklypai | Kadastriniai matavimai (LKS-94) | Magistralinių dujotiekių ir naftotiekių (produktotiekių) apsaugos zonos (III skyrius, penktasis skirsnis) | 0,2400 | Magistralinių dujotiekių ir naftotiekių (produktotiekių) apsaugos zonos (III skyrius, penktasis skirsnis) | 0,3191 | - | 0,3191 |
| 440. | 3350/0006:0272 | 4400-1040-5660 | Alytaus r. sav.,Punios sen.,Punia | 2007-02-12 | Žemės ūkio | Kiti žemės ūkio paskirties žemės sklypai | Preliminari matavimai | Magistralinių dujotiekių ir naftotiekių (produktotiekių) apsaugos zonos (III skyrius, penktasis skirsnis) | 0,0852 | Magistralinių dujotiekių ir naftotiekių (produktotiekių) apsaugos zonos (III skyrius, penktasis skirsnis) | 0,0865 | - | 0,0865 |

| eil. Nr. | Žemės sklypo kadastrinis numeris | Žemės sklypo unikalus numeris | Žemės sklypo adresas | Žemės sklypo suformavimo metai | Žemės sklypo paskirtis | Žemės sklypo naudojimo būdas | Žemės matavimų tipas | Esamos apsaugos zonos pavadinimas | Esamos apsaugos zonos plotas, ha | Planu nustatomos apsaugos zonos pavadinimas | Planu nustatomos apsaugos zonos plotas, ha | Planu nustatomos apsaugos zonos persidengiantis su kitų operatorių nustatytų apsaugos zonų plotu, ha | Įregistruotų ir Planu nustatomų apsaugos zonos bendras plotas, ha |
|----------|----------------------------------|-------------------------------|-----------------------------------|--------------------------------|------------------------|--|---------------------------------|---|----------------------------------|---|--|--|---|
| 441. | 3350/0005:0241 | 4400-2372-2247 | Alytaus r. sav.,Punios sen.,Punia | 2012-05-29 | Žemės ūkio | Kiti žemės ūkio paskirties žemės sklypai | Kadastriniai matavimai (LKS-94) | Magistralinių dujotiekių ir naftotiekių (produktotiekių) apsaugos zonos (III skyrius, penktasis skirsnis) | 0,2561 | Magistralinių dujotiekių ir naftotiekių (produktotiekių) apsaugos zonos (III skyrius, penktasis skirsnis) | 0,2561 | - | 0,2561 |
| 442. | 3350/0004:0451 | 4400-5164-1017 | Alytaus r. sav.,Punios sen.,Punia | 2019-09-10 | Žemės ūkio | Kiti žemės ūkio paskirties žemės sklypai | Kadastriniai matavimai (LKS-94) | Magistralinių dujotiekių ir naftotiekių (produktotiekių) apsaugos zonos (III skyrius, penktasis skirsnis) | 0,8093 | Magistralinių dujotiekių ir naftotiekių (produktotiekių) apsaugos zonos (III skyrius, penktasis skirsnis) | 0,7312 | - | 0,7312 |
| 443. | 3350/0005:0164 | 4400-0895-3342 | Alytaus r. sav.,Punios sen.,Punia | 2006-07-03 | Žemės ūkio | Kiti žemės ūkio paskirties žemės sklypai | Preliminariūs matavimai | Magistralinių dujotiekių ir naftotiekių (produktotiekių) apsaugos zonos (III skyrius, penktasis skirsnis) | 0,1795 | Magistralinių dujotiekių ir naftotiekių (produktotiekių) apsaugos zonos (III skyrius, penktasis skirsnis) | 0,1794 | - | 0,1795 |
| 444. | 3350/0004:0352 | 4400-2136-4245 | Alytaus r. sav.,Punios sen.,Punia | 2011-02-08 | Žemės ūkio | Kiti žemės ūkio paskirties žemės sklypai | Kadastriniai matavimai (LKS-94) | Magistralinių dujotiekių ir naftotiekių (produktotiekių) apsaugos zonos (III skyrius, penktasis skirsnis) | 3,5238 | Magistralinių dujotiekių ir naftotiekių (produktotiekių) apsaugos zonos (III skyrius, penktasis skirsnis) | 3,5239 | - | 3,5239 |
| 445. | 3350/0006:0203 | 4400-0682-0599 | Alytaus r. sav.,Punios sen.,Punia | 2005-09-19 | Žemės ūkio | Kiti žemės ūkio paskirties žemės sklypai | Preliminariūs matavimai | Elektrros tinklų apsaugos zonos (III skyrius ketvirtasis skirsnis) | 1,2210 | Elektrros tinklų apsaugos zonos (III skyrius ketvirtasis skirsnis) | 0,0027 | - | 1,2237 |
| 446. | 3350/0004:0367 | 4400-2168-8257 | Alytaus r. sav.,Punios sen.,Punia | 2011-05-09 | Žemės ūkio | Kiti žemės ūkio paskirties žemės sklypai | Kadastriniai matavimai (LKS-94) | Magistralinių dujotiekių ir naftotiekių (produktotiekių) apsaugos zonos (III skyrius, penktasis skirsnis) | 0,0922 | Magistralinių dujotiekių ir naftotiekių (produktotiekių) apsaugos zonos (III skyrius, penktasis skirsnis) | 0,0938 | - | 0,0938 |
| 447. | 3350/0006:0057 | 3350-0006-0057 | Alytaus r. sav.,Punios sen.,Punia | 1996-12-02 | Žemės ūkio | Kiti žemės ūkio paskirties žemės sklypai | Kadastriniai matavimai (LKS-94) | Magistralinių dujotiekių ir naftotiekių (produktotiekių) apsaugos zonos (III skyrius, penktasis skirsnis) | 0,1780 | Magistralinių dujotiekių ir naftotiekių (produktotiekių) apsaugos zonos (III skyrius, penktasis skirsnis) | 0,1781 | - | 0,1781 |
| 448. | 3350/0006:0424 | 4400-5156-6955 | Alytaus r. sav.,Punios sen.,Punia | 2019-04-03 | Žemės ūkio | Kiti žemės ūkio paskirties žemės sklypai | Kadastriniai matavimai (LKS-94) | Magistralinių dujotiekių ir naftotiekių (produktotiekių) apsaugos zonos (III skyrius, penktasis skirsnis) | 0,6766 | Magistralinių dujotiekių ir naftotiekių (produktotiekių) apsaugos zonos (III skyrius, penktasis skirsnis) | 0,6765 | - | 0,6766 |
| 449. | 3350/0005:0217 | 4400-1592-1388 | Alytaus r. sav.,Punios sen.,Punia | 2008-06-10 | Žemės ūkio | Kiti žemės ūkio paskirties žemės sklypai | Preliminariūs matavimai | Magistralinių dujotiekių ir naftotiekių (produktotiekių) apsaugos zonos (III skyrius, penktasis skirsnis) | - | Elektrros tinklų apsaugos zonos (III skyrius ketvirtasis skirsnis) | 0,0011 | - | 0,0011 |
| 450. | 3350/0005:0227 | 4400-1592-1388 | Alytaus r. sav.,Punios sen.,Punia | 2010-01-15 | Žemės ūkio | Kiti žemės ūkio paskirties žemės sklypai | Kadastriniai matavimai (LKS-94) | Magistralinių dujotiekių ir naftotiekių (produktotiekių) apsaugos zonos (III skyrius, penktasis skirsnis) | 0,5489 | Magistralinių dujotiekių ir naftotiekių (produktotiekių) apsaugos zonos (III skyrius, penktasis skirsnis) | 0,5466 | - | 0,5466 |
| 451. | 3350/0002:0316 | 4400-4906-6251 | Alytaus r. sav.,Punios sen.,Punia | 2018-01-19 | Žemės ūkio | Kiti žemės ūkio paskirties žemės sklypai | Kadastriniai matavimai (LKS-94) | Magistralinių dujotiekių ir naftotiekių (produktotiekių) apsaugos zonos (III skyrius, penktasis skirsnis) | 0,4976 | Magistralinių dujotiekių ir naftotiekių (produktotiekių) apsaugos zonos (III skyrius, penktasis skirsnis) | 0,4991 | - | 0,4991 |
| 452. | 3350/0004:0053 | 3350-0004-0053 | Alytaus r. sav.,Punios sen.,Punia | 1998-05-21 | Žemės ūkio | - | Preliminariūs matavimai | Magistralinių dujotiekių ir naftotiekių (produktotiekių) apsaugos zonos (III skyrius, penktasis skirsnis) | 2,1200 | Magistralinių dujotiekių ir naftotiekių (produktotiekių) apsaugos zonos (III skyrius, penktasis skirsnis) | 2,1236 | - | 2,1236 |
| 453. | 3350/0005:0018 | 3350-0005-0018 | Alytaus r. sav.,Punios sen.,Punia | 1995-12-28 | Žemės ūkio | Kiti žemės ūkio paskirties žemės sklypai | Preliminariūs matavimai | Magistralinių dujotiekių ir naftotiekių (produktotiekių) apsaugos zonos (III skyrius, penktasis skirsnis) | 0,4300 | Magistralinių dujotiekių ir naftotiekių (produktotiekių) apsaugos zonos (III skyrius, penktasis skirsnis) | 0,4346 | - | 0,4346 |

| eil. Nr. | Žemės sklypo kadastrinis numeris | Žemės sklypo unikalus numeris | Žemės sklypo adresas | Žemės sklypo suformavimo metai | Žemės sklypo paskirtis | Žemės sklypo naudojimo būdas | Žemės sklypo matavimų tipas | Esamos apsaugos zonos pavadinimas | Esamos apsaugos zonos plotas, ha | Planu nustatomos apsaugos zonos pavadinimas | Planu nustatomos apsaugos zonos plotas, ha | Planu nustatomos apsaugos zonos plotas, persidengiantis su kitų operatorių nustatytų apsaugos zonų plotu, ha | Iregistruotų ir Planu nustatomų apsaugos zonų bendras plotas, ha |
|----------|----------------------------------|-------------------------------|-----------------------------------|--------------------------------|------------------------|--|---------------------------------|---|----------------------------------|---|--|--|--|
| | | | | | | | | penktasis skirsnis) | | penktasis skirsnis) | | | |
| 454. | 3350/0004/0179 | 4400-0711-5617 | Alytaus r. sav.,Punios sen.,Punia | 2005-10-26 | Žemės ūkio | Kiti žemės ūkio paskirties žemės sklypai | Preliminarūs matavimai | Magistralinių dujotiekių ir naftotiekių (produktotiekių) apsaugos zonos (III skyrius, penktasis skirsnis) | 0,2572 | Magistralinių dujotiekių ir naftotiekių (produktotiekių) apsaugos zonos (III skyrius, penktasis skirsnis) | 0,2572 | - | 0,2572 |
| 455. | 3350/0006/0200 | 4400-0650-7688 | Alytaus r. sav.,Punios sen.,Punia | 2005-08-03 | Žemės ūkio | Kiti žemės ūkio paskirties žemės sklypai | Preliminarūs matavimai | Magistralinių dujotiekių ir naftotiekių (produktotiekių) apsaugos zonos (III skyrius, penktasis skirsnis) | 0,0759 | Magistralinių dujotiekių ir naftotiekių (produktotiekių) apsaugos zonos (III skyrius, penktasis skirsnis) | 0,0759 | - | 0,0759 |
| 456. | 3350/0004/0121 | 3350-0004-0121 | Alytaus r. sav.,Punios sen.,Punia | 2002-11-07 | Žemės ūkio | Kiti žemės ūkio paskirties žemės sklypai | Preliminarūs matavimai | Magistralinių dujotiekių ir naftotiekių (produktotiekių) apsaugos zonos (III skyrius, penktasis skirsnis) | 0,8267 | Magistralinių dujotiekių ir naftotiekių (produktotiekių) apsaugos zonos (III skyrius, penktasis skirsnis) | 0,8251 | - | 0,8251 |
| 457. | 3350/0004/0243 | 4400-3199-3472 | Alytaus r. sav.,Punios sen.,Punia | 2015-01-16 | Žemės ūkio | Kiti žemės ūkio paskirties žemės sklypai | Kadastriniai matavimai (LKS-94) | Elektrros tinklų apsaugos zonos (III skyrius ketvirtasis skirsnis) | 0,5996 | Elektrros tinklų apsaugos zonos (III skyrius ketvirtasis skirsnis) | 0,0002 | - | 0,5998 |
| 458. | 3350/0004/0118 | 3350-0004-0118 | Alytaus r. sav.,Punios sen.,Punia | 2002-06-14 | Žemės ūkio | - | Preliminarūs matavimai | Magistralinių dujotiekių ir naftotiekių (produktotiekių) apsaugos zonos (III skyrius, penktasis skirsnis) | 0,4900 | Magistralinių dujotiekių ir naftotiekių (produktotiekių) apsaugos zonos (III skyrius, penktasis skirsnis) | 0,5100 | - | 0,5100 |
| 459. | 3350/0004/0429 | 4400-4684-7303 | Alytaus r. sav.,Punios sen.,Punia | 2017-12-29 | Žemės ūkio | Kiti žemės ūkio paskirties žemės sklypai | Kadastriniai matavimai (LKS-94) | Magistralinių dujotiekių ir naftotiekių (produktotiekių) apsaugos zonos (III skyrius, penktasis skirsnis) | 0,1288 | Magistralinių dujotiekių ir naftotiekių (produktotiekių) apsaugos zonos (III skyrius, penktasis skirsnis) | 0,1289 | - | 0,1289 |
| 460. | 3350/0004/0288 | 4400-1056-5778 | Alytaus r. sav.,Punios sen.,Punia | 2007-03-13 | Žemės ūkio | Kiti žemės ūkio paskirties žemės sklypai | Preliminarūs matavimai | Magistralinių dujotiekių ir naftotiekių (produktotiekių) apsaugos zonos (III skyrius, penktasis skirsnis) | 0,3573 | Magistralinių dujotiekių ir naftotiekių (produktotiekių) apsaugos zonos (III skyrius, penktasis skirsnis) | 0,3573 | - | 0,3573 |
| 461. | 3350/0006/0005 | 3350-0006-0005 | Alytaus r. sav.,Punios sen.,Punia | 1994-01-05 | Žemės ūkio | Kiti žemės ūkio paskirties žemės sklypai | Kadastriniai matavimai (LKS-94) | Magistralinių dujotiekių ir naftotiekių (produktotiekių) apsaugos zonos (III skyrius, penktasis skirsnis) | 0,7858 | Magistralinių dujotiekių ir naftotiekių (produktotiekių) apsaugos zonos (III skyrius, penktasis skirsnis) | 0,7854 | - | 0,7854 |
| 462. | 3350/0004/0189 | 4400-0753-3384 | Alytaus r. sav.,Punios sen.,Punia | 2005-12-15 | Žemės ūkio | Kiti žemės ūkio paskirties žemės sklypai | Kadastriniai matavimai (LKS-94) | Magistralinių dujotiekių ir naftotiekių (produktotiekių) apsaugos zonos (III skyrius, penktasis skirsnis) | 0,4617 | Magistralinių dujotiekių ir naftotiekių (produktotiekių) apsaugos zonos (III skyrius, penktasis skirsnis) | 0,4586 | - | 0,4586 |
| 463. | 3350/0005/0222 | 4400-1753-8600 | Alytaus r. sav.,Punios sen.,Punia | 2008-11-11 | Žemės ūkio | Kiti žemės ūkio paskirties žemės sklypai | Preliminarūs matavimai | Magistralinių dujotiekių ir naftotiekių (produktotiekių) apsaugos zonos (III skyrius, penktasis skirsnis) | 0,1666 | Magistralinių dujotiekių ir naftotiekių (produktotiekių) apsaugos zonos (III skyrius, penktasis skirsnis) | 0,1667 | 0,0067 | 0,3266 |
| 464. | 3350/0006/0176 | 4400-0218-1873 | Alytaus r. sav.,Punios sen.,Punia | 2004-02-19 | Žemės ūkio | - | Preliminarūs matavimai | Magistralinių dujotiekių ir naftotiekių (produktotiekių) apsaugos zonos (III skyrius, penktasis skirsnis) | 0,0350 | Magistralinių dujotiekių ir naftotiekių (produktotiekių) apsaugos zonos (III skyrius, penktasis skirsnis) | 0,0351 | - | 0,0351 |
| 465. | 3350/0005/0008 | 3350-0005-0008 | Alytaus r. sav.,Punios sen.,Punia | 1996-02-01 | Žemės ūkio | - | Preliminarūs matavimai | Magistralinių dujotiekių ir naftotiekių (produktotiekių) apsaugos zonos (III skyrius, penktasis skirsnis) | - | Magistralinių dujotiekių ir naftotiekių (produktotiekių) apsaugos zonos (III skyrius, penktasis skirsnis) | 0,0017 | - | 0,0017 |

| eil. Nr. | Žemės sklypo kadastrinis numeris | Žemės sklypo unikalus numeris | Žemės sklypo adresas | Žemės sklypo suformavimo metai | Žemės sklypo paskirtis | Žemės sklypo naudojimo būdas | Žemės matavimų tipas | Esamos apsaugos zonos pavadinimas | Esamos apsaugos zonos plotas, ha | Plano nustatomos apsaugos zonos pavadinimas | Plano nustatomos apsaugos zonos plotas, ha | Plano nustatomos apsaugos zonos persidengiantis su kitų operatorių nustatytų apsaugos zonų plotas, ha | Išregistruotų ir Planu nustatomų apsaugos zonos bendras plotas, ha |
|----------|----------------------------------|-------------------------------|-------------------------------------|--------------------------------|------------------------|--|---------------------------------|--|----------------------------------|--|--|---|--|
| 466. | 3350/0006:0298 | 4400-1493-1556 | Alytaus r. sav., Pūnios sen., Pūnia | 2008-02-05 | Žemės ūkio | Kiti žemės ūkio paskirties žemės sklypai | Kadastriniai matavimai (LKS-94) | Magistralinių dujotiekių ir naftotiekių (produktotiekių) apsaugos zonos (III skyrius, penktasis skirsnis) | 0,3033 | Magistralinių dujotiekių ir naftotiekių (produktotiekių) apsaugos zonos (III skyrius, penktasis skirsnis) | 0,2601 | - | 0,2601 |
| 467. | 3350/0006:0041 | 3350-0006-0041 | Alytaus r. sav., Pūnios sen., Pūnia | 1995-05-11 | Žemės ūkio | - | Preliminarūs matavimai | Magistralinių dujotiekių ir naftotiekių (produktotiekių) apsaugos zonos (III skyrius, penktasis skirsnis) | 0,5262 | Magistralinių dujotiekių ir naftotiekių (produktotiekių) apsaugos zonos (III skyrius, penktasis skirsnis) | 0,5422 | - | 0,5422 |
| 468. | 3350/0006:0233 | 4400-0847-0611 | Alytaus r. sav., Pūnios sen., Pūnia | 2006-04-27 | Žemės ūkio | Kiti žemės ūkio paskirties žemės sklypai | Preliminarūs matavimai | Magistralinių dujotiekių ir naftotiekių (produktotiekių) apsaugos zonos (III skyrius, penktasis skirsnis) | 0,2271 | Magistralinių dujotiekių ir naftotiekių (produktotiekių) apsaugos zonos (III skyrius, penktasis skirsnis) | 0,2273 | - | 0,2273 |
| 469. | 3350/0005:0228 | 4400-2015-3833 | Alytaus r. sav., Pūnios sen., Pūnia | 2010-01-15 | Žemės ūkio | Kiti žemės ūkio paskirties žemės sklypai | Kadastriniai matavimai (LKS-94) | Magistralinių dujotiekių ir naftotiekių (produktotiekių) apsaugos zonos (III skyrius, penktasis skirsnis) | 0,4956 | Magistralinių dujotiekių ir naftotiekių (produktotiekių) apsaugos zonos (III skyrius, penktasis skirsnis) | 0,4955 | - | 0,4956 |
| 470. | 3350/0004:0474 | 4400-5707-7017 | Alytaus r. sav., Pūnios sen., Pūnia | 2021-12-20 | Žemės ūkio | Kiti žemės ūkio paskirties žemės sklypai | Kadastriniai matavimai (LKS-94) | Magistralinių dujotiekių ir naftotiekių (produktotiekių) apsaugos zonos (III skyrius, penktasis skirsnis) | 0,9515 | Magistralinių dujotiekių ir naftotiekių (produktotiekių) apsaugos zonos (III skyrius, penktasis skirsnis) | 0,9505 | - | 0,9505 |
| 471. | 3350/0005:0029 | 3350-0005-0029 | Alytaus r. sav., Pūnios sen., Pūnia | 1996-11-04 | Žemės ūkio | Kiti žemės ūkio paskirties žemės sklypai | Kadastriniai matavimai (LKS-94) | Magistralinių dujotiekių ir naftotiekių (produktotiekių) apsaugos zonos (III skyrius, penktasis skirsnis) Elektros tinklų apsaugos zonos (III skyrius ketvirtasis skirsnis) | 0,3163 | Magistralinių dujotiekių ir naftotiekių (produktotiekių) apsaugos zonos (III skyrius, penktasis skirsnis) Elektros tinklų apsaugos zonos (III skyrius ketvirtasis skirsnis) | 0,3167 | - | 0,3167 |
| 472. | 3350/0002:0242 | 4400-1003-7062 | Alytaus r. sav., Pūnios sen., Pūnia | 2006-12-13 | Žemės ūkio | Kiti žemės ūkio paskirties žemės sklypai | Preliminarūs matavimai | Magistralinių dujotiekių ir naftotiekių (produktotiekių) apsaugos zonos (III skyrius, penktasis skirsnis) | 0,1618 | Magistralinių dujotiekių ir naftotiekių (produktotiekių) apsaugos zonos (III skyrius, penktasis skirsnis) | 0,1439 | - | 0,1439 |
| 473. | 3350/0004:0012 | 3350-0004-0012 | Alytaus r. sav., Pūnios sen., Pūnia | 1994-05-18 | Žemės ūkio | Kiti žemės ūkio paskirties žemės sklypai | Kadastriniai matavimai (LKS-94) | Magistralinių dujotiekių ir naftotiekių (produktotiekių) apsaugos zonos (III skyrius, penktasis skirsnis) | 0,6761 | Magistralinių dujotiekių ir naftotiekių (produktotiekių) apsaugos zonos (III skyrius, penktasis skirsnis) | 0,6783 | - | 0,6783 |
| 474. | 3350/0006:0264 | 4400-0991-7751 | Alytaus r. sav., Pūnios sen., Pūnia | 2006-11-28 | Žemės ūkio | Kiti žemės ūkio paskirties žemės sklypai | Preliminarūs matavimai | Magistralinių dujotiekių ir naftotiekių (produktotiekių) apsaugos zonos (III skyrius, penktasis skirsnis) | 0,0443 | Magistralinių dujotiekių ir naftotiekių (produktotiekių) apsaugos zonos (III skyrius, penktasis skirsnis) | 0,0445 | - | 0,0445 |
| 475. | 3350/0006:0139 | 3350-0006-0139 | Alytaus r. sav., Pūnios sen., Pūnia | 2003-01-14 | Miškų ūkio | - | Preliminarūs matavimai | Magistralinių dujotiekių ir naftotiekių (produktotiekių) apsaugos zonos (III skyrius, penktasis skirsnis) | 0,2500 | Magistralinių dujotiekių ir naftotiekių (produktotiekių) apsaugos zonos (III skyrius, penktasis skirsnis) | 0,2753 | - | 0,2753 |
| 476. | 3350/0004:0382 | 4400-2184-4319 | Alytaus r. sav., Pūnios sen., Pūnia | 2011-06-21 | Žemės ūkio | Kiti žemės ūkio paskirties žemės sklypai | Kadastriniai matavimai (LKS-94) | Magistralinių dujotiekių ir naftotiekių (produktotiekių) apsaugos zonos (III skyrius, penktasis skirsnis) Elektros tinklų apsaugos zonos (III skyrius ketvirtasis skirsnis) | 0,7239 | Magistralinių dujotiekių ir naftotiekių (produktotiekių) apsaugos zonos (III skyrius, penktasis skirsnis) Elektros tinklų apsaugos zonos (III skyrius ketvirtasis skirsnis) | 0,7328 | - | 0,7328 |
| 477. | 3350/0004:0414 | 4400-4338-6963 | Alytaus r. sav., Pūnios sen., Pūnia | 2016-09-22 | Žemės ūkio | Kiti žemės ūkio paskirties žemės sklypai | Kadastriniai matavimai (LKS-94) | Magistralinių dujotiekių ir naftotiekių (produktotiekių) apsaugos zonos (III skyrius, penktasis skirsnis) | 0,1534 | Magistralinių dujotiekių ir naftotiekių (produktotiekių) apsaugos zonos (III skyrius, penktasis skirsnis) | 0,1533 | - | 0,1534 |
| 478. | 3350/0005:0138 | 4400-0573-8894 | Alytaus r. sav., Pūnios sen., Pūnia | 2005-04-21 | Žemės ūkio | - | Preliminarūs matavimai | Magistralinių dujotiekių ir naftotiekių (produktotiekių) apsaugos zonos (III skyrius, penktasis skirsnis) | 0,4678 | Magistralinių dujotiekių ir naftotiekių (produktotiekių) apsaugos zonos (III skyrius, penktasis skirsnis) | 0,4680 | - | 0,4680 |

| eil. Nr. | Žemės sklypo kadastrinis numeris | Žemės sklypo unikalus numeris | Žemės sklypo adresas | Žemės sklypo suformavimo metai | Žemės sklypo paskirtis | Žemės sklypo naudojimo būdas | Žemės matavimų tipas | Esamos apsaugos zonos pavadinimas | Esamos apsaugos zonos plotas, ha | Plano nustatomos apsaugos zonos pavadinimas | Plano nustatomos apsaugos zonos plotas, ha | Plano nustatomos apsaugos zonos plotas, persidengiantis su kitų operatorių nustatytų apsaugos zonų plotu, ha | Iregistruotų ir Planu nustatomų apsaugos zonos bendras plotas, ha |
|----------|----------------------------------|-------------------------------|-----------------------------------|--------------------------------|------------------------|---|---------------------------------|---|----------------------------------|---|--|--|---|
| | | | | | | | | penktasis skirsnis) | | | | | |
| 479. | 3350/0004/0349 | 4400-2031-9300 | Alytaus r. sav.,Punios sen.,Punia | 2010-03-16 | Žemės ūkio | Kiti žemės ūkio paskirties žemės sklypai | Preliminari matavimai | Magistralinių dujotiekių ir naftotiekių (produktotiekių) apsaugos zonos (III skyrius, penktasis skirsnis) | 0,3918 | Magistralinių dujotiekių ir naftotiekių (produktotiekių) apsaugos zonos (III skyrius, penktasis skirsnis) | 0,3920 | - | 0,3920 |
| 480. | 3350/0004/0406 | 4400-4014-7224 | Alytaus r. sav.,Punios sen.,Punia | 2016-01-07 | Žemės ūkio | Kiti žemės ūkio paskirties žemės sklypai | Kadastriniai matavimai (LKS-94) | Magistralinių dujotiekių ir naftotiekių (produktotiekių) apsaugos zonos (III skyrius, penktasis skirsnis) | 0,0731 | Magistralinių dujotiekių ir naftotiekių (produktotiekių) apsaugos zonos (III skyrius, penktasis skirsnis) | 0,0793 | - | 0,0793 |
| 481. | 3350/0005/0244 | 4400-2378-1120 | Alytaus r. sav.,Punios sen.,Punia | 2012-06-08 | Žemės ūkio | Kiti žemės ūkio paskirties žemės sklypai | Kadastriniai matavimai (LKS-94) | Magistralinių dujotiekių ir naftotiekių (produktotiekių) apsaugos zonos (III skyrius, penktasis skirsnis) | 0,2747 | Magistralinių dujotiekių ir naftotiekių (produktotiekių) apsaugos zonos (III skyrius, penktasis skirsnis) | 0,2747 | - | 0,2747 |
| 482. | 3350/0005/0189 | 4400-1039-7050 | Alytaus r. sav.,Punios sen.,Punia | 2007-02-09 | Žemės ūkio | Kiti žemės ūkio paskirties žemės sklypai | Kadastriniai matavimai (LKS-94) | Magistralinių dujotiekių ir naftotiekių (produktotiekių) apsaugos zonos (III skyrius, penktasis skirsnis) | 0,1876 | Magistralinių dujotiekių ir naftotiekių (produktotiekių) apsaugos zonos (III skyrius, penktasis skirsnis) | 0,1874 | - | 0,1874 |
| 483. | 3350/0006/0086 | 3350-0006-0086 | Alytaus r. sav.,Punios sen.,Punia | 1998-06-03 | Žemės ūkio | Kiti žemės ūkio paskirties žemės sklypai | Kadastriniai matavimai (LKS-94) | Magistralinių dujotiekių ir naftotiekių (produktotiekių) apsaugos zonos (III skyrius, penktasis skirsnis) | 0,1200 | Magistralinių dujotiekių ir naftotiekių (produktotiekių) apsaugos zonos (III skyrius, penktasis skirsnis) | 0,1208 | - | 0,1208 |
| 484. | 3350/7001/0005 | 4400-4959-1664 | Alytaus r. sav.,Punios sen.,Punia | 2019-02-27 | Kita (žemės) | Susiekimo ir inžinerinių tinklų koridorių teritorijos | Kadastriniai matavimai (LKS-94) | Magistralinių dujotiekių ir naftotiekių (produktotiekių) apsaugos zonos (III skyrius, penktasis skirsnis) | 0,3837 | Magistralinių dujotiekių ir naftotiekių (produktotiekių) apsaugos zonos (III skyrius, penktasis skirsnis) | 0,3846 | - | 0,3846 |
| | | | | | | | | Elekros tinklų apsaugos zonos (III skyrius ketvirtasis skirsnis) | 0,4087 | Elekros tinklų apsaugos zonos (III skyrius ketvirtasis skirsnis) | 0,0057 | - | 0,4144 |
| 485. | 3350/0006/0428 | 4400-5283-3911 | Alytaus r. sav.,Punios sen.,Punia | 2019-09-17 | Žemės ūkio | Kiti žemės ūkio paskirties žemės sklypai | Kadastriniai matavimai (LKS-94) | Magistralinių dujotiekių ir naftotiekių (produktotiekių) apsaugos zonos (III skyrius, penktasis skirsnis) | 0,2000 | Magistralinių dujotiekių ir naftotiekių (produktotiekių) apsaugos zonos (III skyrius, penktasis skirsnis) | 0,3208 | - | 0,3208 |
| 486. | 3350/0005/0031 | 4400-2596-4307 | Alytaus r. sav.,Punios sen.,Punia | 2013-02-14 | Žemės ūkio | Kiti žemės ūkio paskirties žemės sklypai | Kadastriniai matavimai (LKS-94) | Magistralinių dujotiekių ir naftotiekių (produktotiekių) apsaugos zonos (III skyrius, penktasis skirsnis) | 0,3018 | Magistralinių dujotiekių ir naftotiekių (produktotiekių) apsaugos zonos (III skyrius, penktasis skirsnis) | 0,3018 | - | 0,3018 |
| 487. | 3350/0004/0162 | 4400-0569-7714 | Alytaus r. sav.,Punios sen.,Punia | 2005-04-15 | Žemės ūkio | - | Preliminari matavimai | Magistralinių dujotiekių ir naftotiekių (produktotiekių) apsaugos zonos (III skyrius, penktasis skirsnis) | 0,1961 | Magistralinių dujotiekių ir naftotiekių (produktotiekių) apsaugos zonos (III skyrius, penktasis skirsnis) | 0,1907 | - | 0,1907 |
| 488. | 3350/0006/0259 | 4400-0975-7784 | Alytaus r. sav.,Punios sen.,Punia | 2006-11-06 | Žemės ūkio | Kiti žemės ūkio paskirties žemės sklypai | Preliminari matavimai | Magistralinių dujotiekių ir naftotiekių (produktotiekių) apsaugos zonos (III skyrius, penktasis skirsnis) | 0,0670 | Magistralinių dujotiekių ir naftotiekių (produktotiekių) apsaugos zonos (III skyrius, penktasis skirsnis) | 0,0670 | - | 0,0670 |
| 489. | 3350/0004/0048 | 3350-0004-0048 | Alytaus r. sav.,Punios sen.,Punia | 1997-12-03 | Žemės ūkio | Kiti žemės ūkio paskirties žemės sklypai | Kadastriniai matavimai (LKS-94) | Magistralinių dujotiekių ir naftotiekių (produktotiekių) apsaugos zonos (III skyrius, penktasis skirsnis) | 0,5080 | Magistralinių dujotiekių ir naftotiekių (produktotiekių) apsaugos zonos (III skyrius, penktasis skirsnis) | 0,2811 | - | 0,2811 |
| | | | | | | | | Elekros tinklų apsaugos zonos (III skyrius ketvirtasis skirsnis) | - | Elekros tinklų apsaugos zonos (III skyrius ketvirtasis skirsnis) | 0,0370 | - | 0,0370 |
| 490. | 3350/0005/0038 | 4400-2996-9726 | Alytaus r. sav.,Punios sen.,Punia | 2014-06-17 | Žemės ūkio | Kiti žemės ūkio paskirties žemės sklypai | Kadastriniai matavimai (LKS-94) | Magistralinių dujotiekių ir naftotiekių (produktotiekių) apsaugos zonos (III skyrius, penktasis skirsnis) | 0,3611 | Magistralinių dujotiekių ir naftotiekių (produktotiekių) apsaugos zonos (III skyrius, penktasis skirsnis) | 0,3612 | - | 0,3612 |

| eil. Nr. | Žemės sklypo kadastrinis numeris | Žemės sklypo unikalus numeris | Žemės sklypo adresas | Žemės sklypo suformavimo metai | Žemės sklypo paskirtis | Žemės sklypo naudojimo būdas | Žemės matavimų tipas | Esamos apsaugos zonos pavadinimas | Esamos apsaugos zonos plotas, ha | Plano nustatomos apsaugos zonos pavadinimas | Plano nustatomos apsaugos zonos plotas, ha | Plano nustatomos apsaugos zonos plotas, persidengiantis su kitų operatorių nustatytų apsaugos zonų plotu, ha | Iregistruotų ir Planu nustatomų apsaugos zonų bendras plotas, ha |
|----------|----------------------------------|-------------------------------|-----------------------------------|--------------------------------|------------------------|--|---------------------------------|---|----------------------------------|---|--|--|--|
| 491. | 3350/0004/0026 | 3350-0004-0026 | Alytaus r. sav.,Punios sen.,Punia | 1994-10-27 | Žemės ūkio | Kiti žemės ūkio paskirties žemės sklypai | Kadastriniai matavimai (LKS-94) | Magistralinių dujotiekių ir naftotiekių (produktotiekių) apsaugos zonos (III skyrius, penktasis skirsnis) | 0,5314 | Magistralinių dujotiekių ir naftotiekių (produktotiekių) apsaugos zonos (III skyrius, penktasis skirsnis) | 0,5091 | - | 0,5091 |
| 492. | 3350/0006/0308 | 4400-1580-3812 | Alytaus r. sav.,Punios sen.,Punia | 2008-05-22 | Žemės ūkio | Kiti žemės ūkio paskirties žemės sklypai | Kadastriniai matavimai (LKS-94) | Magistralinių dujotiekių ir naftotiekių (produktotiekių) apsaugos zonos (III skyrius, penktasis skirsnis) | 0,0257 | Magistralinių dujotiekių ir naftotiekių (produktotiekių) apsaugos zonos (III skyrius, penktasis skirsnis) | 0,0257 | - | 0,0257 |
| 493. | 3350/0006/0271 | 4400-1022-6105 | Alytaus r. sav.,Punios sen.,Punia | 2007-01-15 | Žemės ūkio | Kiti žemės ūkio paskirties žemės sklypai | Preliminarūs matavimai | Magistralinių dujotiekių ir naftotiekių (produktotiekių) apsaugos zonos (III skyrius, penktasis skirsnis) | 0,5720 | Magistralinių dujotiekių ir naftotiekių (produktotiekių) apsaugos zonos (III skyrius, penktasis skirsnis) | 0,5667 | - | 0,5667 |
| 494. | 3350/0006/0306 | 4400-1580-3797 | Alytaus r. sav.,Punios sen.,Punia | 2008-05-22 | Žemės ūkio | Kiti žemės ūkio paskirties žemės sklypai | Kadastriniai matavimai (LKS-94) | Magistralinių dujotiekių ir naftotiekių (produktotiekių) apsaugos zonos (III skyrius, penktasis skirsnis) | 0,2278 | Magistralinių dujotiekių ir naftotiekių (produktotiekių) apsaugos zonos (III skyrius, penktasis skirsnis) | 0,5862 | - | 0,5862 |
| 495. | 3350/0006/0451 | 4400-5889-5282 | Alytaus r. sav.,Punios sen.,Punia | 2022-07-05 | Žemės ūkio | Kiti žemės ūkio paskirties žemės sklypai | Kadastriniai matavimai (LKS-94) | Magistralinių dujotiekių ir naftotiekių (produktotiekių) apsaugos zonos (III skyrius, penktasis skirsnis) | 0,0602 | Magistralinių dujotiekių ir naftotiekių (produktotiekių) apsaugos zonos (III skyrius, penktasis skirsnis) | 0,0602 | - | 0,0602 |
| 496. | 3350/0005/0257 | 4400-5869-0161 | Alytaus r. sav.,Punios sen.,Punia | 2022-06-08 | Žemės ūkio | Kiti žemės ūkio paskirties žemės sklypai | Kadastriniai matavimai (LKS-94) | Magistralinių dujotiekių ir naftotiekių (produktotiekių) apsaugos zonos (III skyrius, penktasis skirsnis) | 0,1681 | Magistralinių dujotiekių ir naftotiekių (produktotiekių) apsaugos zonos (III skyrius, penktasis skirsnis) | 0,1681 | - | 0,1681 |
| 497. | 3350/0004/0251 | 4400-0938-4094 | Alytaus r. sav.,Punios sen.,Punia | 2006-09-11 | Žemės ūkio | Kiti žemės ūkio paskirties žemės sklypai | Kadastriniai matavimai (LKS-94) | Magistralinių dujotiekių ir naftotiekių (produktotiekių) apsaugos zonos (III skyrius, penktasis skirsnis) | 0,2934 | Magistralinių dujotiekių ir naftotiekių (produktotiekių) apsaugos zonos (III skyrius, penktasis skirsnis) | 0,2848 | - | 0,2848 |
| 498. | 3350/0004/0358 | 4400-2168-3481 | Alytaus r. sav.,Punios sen.,Punia | 2011-05-06 | Žemės ūkio | Kiti žemės ūkio paskirties žemės sklypai | Kadastriniai matavimai (LKS-94) | Magistralinių dujotiekių ir naftotiekių (produktotiekių) apsaugos zonos (III skyrius, penktasis skirsnis) | 0,3039 | Magistralinių dujotiekių ir naftotiekių (produktotiekių) apsaugos zonos (III skyrius, penktasis skirsnis) | 0,2911 | - | 0,2911 |
| 499. | 3350/0005/0195 | 4400-1069-1108 | Alytaus r. sav.,Punios sen.,Punia | 2007-03-30 | Žemės ūkio | Kiti žemės ūkio paskirties žemės sklypai | Preliminarūs matavimai | Magistralinių dujotiekių ir naftotiekių (produktotiekių) apsaugos zonos (III skyrius, penktasis skirsnis) | 0,3912 | Magistralinių dujotiekių ir naftotiekių (produktotiekių) apsaugos zonos (III skyrius, penktasis skirsnis) | 0,3913 | 0,0155 | 0,7670 |
| 500. | 3350/0004/0099 | 3350-0004-0099 | Alytaus r. sav.,Punios sen.,Punia | 2001-01-18 | Žemės ūkio | - | Preliminarūs matavimai | Magistralinių dujotiekių ir naftotiekių (produktotiekių) apsaugos zonos (III skyrius, penktasis skirsnis) | 0,1800 | Magistralinių dujotiekių ir naftotiekių (produktotiekių) apsaugos zonos (III skyrius, penktasis skirsnis) | 0,1870 | - | 0,1870 |
| 501. | 3350/0004/0170 | 4400-0583-3181 | Alytaus r. sav.,Punios sen.,Punia | 2005-05-03 | Žemės ūkio | - | Preliminarūs matavimai | Magistralinių dujotiekių ir naftotiekių (produktotiekių) apsaugos zonos (III skyrius, penktasis skirsnis) | 0,4099 | Magistralinių dujotiekių ir naftotiekių (produktotiekių) apsaugos zonos (III skyrius, penktasis skirsnis) | 0,4259 | - | 0,4259 |
| 502. | 3350/0005/0057 | 3350-0005-0057 | Alytaus r. sav.,Punios sen.,Punia | 1998-02-26 | Žemės ūkio | - | Preliminarūs matavimai | Magistralinių dujotiekių ir naftotiekių (produktotiekių) apsaugos zonos (III skyrius, penktasis skirsnis) | 1,2000 | Magistralinių dujotiekių ir naftotiekių (produktotiekių) apsaugos zonos (III skyrius, penktasis skirsnis) | 1,2035 | - | 1,2035 |
| 503. | 3350/0004/0163 | 4400-0573-6067 | Alytaus r. sav.,Punios sen.,Punia | 2005-04-20 | Žemės ūkio | - | Preliminarūs matavimai | Magistralinių dujotiekių ir naftotiekių (produktotiekių) apsaugos zonos (III skyrius, penktasis skirsnis) | 0,6580 | Magistralinių dujotiekių ir naftotiekių (produktotiekių) apsaugos zonos (III skyrius, penktasis skirsnis) | 0,6583 | - | 0,6583 |
| 504. | 3350/0004/0050 | 3350-0004-0050 | Alytaus r. sav.,Punios sen.,Punia | 1998-03-20 | Žemės ūkio | - | Preliminarūs matavimai | Elektrės tinklų apsaugos zonos (III skyrius ketvirtasis skirsnis) | 1,0098 | Elektrės tinklų apsaugos zonos (III skyrius ketvirtasis skirsnis) | 0,0433 | 0,0074 | 1,0457 |

| eil. Nr. | Žemės sklypo kadastrinis numeris | Žemės sklypo unikalus numeris | Žemės sklypo adresas | Žemės sklypo suformavimo metai | Žemės sklypo paskirtis | Žemės sklypo naudojimo būdas | Žemės matavimų tipas | Esamos apsaugos zonos pavadinimas | Esamos apsaugos zonos plotas, ha | Planu nustatomos apsaugos zonos pavadinimas | Planu nustatomos apsaugos zonos plotas, ha | Planu nustatomos apsaugos zonos plotas, persidengiantis su kitų operatorių nustatytų apsaugos zonų plotu, ha | Iregistruotų ir Planu nustatomų apsaugos zonos bendras plotas, ha |
|----------|----------------------------------|-------------------------------|--|--------------------------------|------------------------|--|---------------------------------|---|----------------------------------|---|--|--|---|
| 505. | 3350/0004/0023 | 3350-0004-0023 | Alytaus r. sav.,Punios sen.,Punia,Birštono g. 10 | 1995-08-29 | Žemės ūkio | - | Preliminariūs matavimai | - | - | Magistralinių dujotiekių ir naftotiekių (produktotiekių) apsaugos zonos (III skyrius, penktasis skirsnis) | 0,9641 | - | 0,9641 |
| 506. | 3350/0004/0047 | 3350-0004-0047 | Alytaus r. sav.,Punios sen.,Punia,Birštono g. 8 | 1997-12-03 | Žemės ūkio | Kiti žemės ūkio paskirties žemės sklypai | Kadastriniai matavimai (LKS-94) | Magistralinių dujotiekių ir naftotiekių (produktotiekių) apsaugos zonos (III skyrius, penktasis skirsnis) | 0,5062 | Magistralinių dujotiekių ir naftotiekių (produktotiekių) apsaugos zonos (III skyrius, penktasis skirsnis) | 0,7329 | - | 0,7329 |
| 507. | 3350/0004/0426 | 4400-4493-0787 | Alytaus r. sav.,Punios sen.,Punia,Birštono g. 8B | 2017-08-18 | Žemės ūkio | Kiti žemės ūkio paskirties žemės sklypai | Kadastriniai matavimai (LKS-94) | Magistralinių dujotiekių ir naftotiekių (produktotiekių) apsaugos zonos (III skyrius, penktasis skirsnis) | 0,0919 | Magistralinių dujotiekių ir naftotiekių (produktotiekių) apsaugos zonos (III skyrius, penktasis skirsnis) | 0,0918 | - | 0,0919 |
| 508. | 3350/0004/0395 | 4400-3199-3514 | Alytaus r. sav.,Punios sen.,Punia,Džervakelio g. 2 | 2015-01-16 | Žemės ūkio | Kiti žemės ūkio paskirties žemės sklypai | Kadastriniai matavimai (LKS-94) | Magistralinių dujotiekių ir naftotiekių (produktotiekių) apsaugos zonos (III skyrius, penktasis skirsnis) | 0,1277 | Magistralinių dujotiekių ir naftotiekių (produktotiekių) apsaugos zonos (III skyrius, penktasis skirsnis) | 0,1277 | - | 0,1277 |
| 509. | 3350/0004/0072 | 4400-2486-2611 | Alytaus r. sav.,Punios sen.,Punia,Džervakelio g. 4 | 2012-11-13 | Žemės ūkio | Kiti žemės ūkio paskirties žemės sklypai | Kadastriniai matavimai (LKS-94) | Magistralinių dujotiekių ir naftotiekių (produktotiekių) apsaugos zonos (III skyrius, penktasis skirsnis) | 0,4958 | Magistralinių dujotiekių ir naftotiekių (produktotiekių) apsaugos zonos (III skyrius, penktasis skirsnis) | 0,4955 | - | 0,4955 |
| 510. | 3350/0004/0152 | 4400-0432-2840 | Alytaus r. sav.,Punios sen.,Punia, Ymelso g. 1 | 2004-10-28 | Žemės ūkio | Specializuotų sodininkystės, gėlininkystės, šiltnaminių, medelynų ir kitų specializuotų ūkių žemės sklypai | Kadastriniai matavimai (LKS-94) | Elektrros tinklų apsaugos zonos (III skyrius ketvirtasis skirsnis) | 0,0371 | Elektrros tinklų apsaugos zonos (III skyrius ketvirtasis skirsnis) | 0,0001 | - | 0,0372 |
| 511. | 3350/0004/0452 | 4400-5164-0030 | Alytaus r. sav.,Punios sen.,Punia, Ymelso g. 2 | 2019-09-10 | Žemės ūkio | Kiti žemės ūkio paskirties žemės sklypai | Kadastriniai matavimai (LKS-94) | Magistralinių dujotiekių ir naftotiekių (produktotiekių) apsaugos zonos (III skyrius, penktasis skirsnis) | 0,8113 | Magistralinių dujotiekių ir naftotiekių (produktotiekių) apsaugos zonos (III skyrius, penktasis skirsnis) | 0,8871 | - | 0,8871 |
| 512. | 3350/0006/0447 | 4400-5535-0895 | Alytaus r. sav.,Punios sen.,Punia,Karvelinkų g. 1 | 2021-08-12 | Žemės ūkio | - | Kadastriniai matavimai (LKS-94) | Magistralinių dujotiekių ir naftotiekių (produktotiekių) apsaugos zonos (III skyrius, penktasis skirsnis) | 0,1502 | Magistralinių dujotiekių ir naftotiekių (produktotiekių) apsaugos zonos (III skyrius, penktasis skirsnis) | 0,1636 | - | 0,1636 |
| 513. | 3350/0004/0360 | 4400-2168-5665 | Alytaus r. sav.,Punios sen.,Punia,Margirio g. 1 | 1998-09-14 | Žemės ūkio | Kiti žemės ūkio paskirties žemės sklypai | Kadastriniai matavimai (LKS-94) | Magistralinių dujotiekių ir naftotiekių (produktotiekių) apsaugos zonos (III skyrius, penktasis skirsnis) | 3,8828 | Magistralinių dujotiekių ir naftotiekių (produktotiekių) apsaugos zonos (III skyrius, penktasis skirsnis) | 3,3753 | - | 3,3753 |
| 514. | 3350/0004/0024 | 3350-0004-0024 | Alytaus r. sav.,Punios sen.,Punia,Margirio g. 10 | 1994-01-05 | Žemės ūkio | - | Preliminariūs matavimai | Elektrros tinklų apsaugos zonos (III skyrius ketvirtasis skirsnis) | 0,2340 | Elektrros tinklų apsaugos zonos (III skyrius ketvirtasis skirsnis) | 0,0140 | 0,0022 | 0,2458 |
| 515. | 3350/0004/0093 | 3350-0004-0093 | Alytaus r. sav.,Punios sen.,Punia,Margirio g. 12 | 2000-08-17 | Žemės ūkio | Kiti žemės ūkio paskirties žemės sklypai | Kadastriniai matavimai (LKS-94) | Magistralinių dujotiekių ir naftotiekių (produktotiekių) apsaugos zonos (III skyrius, penktasis skirsnis) | 0,0017 | Magistralinių dujotiekių ir naftotiekių (produktotiekių) apsaugos zonos (III skyrius, penktasis skirsnis) | 0,0017 | - | 0,0017 |
| 515. | 3350/0004/0093 | 3350-0004-0093 | Alytaus r. sav.,Punios sen.,Punia,Margirio g. 12 | 2000-08-17 | Žemės ūkio | Kiti žemės ūkio paskirties žemės sklypai | Kadastriniai matavimai (LKS-94) | Magistralinių dujotiekių ir naftotiekių (produktotiekių) apsaugos zonos (III skyrius, penktasis skirsnis) | 0,6053 | Magistralinių dujotiekių ir naftotiekių (produktotiekių) apsaugos zonos (III skyrius, penktasis skirsnis) | 0,6054 | - | 0,6054 |

| eil. Nr. | Žemės sklypo kadastrinis numeris | Žemės sklypo unikalus numeris | Žemės sklypo adresas | Žemės sklypo suformavimo metai | Žemės sklypo paskirtis | Žemės sklypo naudojimo būdas | Žemės matavimų tipas | Esamos apsaugos zonos pavadinimas | Esamos apsaugos zonos plotas, ha | Plano nustatomos apsaugos zonos plotas, ha | Plano nustatomos apsaugos zonos plotas, ha su kitų operatorių nustatytų apsaugos zonų plotais, ha | Iregistruotų ir Planu nustatomų apsaugos zonų bendras plotas, ha |
|----------|----------------------------------|-------------------------------|---|--------------------------------|------------------------|--|---------------------------------|---|----------------------------------|--|---|--|
| 516. | 3350/0004:0084 | 3350-0004-0084 | Alytaus r. sav.,Punios sen.,Punia,Margirio g. 14A | 1999-12-22 | Kita (žemės) | Susisiekimo ir inžinerinių komunikacijų aptarnavimo objektų teritorijos | Kadastriniai matavimai (LKS-94) | - | - | 0,0034 | - | 0,0034 |
| 517. | 3350/0004:0371 | 4400-2169-0720 | Alytaus r. sav.,Punios sen.,Punia,Margirio g. 3 | 2011-05-09 | Žemės ūkio | Kiti žemės ūkio paskirties žemės sklypai | Kadastriniai matavimai (LKS-94) | Magistralinių dujotiekių ir naftotiekių (produktotiekių) apsaugos zonos (III skyrius, penktasis skirsnis) | 0,0103 | 0,0348 | - | 0,0348 |
| 518. | 3350/0004:0005 | 3350-0004-0005 | Alytaus r. sav.,Punios sen.,Punia,Margirio g. 5 | 1996-09-24 | Žemės ūkio | - | Preliminarūs matavimai | Magistralinių dujotiekių ir naftotiekių (produktotiekių) apsaugos zonos (III skyrius, penktasis skirsnis) | 1,2000 | 1,1990 | - | 1,1990 |
| 519. | 3350/0005:0243 | 4400-2372-2536 | Alytaus r. sav.,Punios sen.,Punia,Pabalų g. 1 | 2012-05-29 | Žemės ūkio | Kiti žemės ūkio paskirties žemės sklypai | Kadastriniai matavimai (LKS-94) | Magistralinių dujotiekių ir naftotiekių (produktotiekių) apsaugos zonos (III skyrius, penktasis skirsnis) | 0,2708 | 0,2708 | - | 0,2708 |
| 520. | 3350/0006:0084 | 3350-0006-0084 | Alytaus r. sav.,Punios sen.,Punia,Paliepkelio g. 1 | 1998-06-02 | Žemės ūkio | Kiti žemės ūkio paskirties žemės sklypai | Kadastriniai matavimai (LKS-94) | Magistralinių dujotiekių ir naftotiekių (produktotiekių) apsaugos zonos (III skyrius, penktasis skirsnis) | 1,6614 | 1,6605 | - | 1,6605 |
| 521. | 3350/0004:0413 | 4400-4338-6985 | Alytaus r. sav.,Punios sen.,Punia,Paliepkelio g. 10 | 2016-09-22 | Žemės ūkio | Kiti žemės ūkio paskirties žemės sklypai | Kadastriniai matavimai (LKS-94) | Magistralinių dujotiekių ir naftotiekių (produktotiekių) apsaugos zonos (III skyrius, penktasis skirsnis) | 0,8286 | 0,8303 | - | 0,8303 |
| 522. | 3350/0006:0043 | 3350-0006-0043 | Alytaus r. sav.,Punios sen.,Punia,Paliepkelio g. 15 | 1994-12-07 | Žemės ūkio | - | Preliminarūs matavimai | Magistralinių dujotiekių ir naftotiekių (produktotiekių) apsaugos zonos (III skyrius, penktasis skirsnis) | - | 0,9580 | - | 0,9580 |
| 523. | 3350/0006:0016 | 3350-0006-0016 | Alytaus r. sav.,Punios sen.,Punia,Paliepkelio g. 3 | 1996-10-08 | Žemės ūkio | - | Preliminarūs matavimai | Magistralinių dujotiekių ir naftotiekių (produktotiekių) apsaugos zonos (III skyrius, penktasis skirsnis) | 0,0600 | 0,0597 | - | 0,0597 |
| 524. | 3350/0006:0038 | 3350-0006-0038 | Alytaus r. sav.,Punios sen.,Punia,Paliepkelio g. 5 | 1995-11-28 | Žemės ūkio | - | Preliminarūs matavimai | Magistralinių dujotiekių ir naftotiekių (produktotiekių) apsaugos zonos (III skyrius, penktasis skirsnis) | 1,9300 | 1,9775 | - | 1,9775 |
| 525. | 3350/0005:0028 | 3350-0005-0028 | Alytaus r. sav.,Punios sen.,Punia, Vilniaus g. 10 | 1995-10-17 | Žemės ūkio | Kiti žemės ūkio paskirties žemės sklypai:Specializuotų sodininkystės, gelininkystės, šiltnamų, medėlymų ir kitų specializuotų ūkių žemės sklypai | Kadastriniai matavimai (LKS-94) | Magistralinių dujotiekių ir naftotiekių (produktotiekių) apsaugos zonos (III skyrius, penktasis skirsnis) | 0,8501 | 0,8485 | - | 0,8485 |
| 526. | 3350/0005:0233 | 4400-2086-5790 | Alytaus r. sav.,Punios sen.,Punia, Vilniaus g. 2 | 2010-09-09 | Žemės ūkio | Kiti žemės ūkio paskirties žemės sklypai | Kadastriniai matavimai (LKS-94) | Magistralinių dujotiekių ir naftotiekių (produktotiekių) apsaugos zonos (III skyrius, penktasis skirsnis) | 0,2075 | 0,2075 | - | 0,2075 |

| eil. Nr. | Žemės sklypo kadastrinis numeris | Žemės sklypo unikalus numeris | Žemės sklypo adresas | Žemės sklypo suformavimo metai | Žemės sklypo paskirtis | Žemės sklypo naudojimo būdas | Žemės sklypo matavimų tipas | Esamos apsaugos zonos pavadinimas | Esamos apsaugos zonos plotas, ha | Planu nustatomos apsaugos zonos pavadinimas | Planu nustatomos apsaugos zonos plotas, ha | Planu nustatomos apsaugos zonos plotas, persidengiantis su kitų operatorių nustatytų apsaugos zonų plotas, ha | Išregistruotų ir Planu nustatomų apsaugos zonų bendras plotas, ha |
|----------|----------------------------------|-------------------------------|---|--------------------------------|------------------------|--|---------------------------------|---|----------------------------------|---|--|---|---|
| 527. | 3350/0006/0030 | 3350-0006-0030 | Alytaus r. sav.,Punios sen.,Punia,Žagartų g. 7 | 1995-04-12 | Žemės ūkio | Kiti žemės ūkio paskirties žemės sklypai | Kadastriniai matavimai (LKS-94) | Magistralinių dujotiekių ir naftotiekių (produktotiekių) apsaugos zonos (III skyrius, penktasis skirsnis) | 0,6287 | Magistralinių dujotiekių ir naftotiekių (produktotiekių) apsaugos zonos (III skyrius, penktasis skirsnis) | 0,6288 | - | 0,6288 |
| 528. | 3350/0002/0354 | 4400-5740-8765 | Alytaus r. sav.,Punios sen.,Staniava | 2021-09-16 | Žemės ūkio | Kiti žemės ūkio paskirties žemės sklypai | Kadastriniai matavimai (LKS-94) | Magistralinių dujotiekių ir naftotiekių (produktotiekių) apsaugos zonos (III skyrius, penktasis skirsnis) | 1,0451 | Magistralinių dujotiekių ir naftotiekių (produktotiekių) apsaugos zonos (III skyrius, penktasis skirsnis) | 1,0443 | - | 1,0443 |
| 529. | 3350/0002/0083 | 3350-0002-0083 | Alytaus r. sav.,Punios sen.,Staniava,Staniavos g. 2 | 1998-11-18 | Žemės ūkio | Kiti žemės ūkio paskirties žemės sklypai | Kadastriniai matavimai (LKS-94) | Magistralinių dujotiekių ir naftotiekių (produktotiekių) apsaugos zonos (III skyrius, penktasis skirsnis) | 0,1790 | Magistralinių dujotiekių ir naftotiekių (produktotiekių) apsaugos zonos (III skyrius, penktasis skirsnis) | 0,1780 | - | 0,1780 |
| 530. | 3368/0005/0079 | 3368-0005-0079 | Alytaus r. sav.,Punios sen.,Strielėiai | 1999-10-06 | Žemės ūkio | - | Preliminarūs matavimai | Magistralinių dujotiekių ir naftotiekių (produktotiekių) apsaugos zonos (III skyrius, penktasis skirsnis) | 0,9130 | Magistralinių dujotiekių ir naftotiekių (produktotiekių) apsaugos zonos (III skyrius, penktasis skirsnis) | 1,2828 | - | 1,2828 |
| 531. | 3368/0005/0075 | 3368-0005-0075 | Alytaus r. sav.,Punios sen.,Strielėiai | 1999-01-21 | Miškų ūkio | - | Preliminarūs matavimai | Magistralinių dujotiekių ir naftotiekių (produktotiekių) apsaugos zonos (III skyrius, penktasis skirsnis) | 5,2280 | Magistralinių dujotiekių ir naftotiekių (produktotiekių) apsaugos zonos (III skyrius, penktasis skirsnis) | 5,2272 | - | 5,2272 |
| 532. | 3368/0005/0215 | 4400-1608-6836 | Alytaus r. sav.,Punios sen.,Strielėiai | 2008-07-02 | Žemės ūkio | Kiti žemės ūkio paskirties žemės sklypai | Kadastriniai matavimai (LKS-94) | Magistralinių dujotiekių ir naftotiekių (produktotiekių) apsaugos zonos (III skyrius, penktasis skirsnis) | 0,1000 | Magistralinių dujotiekių ir naftotiekių (produktotiekių) apsaugos zonos (III skyrius, penktasis skirsnis) | 0,6684 | - | 0,6684 |
| 533. | 3350/0001/0220 | 4400-0645-9860 | Alytaus r. sav.,Punios sen.,Strielėiai | 2005-07-26 | Žemės ūkio | Kiti žemės ūkio paskirties žemės sklypai | Kadastriniai matavimai (LKS-94) | Magistralinių dujotiekių ir naftotiekių (produktotiekių) apsaugos zonos (III skyrius, penktasis skirsnis) | 2,8500 | Magistralinių dujotiekių ir naftotiekių (produktotiekių) apsaugos zonos (III skyrius, penktasis skirsnis) | 1,3935 | - | 1,3935 |
| 534. | 3368/0005/0214 | 4400-1608-6558 | Alytaus r. sav.,Punios sen.,Strielėiai | 2008-07-02 | Žemės ūkio | Kiti žemės ūkio paskirties žemės sklypai | Kadastriniai matavimai (LKS-94) | Magistralinių dujotiekių ir naftotiekių (produktotiekių) apsaugos zonos (III skyrius, penktasis skirsnis) | 0,2978 | Magistralinių dujotiekių ir naftotiekių (produktotiekių) apsaugos zonos (III skyrius, penktasis skirsnis) | 0,2994 | - | 0,2994 |
| 535. | 3350/0001/0035 | 3350-0001-0035 | Alytaus r. sav.,Punios sen.,Strielėiai | 1995-04-20 | Žemės ūkio | Kiti žemės ūkio paskirties žemės sklypai | Kadastriniai matavimai (LKS-94) | Magistralinių dujotiekių ir naftotiekių (produktotiekių) apsaugos zonos (III skyrius, penktasis skirsnis) | 0,0759 | Elektros tinklų apsaugos zonos (III skyrius ketvirtasis skirsnis) | 0,0173 | - | 0,0932 |
| 536. | 3350/0001/0213 | 4400-4844-0220 | Alytaus r. sav.,Punios sen.,Strielėiai | 2017-12-04 | Žemės ūkio | Kiti žemės ūkio paskirties žemės sklypai | Kadastriniai matavimai (LKS-94) | Magistralinių dujotiekių ir naftotiekių (produktotiekių) apsaugos zonos (III skyrius, penktasis skirsnis) | 0,2700 | Magistralinių dujotiekių ir naftotiekių (produktotiekių) apsaugos zonos (III skyrius, penktasis skirsnis) | 0,2660 | - | 0,2660 |
| 537. | 3350/0001/0263 | 4400-1986-7364 | Alytaus r. sav.,Punios sen.,Strielėiai | 2009-10-22 | Žemės ūkio | Kiti žemės ūkio paskirties žemės sklypai | Kadastriniai matavimai (LKS-94) | Magistralinių dujotiekių ir naftotiekių (produktotiekių) apsaugos zonos (III skyrius, penktasis skirsnis) | 0,4347 | Magistralinių dujotiekių ir naftotiekių (produktotiekių) apsaugos zonos (III skyrius, penktasis skirsnis) | 0,4366 | - | 0,4366 |
| 538. | 3368/0005/0099 | 3368-0005-0099 | Alytaus r. sav.,Punios sen.,Strielėiai | 2001-03-15 | Žemės ūkio | Kiti žemės ūkio paskirties žemės sklypai | Kadastriniai matavimai (LKS-94) | Magistralinių dujotiekių ir naftotiekių (produktotiekių) apsaugos zonos (III skyrius, penktasis skirsnis) | 3,7500 | Magistralinių dujotiekių ir naftotiekių (produktotiekių) apsaugos zonos (III skyrius, penktasis skirsnis) | 0,4912 | - | 0,4912 |
| 538. | 3368/0005/0099 | 3368-0005-0099 | Alytaus r. sav.,Punios sen.,Strielėiai | 2001-03-15 | Žemės ūkio | Kiti žemės ūkio paskirties žemės sklypai | Kadastriniai matavimai (LKS-94) | Magistralinių dujotiekių ir naftotiekių (produktotiekių) apsaugos zonos (III skyrius, penktasis skirsnis) | 0,5211 | Magistralinių dujotiekių ir naftotiekių (produktotiekių) apsaugos zonos (III skyrius, penktasis skirsnis) | 0,6313 | - | 0,6313 |

| eil. Nr. | Žemės sklypo kadastrinis numeris | Žemės sklypo unikalus numeris | Žemės sklypo adresas | Žemės sklypo suformavimo metai | Žemės sklypo paskirtis | Žemės sklypo naudojimo būdas | Žemės matavimų tipas | Esamos apsaugos zonos pavadinimas | Esamos apsaugos zonos plotas, ha | Planu nustatomos apsaugos zonos pavadinimas | Planu nustatomos apsaugos zonos plotas, ha | Planu nustatomos apsaugos zonos persidengiantis su kitų operatorių nustatytų apsaugos zonų plotas, ha | Iregistruotų ir Planu nustatomų apsaugos zonų bendras plotas, ha |
|----------|----------------------------------|-------------------------------|---|--------------------------------|------------------------|---|---------------------------------|---|----------------------------------|---|--|---|--|
| 539. | 3350/0001:0222 | 4400-0650-4032 | Alytaus r. sav., Pūnios sen., Strielėiai | 2005-08-02 | Žemės ūkio | Kiti žemės ūkio paskirties žemės sklypai | Kadastriniai matavimai (LKS-94) | Magistralinių dujotiekių ir naftotiekių (produktotiekių) apsaugos zonos (III skyrius, penktasis skirsnis) | 0,2750 | Magistralinių dujotiekių ir naftotiekių (produktotiekių) apsaugos zonos (III skyrius, penktasis skirsnis) | 0,2738 | - | 0,2738 |
| 540. | 3368/0005:0235 | 4400-1795-4140 | Alytaus r. sav., Pūnios sen., Strielėiai | 2008-12-23 | Žemės ūkio | Kiti žemės ūkio paskirties žemės sklypai | Kadastriniai matavimai (LKS-94) | Magistralinių dujotiekių ir naftotiekių (produktotiekių) apsaugos zonos (III skyrius, penktasis skirsnis) | 0,1256 | Magistralinių dujotiekių ir naftotiekių (produktotiekių) apsaugos zonos (III skyrius, penktasis skirsnis) | 0,1251 | - | 0,1251 |
| 541. | 3368/0005:0242 | 4400-1808-7777 | Alytaus r. sav., Pūnios sen., Strielėiai | 2009-01-27 | Žemės ūkio | Kiti žemės ūkio paskirties žemės sklypai | Kadastriniai matavimai (LKS-94) | Elektrros tinklų apsaugos zonos (III skyrius ketvirtasis skirsnis) | 0,0429 | Elektrros tinklų apsaugos zonos (III skyrius ketvirtasis skirsnis) | 0,0002 | 0,0002 | 0,0429 |
| 542. | 3350/0001:0238 | 4400-4843-9074 | Alytaus r. sav., Pūnios sen., Strielėiai | 2017-12-04 | Žemės ūkio | Kiti žemės ūkio paskirties žemės sklypai | Kadastriniai matavimai (LKS-94) | Magistralinių dujotiekių ir naftotiekių (produktotiekių) apsaugos zonos (III skyrius, penktasis skirsnis) | 1,2809 | Magistralinių dujotiekių ir naftotiekių (produktotiekių) apsaugos zonos (III skyrius, penktasis skirsnis) | 1,2805 | - | 1,2805 |
| 543. | 3368/0005:0062 | 3368-0005-0062 | Alytaus r. sav., Pūnios sen., Strielėiai | 1997-12-03 | Žemės ūkio | - | Kadastriniai matavimai (LKS-94) | Magistralinių dujotiekių ir naftotiekių (produktotiekių) apsaugos zonos (III skyrius, penktasis skirsnis) | 0,4287 | Magistralinių dujotiekių ir naftotiekių (produktotiekių) apsaugos zonos (III skyrius, penktasis skirsnis) | 0,4290 | - | 0,4290 |
| 544. | 3368/0005:0367 | 4400-4783-9194 | Alytaus r. sav., Pūnios sen., Strielėiai, Klonio g. 10B | 2017-10-10 | Kita (žemės) | Naudingųjų iškasenų teritorijos | Kadastriniai matavimai (LKS-94) | Elektrros tinklų apsaugos zonos (III skyrius ketvirtasis skirsnis) | 0,0752 | Elektrros tinklų apsaugos zonos (III skyrius ketvirtasis skirsnis) | 0,0003 | - | 0,0755 |
| 545. | 3350/0001:0028 | 4400-3015-1854 | Alytaus r. sav., Pūnios sen., Strielėiai, Klonio g. 25 | 1998-08-26 | Žemės ūkio | Kiti žemės ūkio paskirties žemės sklypai | Kadastriniai matavimai (LKS-94) | Magistralinių dujotiekių ir naftotiekių (produktotiekių) apsaugos zonos (III skyrius, penktasis skirsnis) | 0,9433 | Magistralinių dujotiekių ir naftotiekių (produktotiekių) apsaugos zonos (III skyrius, penktasis skirsnis) | 0,9430 | - | 0,9430 |
| 546. | 3350/0001:0266 | 4400-2068-8384 | Alytaus r. sav., Pūnios sen., Strielėiai, Klonio g. 27 | 2010-07-08 | Žemės ūkio | Kiti žemės ūkio paskirties žemės sklypai | Kadastriniai matavimai (LKS-94) | Magistralinių dujotiekių ir naftotiekių (produktotiekių) apsaugos zonos (III skyrius, penktasis skirsnis) | 1,4439 | Magistralinių dujotiekių ir naftotiekių (produktotiekių) apsaugos zonos (III skyrius, penktasis skirsnis) | 1,4436 | - | 1,4436 |
| 547. | 3368/0005:0088 | 3368-0005-0088 | Alytaus r. sav., Pūnios sen., Strielėiai, Klonio g. 2A | 1999-12-23 | Kita (žemės) | Susisiekimo ir inžinerinių komunikacijų aptarnavimo objektų teritorijos | Kadastriniai matavimai (LKS-94) | Magistralinių dujotiekių ir naftotiekių (produktotiekių) apsaugos zonos (III skyrius, penktasis skirsnis) | 1,8874 | Magistralinių dujotiekių ir naftotiekių (produktotiekių) apsaugos zonos (III skyrius, penktasis skirsnis) | 1,5478 | - | 1,5478 |
| 548. | 3368/0005:0087 | 3368-0005-0087 | Alytaus r. sav., Pūnios sen., Strielėiai, Klonio g. 9A | 1999-12-23 | Kita (žemės) | Susisiekimo ir inžinerinių komunikacijų aptarnavimo objektų teritorijos | Kadastriniai matavimai (LKS-94) | Magistralinių dujotiekių ir naftotiekių (produktotiekių) apsaugos zonos (III skyrius, penktasis skirsnis) | 0,3250 | Magistralinių dujotiekių ir naftotiekių (produktotiekių) apsaugos zonos (III skyrius, penktasis skirsnis) | 0,3294 | - | 0,3294 |
| 549. | 3350/0002:0356 | 4400-5452-1001 | Alytaus r. sav., Pūnios sen., Žaigariai | 2021-10-14 | Žemės ūkio | Kiti žemės ūkio paskirties žemės sklypai | Kadastriniai matavimai (LKS-94) | Magistralinių dujotiekių ir naftotiekių (produktotiekių) apsaugos zonos (III skyrius, penktasis skirsnis) | 0,0033 | Magistralinių dujotiekių ir naftotiekių (produktotiekių) apsaugos zonos (III skyrius, penktasis skirsnis) | 0,0033 | - | 0,0033 |
| | | | | | | | | Elektrros tinklų apsaugos zonos (III skyrius ketvirtasis skirsnis) | - | Elektrros tinklų apsaugos zonos (III skyrius ketvirtasis skirsnis) | 0,0025 | - | 0,0025 |
| | | | | | | | | Magistralinių dujotiekių ir naftotiekių (produktotiekių) apsaugos zonos (III skyrius, penktasis skirsnis) | - | Magistralinių dujotiekių ir naftotiekių (produktotiekių) apsaugos zonos (III skyrius, penktasis skirsnis) | 0,0066 | - | 0,0066 |
| | | | | | | | | Magistralinių dujotiekių ir naftotiekių (produktotiekių) apsaugos zonos (III skyrius, penktasis skirsnis) | 0,7216 | Magistralinių dujotiekių ir naftotiekių (produktotiekių) apsaugos zonos (III skyrius, penktasis skirsnis) | 0,7216 | - | 0,7216 |

| eil. Nr. | Žemės sklypo kadastrinis numeris | Žemės sklypo unikalus numeris | Žemės sklypo adresas | Žemės sklypo suformavimo metai | Žemės sklypo paskirtis | Žemės sklypo naudojimo būdas | Žemės matavimų tipas | Esamos apsaugos zonos pavadinimas | Esamos apsaugos zonos plotas, ha | Plano nustatomos apsaugos zonos pavadinimas | Plano nustatomos apsaugos zonos plotas, ha | Plano nustatomos apsaugos zonos plotas, persidengiantis su kitų operatorių nustatytų apsaugos zonų plotu, ha | Iregistruotų ir Planu nustatomų apsaugos zonos bendras plotas, ha |
|----------|----------------------------------|-------------------------------|--|--------------------------------|------------------------|--|---------------------------------|--|----------------------------------|--|--|--|---|
| 550. | 3350/0002:0282 | 4400-1955-0468 | Alytaus r. sav., Pūnios sen., Žagariai | 2009-08-04 | Žemės ūkio | Kiti žemės ūkio paskirties žemės sklypai | Preliminariūs matavimai | Magistralinių dujotiekių ir naftotiekių (produktotiekių) apsaugos zonos (III skyrius, penktasis skirsnis) | 0,5100 | Magistralinių dujotiekių ir naftotiekių (produktotiekių) apsaugos zonos (III skyrius, penktasis skirsnis) | 0,5204 | - | 0,5204 |
| 551. | 3350/0006:0081 | 3350-0006-0081 | Alytaus r. sav., Pūnios sen., Žagariai | 1998-02-12 | Žemės ūkio | Kiti žemės ūkio paskirties žemės sklypai | Kadastriniai matavimai (LKS-94) | Magistralinių dujotiekių ir naftotiekių (produktotiekių) apsaugos zonos (III skyrius, penktasis skirsnis) | 0,7966 | Magistralinių dujotiekių ir naftotiekių (produktotiekių) apsaugos zonos (III skyrius, penktasis skirsnis) | 0,8034 | - | 0,8034 |
| 552. | 3350/0002:0078 | 3350-0002-0078 | Alytaus r. sav., Pūnios sen., Žagariai | 1998-06-03 | Žemės ūkio | Kiti žemės ūkio paskirties žemės sklypai | Kadastriniai matavimai (LKS-94) | - | - | Magistralinių dujotiekių ir naftotiekių (produktotiekių) apsaugos zonos (III skyrius, penktasis skirsnis) | 0,2288 | - | 0,2288 |
| 553. | 3350/0002:0222 | 4400-0777-2430 | Alytaus r. sav., Pūnios sen., Žagariai | 2006-01-20 | Žemės ūkio | Kiti žemės ūkio paskirties žemės sklypai | Kadastriniai matavimai (LKS-94) | Magistralinių dujotiekių ir naftotiekių (produktotiekių) apsaugos zonos (III skyrius, penktasis skirsnis) | 0,0985 | Magistralinių dujotiekių ir naftotiekių (produktotiekių) apsaugos zonos (III skyrius, penktasis skirsnis) | 0,1004 | - | 0,1004 |
| 554. | 3350/0002:0058 | 3350-0002-0058 | Alytaus r. sav., Pūnios sen., Žagariai | 1996-12-06 | Žemės ūkio | - | Preliminariūs matavimai | Magistralinių dujotiekių ir naftotiekių (produktotiekių) apsaugos zonos (III skyrius, penktasis skirsnis) | 0,6130 | Magistralinių dujotiekių ir naftotiekių (produktotiekių) apsaugos zonos (III skyrius, penktasis skirsnis) | 0,6137 | - | 0,6137 |
| 555. | 3350/0006:0383 | 4400-4408-7469 | Alytaus r. sav., Pūnios sen., Žagariai | 2017-03-29 | Žemės ūkio | Kiti žemės ūkio paskirties žemės sklypai | Kadastriniai matavimai (LKS-94) | Magistralinių dujotiekių ir naftotiekių (produktotiekių) apsaugos zonos (III skyrius, penktasis skirsnis) | 0,7824 | Magistralinių dujotiekių ir naftotiekių (produktotiekių) apsaugos zonos (III skyrius, penktasis skirsnis) | 0,7824 | - | 0,7824 |
| 556. | 3350/0002:0213 | 4400-0653-7213 | Alytaus r. sav., Pūnios sen., Žagariai | 2005-08-08 | Žemės ūkio | Kiti žemės ūkio paskirties žemės sklypai | Kadastriniai matavimai (LKS-94) | Magistralinių dujotiekių ir naftotiekių (produktotiekių) apsaugos zonos (III skyrius, penktasis skirsnis) Elektrės tinklų apsaugos zonos (III skyrius ketvirtasis skirsnis) | 0,0004 0,1608 | Magistralinių dujotiekių ir naftotiekių (produktotiekių) apsaugos zonos (III skyrius, penktasis skirsnis) Elektrės tinklų apsaugos zonos (III skyrius ketvirtasis skirsnis) | 0,0002 0,0004 | 0,0003 | 0,0002 0,1609 |
| 557. | 3350/0002:0357 | 4400-5452-0937 | Alytaus r. sav., Pūnios sen., Žagariai | 2021-10-14 | Žemės ūkio | Kiti žemės ūkio paskirties žemės sklypai | Kadastriniai matavimai (LKS-94) | Magistralinių dujotiekių ir naftotiekių (produktotiekių) apsaugos zonos (III skyrius, penktasis skirsnis) | 0,2422 | Magistralinių dujotiekių ir naftotiekių (produktotiekių) apsaugos zonos (III skyrius, penktasis skirsnis) | 0,2420 | - | 0,2420 |
| 558. | 3350/0002:0221 | 4400-0773-1280 | Alytaus r. sav., Pūnios sen., Žagariai | 2006-01-16 | Žemės ūkio | Kiti žemės ūkio paskirties žemės sklypai | Kadastriniai matavimai (LKS-94) | Magistralinių dujotiekių ir naftotiekių (produktotiekių) apsaugos zonos (III skyrius, penktasis skirsnis) | 0,3503 | Magistralinių dujotiekių ir naftotiekių (produktotiekių) apsaugos zonos (III skyrius, penktasis skirsnis) | 0,3522 | - | 0,3522 |
| 559. | 3350/0002:0280 | 4400-1953-1107 | Alytaus r. sav., Pūnios sen., Žagariai | 2009-07-30 | Žemės ūkio | Kiti žemės ūkio paskirties žemės sklypai | Kadastriniai matavimai (LKS-94) | Magistralinių dujotiekių ir naftotiekių (produktotiekių) apsaugos zonos (III skyrius, penktasis skirsnis) Elektrės tinklų apsaugos zonos (III skyrius ketvirtasis skirsnis) | 1,4009 0,1260 | Magistralinių dujotiekių ir naftotiekių (produktotiekių) apsaugos zonos (III skyrius, penktasis skirsnis) Elektrės tinklų apsaugos zonos (III skyrius ketvirtasis skirsnis) | 1,8068 0,0039 | - | 1,8068 0,1299 |
| 560. | 3350/0002:0347 | 4400-5625-6423 | Alytaus r. sav., Pūnios sen., Žagariai | 2021-06-10 | Žemės ūkio | - | Kadastriniai matavimai (LKS-94) | Magistralinių dujotiekių ir naftotiekių (produktotiekių) apsaugos zonos (III skyrius, penktasis skirsnis) | 1,2790 | Magistralinių dujotiekių ir naftotiekių (produktotiekių) apsaugos zonos (III skyrius, penktasis skirsnis) | 1,2792 | - | 1,2792 |
| 561. | 3350/0006:0266 | 4400-1003-7408 | Alytaus r. sav., Pūnios sen., Žagariai | 2006-12-13 | Žemės ūkio | Kiti žemės ūkio paskirties žemės sklypai | Preliminariūs matavimai | Magistralinių dujotiekių ir naftotiekių (produktotiekių) apsaugos zonos (III skyrius, penktasis skirsnis) | 0,1100 | Magistralinių dujotiekių ir naftotiekių (produktotiekių) apsaugos zonos (III skyrius, penktasis skirsnis) | 0,1105 | - | 0,1105 |
| 562. | 3350/0006:0077 | 3350-0006-0077 | Alytaus r. sav., Pūnios sen., Žagariai | 1997-10-27 | Žemės ūkio | - | Preliminariūs matavimai | Magistralinių dujotiekių ir naftotiekių (produktotiekių) apsaugos zonos (III skyrius, penktasis skirsnis) | 0,4200 | Magistralinių dujotiekių ir naftotiekių (produktotiekių) apsaugos zonos (III skyrius, penktasis skirsnis) | 0,4003 | - | 0,4003 |

| eil. Nr. | Žemės sklypo kadastrinis numeris | Žemės sklypo unikalus numeris | Žemės sklypo adresas | Žemės sklypo suformavimo metai | Žemės sklypo paskirtis | Žemės sklypo naudojimo būdas | Žemės matavimų tipas | Esamos apsaugos zonos pavadinimas | Esamos apsaugos zonos plotas, ha | Planu nustatomos apsaugos zonos pavadinimas | Planu nustatomos apsaugos zonos plotas, ha | Planu nustatomos apsaugos zonos plotas, ha su kitų operatorių nustatytų apsaugos zonų plotas, ha | Išregistruotų ir Planu nustatomų apsaugos zonų bendras plotas, ha |
|----------|----------------------------------|-------------------------------|---|--------------------------------|------------------------|--|---------------------------------|---|----------------------------------|---|--|--|---|
| | | | | | | | | penktasis skirsnis) | | | | | |
| 563. | 3350/0006:0385 | 4400-4584-8206 | Alytaus r. sav., Puntios sen., Žagariai | 2017-04-27 | Žemės ūkio | Kiti žemės ūkio paskirties žemės sklypai | Kadastriniai matavimai (LKS-94) | Magistralinių dujotiekių ir naftotiekių (produktotiekių) apsaugos zonos (III skyrius, penktasis skirsnis) | 0,4300 | Magistralinių dujotiekių ir naftotiekių (produktotiekių) apsaugos zonos (III skyrius, penktasis skirsnis) | 0,4291 | - | 0,4291 |
| 564. | 3350/0006:0388 | 4400-4592-4028 | Alytaus r. sav., Puntios sen., Žagariai | 2017-05-05 | Žemės ūkio | Kiti žemės ūkio paskirties žemės sklypai | Kadastriniai matavimai (LKS-94) | Magistralinių dujotiekių ir naftotiekių (produktotiekių) apsaugos zonos (III skyrius, penktasis skirsnis) | 0,9099 | Magistralinių dujotiekių ir naftotiekių (produktotiekių) apsaugos zonos (III skyrius, penktasis skirsnis) | 0,9108 | - | 0,9108 |
| 565. | 3350/0002:0312 | 4400-4494-8861 | Alytaus r. sav., Puntios sen., Žagariai | 2017-01-31 | Žemės ūkio | Kiti žemės ūkio paskirties žemės sklypai | Kadastriniai matavimai (LKS-94) | Magistralinių dujotiekių ir naftotiekių (produktotiekių) apsaugos zonos (III skyrius, penktasis skirsnis) | 0,1663 | Magistralinių dujotiekių ir naftotiekių (produktotiekių) apsaugos zonos (III skyrius, penktasis skirsnis) | 0,1663 | - | 0,1663 |
| 566. | 3350/0002:0103 | 3350-0001-0080 | Alytaus r. sav., Puntios sen., Žagariai | 1999-01-29 | Žemės ūkio | - | Preliminarūs matavimai | Magistralinių dujotiekių ir naftotiekių (produktotiekių) apsaugos zonos (III skyrius, penktasis skirsnis) | 0,0800 | Magistralinių dujotiekių ir naftotiekių (produktotiekių) apsaugos zonos (III skyrius, penktasis skirsnis) | 0,0914 | - | 0,0914 |
| 567. | 3350/0001:0260 | 4400-1955-0294 | Alytaus r. sav., Puntios sen., Žagariai | 2009-08-04 | Žemės ūkio | Kiti žemės ūkio paskirties žemės sklypai | Preliminarūs matavimai | Elektros tinklų apsaugos zonos (III skyrius ketvirtasis skirsnis) | 0,0300 | Elektros tinklų apsaugos zonos (III skyrius ketvirtasis skirsnis) | 0,0132 | - | 0,0432 |
| 568. | 3350/0002:0348 | 4400-5625-6578 | Alytaus r. sav., Puntios sen., Žagariai, Gojų g. 3 | 2021-06-10 | Žemės ūkio | - | Kadastriniai matavimai (LKS-94) | Magistralinių dujotiekių ir naftotiekių (produktotiekių) apsaugos zonos (III skyrius, penktasis skirsnis) | 0,0100 | Magistralinių dujotiekių ir naftotiekių (produktotiekių) apsaugos zonos (III skyrius, penktasis skirsnis) | 0,0094 | - | 0,0094 |
| 569. | 3350/0006:0017 | 3350-0006-0017 | Alytaus r. sav., Puntios sen., Žagariai, Gojų g. 8 | 1995-12-28 | Žemės ūkio | Kiti žemės ūkio paskirties žemės sklypai | Preliminarūs matavimai | Magistralinių dujotiekių ir naftotiekių (produktotiekių) apsaugos zonos (III skyrius, penktasis skirsnis) | 0,8700 | Magistralinių dujotiekių ir naftotiekių (produktotiekių) apsaugos zonos (III skyrius, penktasis skirsnis) | 0,8766 | - | 0,8766 |
| 570. | 3350/0006:0022 | 3350-0006-0022 | Alytaus r. sav., Puntios sen., Žagariai, Pušelių g. 5 | 1996-01-03 | Žemės ūkio | Kiti žemės ūkio paskirties žemės sklypai | Kadastriniai matavimai (LKS-94) | Elektros tinklų apsaugos zonos (III skyrius ketvirtasis skirsnis) | 0,4800 | Elektros tinklų apsaugos zonos (III skyrius ketvirtasis skirsnis) | 0,0021 | 0,0016 | 0,4805 |
| 571. | 3333/0002:0013 | 3333-0002-0013 | Alytaus r. sav., Simno sen., Angininkai | 1995-09-06 | Žemės ūkio | - | Kadastriniai matavimai (LKS-94) | Magistralinių dujotiekių ir naftotiekių (produktotiekių) apsaugos zonos (III skyrius, penktasis skirsnis) | 2,4112 | Magistralinių dujotiekių ir naftotiekių (produktotiekių) apsaugos zonos (III skyrius, penktasis skirsnis) | 2,4115 | - | 2,4115 |
| 572. | 3378/0004:0054 | 3378-0004-0054 | Alytaus r. sav., Simno sen., Bambininkai | 1998-03-02 | Žemės ūkio | Kiti žemės ūkio paskirties žemės sklypai | Kadastriniai matavimai (LKS-94) | Magistralinių dujotiekių ir naftotiekių (produktotiekių) apsaugos zonos (III skyrius, penktasis skirsnis) | 0,8700 | Magistralinių dujotiekių ir naftotiekių (produktotiekių) apsaugos zonos (III skyrius, penktasis skirsnis) | 0,9204 | - | 0,9204 |
| 573. | 3378/0004:0463 | 4400-4963-2002 | Alytaus r. sav., Simno sen., Bambininkai | 2018-05-03 | Žemės ūkio | Kiti žemės ūkio paskirties žemės sklypai | Kadastriniai matavimai (LKS-94) | Magistralinių dujotiekių ir naftotiekių (produktotiekių) apsaugos zonos (III skyrius, penktasis skirsnis) | 0,4690 | Magistralinių dujotiekių ir naftotiekių (produktotiekių) apsaugos zonos (III skyrius, penktasis skirsnis) | 1,0457 | - | 1,0457 |
| 574. | 3378/0004:0462 | 4400-4884-1116 | Alytaus r. sav., Simno sen., Bambininkai | 2018-02-09 | Žemės ūkio | Kiti žemės ūkio paskirties žemės sklypai | Kadastriniai matavimai (LKS-94) | Magistralinių dujotiekių ir naftotiekių (produktotiekių) apsaugos zonos (III skyrius, penktasis skirsnis) | 0,3700 | Magistralinių dujotiekių ir naftotiekių (produktotiekių) apsaugos zonos (III skyrius, penktasis skirsnis) | 0,3208 | - | 0,3208 |

| eil. Nr. | Žemės sklypo kadastrinis numeris | Žemės sklypo unikalus numeris | Žemės sklypo adresas | Žemės sklypo suformavimo metai | Žemės sklypo paskirtis | Žemės sklypo naudojimo būdas | Žemės sklypo matavimų tipas | Esamos apsaugos zonos pavadinimas | Esamos apsaugos zonos plotas, ha | Plano nustatomos apsaugos zonos pavadinimas | Plano nustatomos apsaugos zonos plotas, ha | Plano nustatomos apsaugos zonos plotas, persidengiantis su kitų operatorių nustatytų apsaugos zonų plotu, ha | Įregistruotų ir Planu nustatomų apsaugos zonos bendras plotas, ha |
|----------|----------------------------------|-------------------------------|--|--------------------------------|------------------------|--|---------------------------------|---|----------------------------------|---|--|--|---|
| 575. | 3378/0004/0043 | 3378-0004-0043 | Alytaus r. sav., Simmo sen., Bambininkai | 1997-05-13 | Žemės ūkio | - | Preliminarūs matavimai | Magistralinių dujotiekių ir naftotiekių (produktotiekių) apsaugos zonos (III skyrius, penktasis skirsnis) | 0,8100 | Magistralinių dujotiekių ir naftotiekių (produktotiekių) apsaugos zonos (III skyrius, penktasis skirsnis) | 0,8055 | - | 0,8055 |
| 576. | 3378/0004/0160 | 3378-0004-0160 | Alytaus r. sav., Simmo sen., Bambininkai | 2002-01-11 | Žemės ūkio | - | Preliminarūs matavimai | Magistralinių dujotiekių ir naftotiekių (produktotiekių) apsaugos zonos (III skyrius, penktasis skirsnis) | 0,5500 | Magistralinių dujotiekių ir naftotiekių (produktotiekių) apsaugos zonos (III skyrius, penktasis skirsnis) | 0,6609 | - | 0,6609 |
| 577. | 3378/0004/0174 | 3378-0005-0083 | Alytaus r. sav., Simmo sen., Bambininkai | 1998-08-27 | Žemės ūkio | Kiti žemės ūkio paskirties žemės sklypai | Kadastriniai matavimai (LKS-94) | Magistralinių dujotiekių ir naftotiekių (produktotiekių) apsaugos zonos (III skyrius, penktasis skirsnis) | 2,2713 | Magistralinių dujotiekių ir naftotiekių (produktotiekių) apsaugos zonos (III skyrius, penktasis skirsnis) | 2,2717 | - | 2,2717 |
| 578. | 3378/0004/0252 | 4400-0002-7107 | Alytaus r. sav., Simmo sen., Bambininkai | 2003-04-18 | Žemės ūkio | Kiti žemės ūkio paskirties žemės sklypai | Kadastriniai matavimai (LKS-94) | Magistralinių dujotiekių ir naftotiekių (produktotiekių) apsaugos zonos (III skyrius, penktasis skirsnis) | 0,6919 | Magistralinių dujotiekių ir naftotiekių (produktotiekių) apsaugos zonos (III skyrius, penktasis skirsnis) | 0,6917 | - | 0,6917 |
| 579. | 3378/0004/0251 | 4400-0002-6986 | Alytaus r. sav., Simmo sen., Bambininkai | 2003-04-18 | Žemės ūkio | - | Preliminarūs matavimai | Magistralinių dujotiekių ir naftotiekių (produktotiekių) apsaugos zonos (III skyrius, penktasis skirsnis) | 1,0000 | Magistralinių dujotiekių ir naftotiekių (produktotiekių) apsaugos zonos (III skyrius, penktasis skirsnis) | 1,0122 | - | 1,0122 |
| 580. | 3378/0004/0067 | 3378-0004-0067 | Alytaus r. sav., Simmo sen., Bambininkai | 1998-11-06 | Žemės ūkio | Kiti žemės ūkio paskirties žemės sklypai | Kadastriniai matavimai (LKS-94) | Magistralinių dujotiekių ir naftotiekių (produktotiekių) apsaugos zonos (III skyrius, penktasis skirsnis) | 1,8700 | Magistralinių dujotiekių ir naftotiekių (produktotiekių) apsaugos zonos (III skyrius, penktasis skirsnis) | 1,9275 | - | 1,9275 |
| 581. | 3378/0004/0464 | 4400-4963-1881 | Alytaus r. sav., Simmo sen., Bambininkai | 2018-05-03 | Žemės ūkio | Kiti žemės ūkio paskirties žemės sklypai | Kadastriniai matavimai (LKS-94) | Magistralinių dujotiekių ir naftotiekių (produktotiekių) apsaugos zonos (III skyrius, penktasis skirsnis) | 0,5110 | Magistralinių dujotiekių ir naftotiekių (produktotiekių) apsaugos zonos (III skyrius, penktasis skirsnis) | 0,7785 | - | 0,7785 |
| 582. | 3378/0004/0125 | 3378-0004-0125 | Alytaus r. sav., Simmo sen., Bambininkai | 2001-08-01 | Žemės ūkio | - | Preliminarūs matavimai | Magistralinių dujotiekių ir naftotiekių (produktotiekių) apsaugos zonos (III skyrius, penktasis skirsnis) | 0,7300 | Magistralinių dujotiekių ir naftotiekių (produktotiekių) apsaugos zonos (III skyrius, penktasis skirsnis) | 0,7356 | - | 0,7356 |
| 583. | 3320/0002/0088 | 3320-0002-0088 | Alytaus r. sav., Simmo sen., Čilutėčiai | 2001-01-10 | Žemės ūkio | - | Preliminarūs matavimai | Magistralinių dujotiekių ir naftotiekių (produktotiekių) apsaugos zonos (III skyrius, penktasis skirsnis) | - | Elektros tinklų apsaugos zonos (III skyrius ketvirtasis skirsnis) | 0,0003 | - | 0,0003 |
| 584. | 3333/0002/0097 | 3333-0002-0097 | Alytaus r. sav., Simmo sen., Gluosninkai | 1999-09-11 | Žemės ūkio | - | Preliminarūs matavimai | Magistralinių dujotiekių ir naftotiekių (produktotiekių) apsaugos zonos (III skyrius, penktasis skirsnis) | 2,9300 | Magistralinių dujotiekių ir naftotiekių (produktotiekių) apsaugos zonos (III skyrius, penktasis skirsnis) | 2,9311 | - | 2,9311 |
| 585. | 3333/0002/0349 | 4400-0770-3708 | Alytaus r. sav., Simmo sen., Gluosninkai | 2006-01-11 | Žemės ūkio | Kiti žemės ūkio paskirties žemės sklypai | Preliminarūs matavimai | Magistralinių dujotiekių ir naftotiekių (produktotiekių) apsaugos zonos (III skyrius, penktasis skirsnis) | - | Elektros tinklų apsaugos zonos (III skyrius ketvirtasis skirsnis) | 0,0003 | - | 0,0003 |
| 586. | 3333/0002/0078 | 3333-0002-0078 | Alytaus r. sav., Simmo sen., Gluosninkai | 1999-05-10 | Žemės ūkio | - | Preliminarūs matavimai | Magistralinių dujotiekių ir naftotiekių (produktotiekių) apsaugos zonos (III skyrius, penktasis skirsnis) | 0,2100 | Magistralinių dujotiekių ir naftotiekių (produktotiekių) apsaugos zonos (III skyrius, penktasis skirsnis) | 0,2102 | - | 0,2102 |
| 587. | 3333/0002/0023 | 3333-0002-0023 | Alytaus r. sav., Simmo sen., Gluosninkai | 1996-11-08 | Žemės ūkio | Kiti žemės ūkio paskirties žemės sklypai | Kadastriniai matavimai (LKS-94) | Magistralinių dujotiekių ir naftotiekių (produktotiekių) apsaugos zonos (III skyrius, penktasis skirsnis) | 0,7400 | Magistralinių dujotiekių ir naftotiekių (produktotiekių) apsaugos zonos (III skyrius, penktasis skirsnis) | 0,7177 | - | 0,7177 |
| 587. | 3333/0002/0023 | 3333-0002-0023 | Alytaus r. sav., Simmo sen., Gluosninkai | 1996-11-08 | Žemės ūkio | Kiti žemės ūkio paskirties žemės sklypai | Kadastriniai matavimai (LKS-94) | Magistralinių dujotiekių ir naftotiekių (produktotiekių) apsaugos zonos (III skyrius, penktasis skirsnis) | 1,4500 | Magistralinių dujotiekių ir naftotiekių (produktotiekių) apsaugos zonos (III skyrius, penktasis skirsnis) | 1,5291 | - | 1,5291 |

| eil. Nr. | Žemės sklypo kadastrinis numeris | Žemės sklypo unikalus numeris | Žemės sklypo adresas | Žemės sklypo suformavimo metai | Žemės sklypo paskirtis | Žemės sklypo naudojimo būdas | Žemės matavimų tipas | Esamos apsaugos zonos pavadinimas | Esamos apsaugos zonos plotas, ha | Plano nustatomos apsaugos zonos pavadinimas | Plano nustatomos apsaugos zonos plotas, ha | Plano nustatomos apsaugos zonos plotas, persidengiantis su kitų operatorių nustatytų apsaugos zonų plotu, ha | Išregistruotų ir Planu nustatomų apsaugos zonų bendras plotas, ha |
|----------|----------------------------------|-------------------------------|---|--------------------------------|------------------------|--|---------------------------------|---|----------------------------------|---|--|--|---|
| | | | | | | | | penktasis skirsnis) | | | | | |
| 588. | 3333/0002/0273 | 4400-0579-5470 | Alytaus r. sav., Simmo sen., Gluosninkai | 2005-04-27 | Žemės ūkio | Kiti žemės ūkio paskirties žemės sklypai | Kadastriniai matavimai (LKS-94) | Magistralinių dujotiekių ir naftotiekių (produktotiekių) apsaugos zonos (III skyrius, penktasis skirsnis) | 1,9600 | Magistralinių dujotiekių ir naftotiekių (produktotiekių) apsaugos zonos (III skyrius, penktasis skirsnis) | 1,9271 | - | 1,9271 |
| 589. | 3375/0004/0195 | 4400-0462-9650 | Alytaus r. sav., Simmo sen., Gluosninkai | 2004-12-02 | Žemės ūkio | - | Preliminarūs matavimai | Magistralinių dujotiekių ir naftotiekių (produktotiekių) apsaugos zonos (III skyrius, penktasis skirsnis) | 0,3700 | Magistralinių dujotiekių ir naftotiekių (produktotiekių) apsaugos zonos (III skyrius, penktasis skirsnis) | 0,3703 | - | 0,3703 |
| 590. | 3333/0002/0351 | 4400-0770-3812 | Alytaus r. sav., Simmo sen., Gluosninkai | 2006-01-11 | Žemės ūkio | Kiti žemės ūkio paskirties žemės sklypai | Preliminarūs matavimai | Magistralinių dujotiekių ir naftotiekių (produktotiekių) apsaugos zonos (III skyrius, penktasis skirsnis) | 0,5800 | Magistralinių dujotiekių ir naftotiekių (produktotiekių) apsaugos zonos (III skyrius, penktasis skirsnis) | 0,5822 | - | 0,5822 |
| 591. | 3375/0003/0027 | 3375-0003-0027 | Alytaus r. sav., Simmo sen., Gluosninkai, Gluosninkų g. 7 | 1995-09-14 | Žemės ūkio | - | Preliminarūs matavimai | Magistralinių dujotiekių ir naftotiekių (produktotiekių) apsaugos zonos (III skyrius, penktasis skirsnis) | 0,0100 | Magistralinių dujotiekių ir naftotiekių (produktotiekių) apsaugos zonos (III skyrius, penktasis skirsnis) | 0,0043 | - | 0,0043 |
| 592. | 3375/0003/0090 | 3375-0003-0090 | Alytaus r. sav., Simmo sen., Navininkai | 2001-01-19 | Žemės ūkio | Kiti žemės ūkio paskirties žemės sklypai | Preliminarūs matavimai | Magistralinių dujotiekių ir naftotiekių (produktotiekių) apsaugos zonos (III skyrius, penktasis skirsnis) | 0,4800 | Magistralinių dujotiekių ir naftotiekių (produktotiekių) apsaugos zonos (III skyrius, penktasis skirsnis) | 0,4898 | - | 0,4898 |
| 593. | 3375/0003/0011 | 3375-0003-0011 | Alytaus r. sav., Simmo sen., Navininkai | 1994-07-11 | Žemės ūkio | - | Kadastriniai matavimai (LKS-94) | Magistralinių dujotiekių ir naftotiekių (produktotiekių) apsaugos zonos (III skyrius, penktasis skirsnis) | 0,2816 | Magistralinių dujotiekių ir naftotiekių (produktotiekių) apsaugos zonos (III skyrius, penktasis skirsnis) | 0,2815 | - | 0,2816 |
| 594. | 3375/0003/0070 | 3375-0003-0070 | Alytaus r. sav., Simmo sen., Navininkai | 2000-08-15 | Žemės ūkio | - | Preliminarūs matavimai | Magistralinių dujotiekių ir naftotiekių (produktotiekių) apsaugos zonos (III skyrius, penktasis skirsnis) | 0,2500 | Magistralinių dujotiekių ir naftotiekių (produktotiekių) apsaugos zonos (III skyrius, penktasis skirsnis) | 0,2323 | - | 0,2323 |
| 595. | 3375/0003/0008 | 3375-0003-0008 | Alytaus r. sav., Simmo sen., Navininkai | 1996-01-04 | Žemės ūkio | Kiti žemės ūkio paskirties žemės sklypai | Kadastriniai matavimai (LKS-94) | Magistralinių dujotiekių ir naftotiekių (produktotiekių) apsaugos zonos (III skyrius, penktasis skirsnis) | 2,5366 | Magistralinių dujotiekių ir naftotiekių (produktotiekių) apsaugos zonos (III skyrius, penktasis skirsnis) | 2,5364 | - | 2,5364 |
| 596. | 3375/0003/0297 | 4400-5217-9178 | Alytaus r. sav., Simmo sen., Navininkai | 2019-10-18 | Žemės ūkio | Kiti žemės ūkio paskirties žemės sklypai | Kadastriniai matavimai (LKS-94) | Magistralinių dujotiekių ir naftotiekių (produktotiekių) apsaugos zonos (III skyrius, penktasis skirsnis) | 0,7995 | Magistralinių dujotiekių ir naftotiekių (produktotiekių) apsaugos zonos (III skyrius, penktasis skirsnis) | 0,7985 | - | 0,7985 |
| 597. | 3375/0003/0063 | 3375-0003-0063 | Alytaus r. sav., Simmo sen., Navininkai | 2000-01-12 | Žemės ūkio | - | Kadastriniai matavimai (LKS-94) | Magistralinių dujotiekių ir naftotiekių (produktotiekių) apsaugos zonos (III skyrius, penktasis skirsnis) | 1,4986 | Magistralinių dujotiekių ir naftotiekių (produktotiekių) apsaugos zonos (III skyrius, penktasis skirsnis) | 1,4982 | - | 1,4982 |
| 598. | 3375/0003/0237 | 4400-1040-8663 | Alytaus r. sav., Simmo sen., Navininkai | 2007-02-12 | Žemės ūkio | Kiti žemės ūkio paskirties žemės sklypai | Preliminarūs matavimai | Magistralinių dujotiekių ir naftotiekių (produktotiekių) apsaugos zonos (III skyrius, penktasis skirsnis) | 0,4400 | Magistralinių dujotiekių ir naftotiekių (produktotiekių) apsaugos zonos (III skyrius, penktasis skirsnis) | 0,4382 | - | 0,4382 |
| 599. | 3375/0003/0123 | 3375-0003-0123 | Alytaus r. sav., Simmo sen., Navininkai | 2003-01-06 | Žemės ūkio | - | Preliminarūs matavimai | Magistralinių dujotiekių ir naftotiekių (produktotiekių) apsaugos zonos (III skyrius, penktasis skirsnis) | 0,0600 | Magistralinių dujotiekių ir naftotiekių (produktotiekių) apsaugos zonos (III skyrius, penktasis skirsnis) | 0,0599 | - | 0,0600 |
| 600. | 3375/0003/0108 | 3375-0003-0108 | Alytaus r. sav., Simmo sen., Navininkai | 2002-05-10 | Žemės ūkio | - | Preliminarūs matavimai | Magistralinių dujotiekių ir naftotiekių (produktotiekių) apsaugos zonos (III skyrius, penktasis skirsnis) | 0,2900 | Magistralinių dujotiekių ir naftotiekių (produktotiekių) apsaugos zonos (III skyrius, penktasis skirsnis) | 0,3425 | - | 0,3425 |

| eil. Nr. | Žemės sklypo kadastrinis numeris | Žemės sklypo unikalus numeris | Žemės sklypo adresas | Žemės sklypo suformavimo metai | Žemės sklypo paskirtis | Žemės sklypo naudojimo būdas | Žemės matavimų tipas | Esamos apsaugos zonos pavadinimas | Esamos apsaugos zonos plotas, ha | Plano nustatomos apsaugos zonos pavadinimas | Plano nustatomos apsaugos zonos plotas, ha | Plano nustatomos apsaugos zonos plotas, persidengiantis su kitų operatorių nustatytų apsaugos zonų plotu, ha | Iregistruotų ir Planu nustatomų apsaugos zonų bendras plotas, ha |
|----------|----------------------------------|-------------------------------|--|--------------------------------|------------------------|--|---------------------------------|---|----------------------------------|---|--|--|--|
| 601. | 3375/0003:0085 | 3375-0003-0085 | Alytaus r. sav., Simno sen., Navininkai | 2001-01-15 | Žemės ūkio | - | Preliminarūs matavimai | Magistralinių dujotiekių ir naftotiekių (produktotiekių) apsaugos zonos (III skyrius, penktasis skirsnis) | 0,1900 | Magistralinių dujotiekių ir naftotiekių (produktotiekių) apsaugos zonos (III skyrius, penktasis skirsnis) | 0,1899 | - | 0,1900 |
| 602. | 3375/0003:0051 | 3375-0003-0051 | Alytaus r. sav., Simno sen., Navininkai | 1998-11-03 | Žemės ūkio | - | Preliminarūs matavimai | Magistralinių dujotiekių ir naftotiekių (produktotiekių) apsaugos zonos (III skyrius, penktasis skirsnis) | 0,1600 | Magistralinių dujotiekių ir naftotiekių (produktotiekių) apsaugos zonos (III skyrius, penktasis skirsnis) | 0,2125 | - | 0,2125 |
| 603. | 3375/0004:0246 | 4400-1174-4284 | Alytaus r. sav., Simno sen., Ostampas | 2007-07-31 | Žemės ūkio | Kiti žemės ūkio paskirties žemės sklypai | Preliminarūs matavimai | Magistralinių dujotiekių ir naftotiekių (produktotiekių) apsaugos zonos (III skyrius, penktasis skirsnis) | 0,2600 | Magistralinių dujotiekių ir naftotiekių (produktotiekių) apsaugos zonos (III skyrius, penktasis skirsnis) | 0,2543 | - | 0,2543 |
| 604. | 3375/0004:0056 | 3375-0004-0056 | Alytaus r. sav., Simno sen., Ostampas | 2000-08-30 | Žemės ūkio | - | Preliminarūs matavimai | Magistralinių dujotiekių ir naftotiekių (produktotiekių) apsaugos zonos (III skyrius, penktasis skirsnis) | 1,0200 | Magistralinių dujotiekių ir naftotiekių (produktotiekių) apsaugos zonos (III skyrius, penktasis skirsnis) | 1,0226 | - | 1,0226 |
| 605. | 3375/0004:0023 | 3375-0004-0023 | Alytaus r. sav., Simno sen., Ostampas | 1997-01-05 | Žemės ūkio | - | Preliminarūs matavimai | Magistralinių dujotiekių ir naftotiekių (produktotiekių) apsaugos zonos (III skyrius, penktasis skirsnis) | 1,7000 | Magistralinių dujotiekių ir naftotiekių (produktotiekių) apsaugos zonos (III skyrius, penktasis skirsnis) | 1,7050 | - | 1,7050 |
| 606. | 3375/0004:0199 | 4400-0469-0739 | Alytaus r. sav., Simno sen., Ostampas | 2004-12-08 | Žemės ūkio | - | Preliminarūs matavimai | Magistralinių dujotiekių ir naftotiekių (produktotiekių) apsaugos zonos (III skyrius, penktasis skirsnis) | 0,2100 | Magistralinių dujotiekių ir naftotiekių (produktotiekių) apsaugos zonos (III skyrius, penktasis skirsnis) | 0,1949 | - | 0,1949 |
| 607. | 3375/0004:0309 | 4400-4058-1251 | Alytaus r. sav., Simno sen., Ostampas | 2016-01-04 | Žemės ūkio | Kiti žemės ūkio paskirties žemės sklypai | Kadastriniai matavimai (LKS-94) | - | - | Magistralinių dujotiekių ir naftotiekių (produktotiekių) apsaugos zonos (III skyrius, penktasis skirsnis) | 0,2836 | - | 0,2836 |
| 608. | 3375/0004:0004 | 3375-0004-0004 | Alytaus r. sav., Simno sen., Ostampas | 1993-12-13 | Žemės ūkio | Kiti žemės ūkio paskirties žemės sklypai | Kadastriniai matavimai (LKS-94) | Magistralinių dujotiekių ir naftotiekių (produktotiekių) apsaugos zonos (III skyrius, penktasis skirsnis) | 0,6600 | Magistralinių dujotiekių ir naftotiekių (produktotiekių) apsaugos zonos (III skyrius, penktasis skirsnis) | 0,6786 | - | 0,6786 |
| 609. | 3375/0004:0048 | 3375-0004-0048 | Alytaus r. sav., Simno sen., Ostampas | 2000-03-29 | Žemės ūkio | - | Preliminarūs matavimai | Magistralinių dujotiekių ir naftotiekių (produktotiekių) apsaugos zonos (III skyrius, penktasis skirsnis) | 1,8500 | Magistralinių dujotiekių ir naftotiekių (produktotiekių) apsaugos zonos (III skyrius, penktasis skirsnis) | 1,8539 | - | 1,8539 |
| 610. | 3375/0004:0014 | 3375-0004-0014 | Alytaus r. sav., Simno sen., Ostampas, Ostampo g. 19 | 1993-12-13 | Žemės ūkio | - | Preliminarūs matavimai | Magistralinių dujotiekių ir naftotiekių (produktotiekių) apsaugos zonos (III skyrius, penktasis skirsnis) | 0,6100 | Magistralinių dujotiekių ir naftotiekių (produktotiekių) apsaugos zonos (III skyrius, penktasis skirsnis) | 0,6107 | - | 0,6107 |
| 611. | 3378/0005:0057 | 3378-0005-0057 | Alytaus r. sav., Simno sen., Pastimiai | 1997-12-05 | Žemės ūkio | - | Preliminarūs matavimai | Magistralinių dujotiekių ir naftotiekių (produktotiekių) apsaugos zonos (III skyrius, penktasis skirsnis) | 0,9400 | Magistralinių dujotiekių ir naftotiekių (produktotiekių) apsaugos zonos (III skyrius, penktasis skirsnis) | 0,9425 | - | 0,9425 |
| 612. | 3378/0005:0056 | 3378-0005-0056 | Alytaus r. sav., Simno sen., Pastimiai | 1995-08-04 | Žemės ūkio | - | Preliminarūs matavimai | Magistralinių dujotiekių ir naftotiekių (produktotiekių) apsaugos zonos (III skyrius, penktasis skirsnis) | 0,4099 | Magistralinių dujotiekių ir naftotiekių (produktotiekių) apsaugos zonos (III skyrius, penktasis skirsnis) | 0,4083 | - | 0,4083 |

| eil. Nr. | Žemės sklypo kadastrinis numeris | Žemės sklypo unikalus numeris | Žemės sklypo adresas | Žemės sklypo suformavimo metai | Žemės sklypo paskirtis | Žemės sklypo naudojimo būdas | Žemės matavimų tipas | Esamos apsaugos zonos pavadinimas | Esamos apsaugos zonos plotas, ha | Plano nustatomos apsaugos zonos pavadinimas | Plano nustatomos apsaugos zonos plotas, ha | Plano nustatomos apsaugos zonos plotas, persidengiantis su kitų operatorių nustatytų apsaugos zonų plotu, ha | Iregistruotų ir Planu nustatomų apsaugos zonų bendras plotas, ha |
|----------|----------------------------------|-------------------------------|---|--------------------------------|------------------------|--|---------------------------------|--|----------------------------------|--|--|--|--|
| 613. | 3378/0005/0014 | 3378-0005-0014 | Alytaus r. sav., Simno sen., Pastimniai | 1995-09-05 | Žemės ūkio | - | Preliminarūs matavimai | Magistralinių dujotiekių ir naftotiekių (produktotiekių) apsaugos zonos (III skyrius, penktasis skirsnis) | 0,5600 | Magistralinių dujotiekių ir naftotiekių (produktotiekių) apsaugos zonos (III skyrius, penktasis skirsnis) | 0,5622 | - | 0,5622 |
| 614. | 3378/0005/0068 | 3378-0005-0068 | Alytaus r. sav., Simno sen., Pastimniai | 1998-02-18 | Žemės ūkio | Kiti žemės ūkio paskirties žemės sklypai | Kadastriniai matavimai (LKS-94) | Magistralinių dujotiekių ir naftotiekių (produktotiekių) apsaugos zonos (III skyrius, penktasis skirsnis) | 0,4367 | Magistralinių dujotiekių ir naftotiekių (produktotiekių) apsaugos zonos (III skyrius, penktasis skirsnis) | 0,4367 | - | 0,4367 |
| 615. | 3378/0005/0294 | 4400-0376-5578 | Alytaus r. sav., Simno sen., Pastimniai | 2004-08-17 | Žemės ūkio | - | Preliminarūs matavimai | Magistralinių dujotiekių ir naftotiekių (produktotiekių) apsaugos zonos (III skyrius, penktasis skirsnis) | 0,2000 | Magistralinių dujotiekių ir naftotiekių (produktotiekių) apsaugos zonos (III skyrius, penktasis skirsnis) | 0,2027 | - | 0,2027 |
| 616. | 3378/0005/0018 | 3378-0005-0018 | Alytaus r. sav., Simno sen., Pastimniai | 1996-01-04 | Žemės ūkio | - | Preliminarūs matavimai | Magistralinių dujotiekių ir naftotiekių (produktotiekių) apsaugos zonos (III skyrius, penktasis skirsnis) | 1,5300 | Magistralinių dujotiekių ir naftotiekių (produktotiekių) apsaugos zonos (III skyrius, penktasis skirsnis) | 1,5286 | - | 1,5286 |
| 617. | 3378/0005/0297 | 4400-0379-3100 | Alytaus r. sav., Simno sen., Pastimniai | 2004-08-20 | Žemės ūkio | Kiti žemės ūkio paskirties žemės sklypai | Kadastriniai matavimai (LKS-94) | Magistralinių dujotiekių ir naftotiekių (produktotiekių) apsaugos zonos (III skyrius, penktasis skirsnis) | 1,2972 | Magistralinių dujotiekių ir naftotiekių (produktotiekių) apsaugos zonos (III skyrius, penktasis skirsnis) | 1,2978 | - | 1,2978 |
| 618. | 3375/0004/0267 | 4400-2039-5326 | Alytaus r. sav., Simno sen., Saulėnai | 2010-04-09 | Žemės ūkio | Kiti žemės ūkio paskirties žemės sklypai | Kadastriniai matavimai (LKS-94) | Magistralinių dujotiekių ir naftotiekių (produktotiekių) apsaugos zonos (III skyrius, penktasis skirsnis) Elektros tinklų apsaugos zonos (III skyrius ketvirtasis skirsnis) | 0,6682 0,1574 | Magistralinių dujotiekių ir naftotiekių (produktotiekių) apsaugos zonos (III skyrius, penktasis skirsnis) Elektros tinklų apsaugos zonos (III skyrius ketvirtasis skirsnis) | 0,6690 0,0003 | - - | 0,6690 0,1577 |
| 619. | 3375/0004/0131 | 4400-0017-7182 | Alytaus r. sav., Simno sen., Saulėnai | 2003-06-02 | Žemės ūkio | - | Preliminarūs matavimai | Magistralinių dujotiekių ir naftotiekių (produktotiekių) apsaugos zonos (III skyrius, penktasis skirsnis) | 0,5300 | Magistralinių dujotiekių ir naftotiekių (produktotiekių) apsaugos zonos (III skyrius, penktasis skirsnis) | 0,5273 | - | 0,5273 |
| 620. | 3375/0004/0293 | 4400-2311-6378 | Alytaus r. sav., Simno sen., Saulėnai | 2012-03-01 | Žemės ūkio | Kiti žemės ūkio paskirties žemės sklypai | Kadastriniai matavimai (LKS-94) | Magistralinių dujotiekių ir naftotiekių (produktotiekių) apsaugos zonos (III skyrius, penktasis skirsnis) | 0,9449 | Magistralinių dujotiekių ir naftotiekių (produktotiekių) apsaugos zonos (III skyrius, penktasis skirsnis) | 0,9451 | - | 0,9451 |
| 621. | 3375/0004/0032 | 3375-0004-0032 | Alytaus r. sav., Simno sen., Saulėnai | 1998-08-06 | Žemės ūkio | - | Preliminarūs matavimai | Magistralinių dujotiekių ir naftotiekių (produktotiekių) apsaugos zonos (III skyrius, penktasis skirsnis) | 0,7200 | Magistralinių dujotiekių ir naftotiekių (produktotiekių) apsaugos zonos (III skyrius, penktasis skirsnis) | 0,6861 | - | 0,6861 |
| 622. | 3375/0004/0266 | 4400-2039-4794 | Alytaus r. sav., Simno sen., Saulėnai | 2010-04-09 | Žemės ūkio | Kiti žemės ūkio paskirties žemės sklypai | Kadastriniai matavimai (LKS-94) | Magistralinių dujotiekių ir naftotiekių (produktotiekių) apsaugos zonos (III skyrius, penktasis skirsnis) | 2,2357 | Magistralinių dujotiekių ir naftotiekių (produktotiekių) apsaugos zonos (III skyrius, penktasis skirsnis) | 2,2359 | - | 2,2359 |
| 623. | 3375/0004/0282 | 4400-2193-4418 | Alytaus r. sav., Simno sen., Saulėnai | 2011-07-15 | Žemės ūkio | Kiti žemės ūkio paskirties žemės sklypai | Preliminarūs matavimai | Magistralinių dujotiekių ir naftotiekių (produktotiekių) apsaugos zonos (III skyrius, penktasis skirsnis) | 0,0100 | Magistralinių dujotiekių ir naftotiekių (produktotiekių) apsaugos zonos (III skyrius, penktasis skirsnis) | 0,0036 | - | 0,0036 |
| 624. | 3375/0004/0171 | 4400-0341-6800 | Alytaus r. sav., Simno sen., Saulėnai | 2004-07-01 | Žemės ūkio | - | Preliminarūs matavimai | Magistralinių dujotiekių ir naftotiekių (produktotiekių) apsaugos zonos (III skyrius, penktasis skirsnis) | 0,6500 | Magistralinių dujotiekių ir naftotiekių (produktotiekių) apsaugos zonos (III skyrius, penktasis skirsnis) Elektros tinklų apsaugos zonos (III skyrius ketvirtasis skirsnis) | 0,6360 0,0003 | - - | 0,6360 0,0003 |
| 625. | 3375/0004/0220 | 4400-0725-3447 | Alytaus r. sav., Simno sen., Saulėnai | 2005-11-14 | Žemės ūkio | Kiti žemės ūkio paskirties žemės sklypai | Preliminarūs matavimai | Magistralinių dujotiekių ir naftotiekių (produktotiekių) apsaugos zonos (III skyrius, penktasis skirsnis) | 0,8900 | Magistralinių dujotiekių ir naftotiekių (produktotiekių) apsaugos zonos (III skyrius, penktasis skirsnis) | 0,8918 | - | 0,8918 |

| eil. Nr. | Žemės sklypo kadastrinis numeris | Žemės sklypo unikalus numeris | Žemės sklypo adresas | Žemės sklypo suformavimo metai | Žemės sklypo paskirtis | Žemės sklypo naudojimo būdas | Žemės matavimų tipas | Esamos apsaugos zonos pavadinimas | Esamos apsaugos zonos plotas, ha | Plano nustatomos apsaugos zonos pavadinimas | Plano nustatomos apsaugos zonos plotas, ha | Plano nustatomos apsaugos zonos plotas, ha su kitų operatorių nustatytų apsaugos zonų plotu, ha | Įregistruotų ir Planu nustatomų apsaugos zonų bendras plotas, ha |
|----------|----------------------------------|-------------------------------|--|--------------------------------|------------------------|--|---------------------------------|---|----------------------------------|---|--|---|--|
| | | | | | | | | penktasis skirsnis) | | | | | |
| 626. | 3375/0004/0013 | 3375-0004-0013 | Alytaus r. sav., Simno sen., Saulėnai | 1993-12-13 | Žemės ūkio | Kiti žemės ūkio paskirties žemės sklypai | Kadastriniai matavimai (LKS-94) | Magistralinių dujotiekių ir naftotiekių (produktotiekių) apsaugos zonos (III skyrius, penktasis skirsnis) | 1,2071 | Magistralinių dujotiekių ir naftotiekių (produktotiekių) apsaugos zonos (III skyrius, penktasis skirsnis) | 1,2061 | - | 1,2061 |
| 627. | 3378/0005/0307 | 4400-0472-8870 | Alytaus r. sav., Simno sen., Skitūriai | 2004-12-13 | Žemės ūkio | - | Preliminarūs matavimai | Magistralinių dujotiekių ir naftotiekių (produktotiekių) apsaugos zonos (III skyrius, penktasis skirsnis) | 0,3200 | Magistralinių dujotiekių ir naftotiekių (produktotiekių) apsaugos zonos (III skyrius, penktasis skirsnis) | 0,3174 | - | 0,3174 |
| 628. | 3378/0005/0047 | 3378-0005-0047 | Alytaus r. sav., Simno sen., Skitūriai | 1995-05-09 | Žemės ūkio | - | Preliminarūs matavimai | Magistralinių dujotiekių ir naftotiekių (produktotiekių) apsaugos zonos (III skyrius, penktasis skirsnis) | 0,8700 | Magistralinių dujotiekių ir naftotiekių (produktotiekių) apsaugos zonos (III skyrius, penktasis skirsnis) | 0,8685 | - | 0,8685 |
| 629. | 3378/0005/0102 | 3378-0005-0102 | Alytaus r. sav., Simno sen., Skitūriai | 1999-05-05 | Žemės ūkio | Kiti žemės ūkio paskirties žemės sklypai | Kadastriniai matavimai (LKS-94) | Magistralinių dujotiekių ir naftotiekių (produktotiekių) apsaugos zonos (III skyrius, penktasis skirsnis) | 0,6899 | Magistralinių dujotiekių ir naftotiekių (produktotiekių) apsaugos zonos (III skyrius, penktasis skirsnis) | 0,6618 | - | 0,6618 |
| 630. | 3378/0005/0267 | 4400-0210-8483 | Alytaus r. sav., Simno sen., Skitūriai | 2004-02-11 | Žemės ūkio | - | Preliminarūs matavimai | Elektrės tinklų apsaugos zonos (III skyrius ketvirtasis skirsnis) | 0,0758 | Elektrės tinklų apsaugos zonos (III skyrius ketvirtasis skirsnis) | 0,0001 | - | 0,0759 |
| 631. | 3378/0005/0141 | 3378-0005-0141 | Alytaus r. sav., Simno sen., Skitūriai | 2000-12-28 | Žemės ūkio | - | Preliminarūs matavimai | Magistralinių dujotiekių ir naftotiekių (produktotiekių) apsaugos zonos (III skyrius, penktasis skirsnis) | 0,2300 | Magistralinių dujotiekių ir naftotiekių (produktotiekių) apsaugos zonos (III skyrius, penktasis skirsnis) | 0,2332 | - | 0,2332 |
| 632. | 3378/0005/0159 | 3378-0005-0159 | Alytaus r. sav., Simno sen., Skitūriai | 2001-12-13 | Žemės ūkio | - | Preliminarūs matavimai | Magistralinių dujotiekių ir naftotiekių (produktotiekių) apsaugos zonos (III skyrius, penktasis skirsnis) | 0,2000 | Magistralinių dujotiekių ir naftotiekių (produktotiekių) apsaugos zonos (III skyrius, penktasis skirsnis) | 0,2017 | - | 0,2017 |
| 633. | 3378/0005/0092 | 3378-0005-0092 | Alytaus r. sav., Simno sen., Skitūriai | 1999-02-01 | Žemės ūkio | - | Preliminarūs matavimai | Magistralinių dujotiekių ir naftotiekių (produktotiekių) apsaugos zonos (III skyrius, penktasis skirsnis) | 0,2200 | Magistralinių dujotiekių ir naftotiekių (produktotiekių) apsaugos zonos (III skyrius, penktasis skirsnis) | 0,2242 | - | 0,2242 |
| 634. | 3378/0005/0113 | 3378-0005-0113 | Alytaus r. sav., Simno sen., Skitūriai | 1999-10-15 | Žemės ūkio | - | Preliminarūs matavimai | Magistralinių dujotiekių ir naftotiekių (produktotiekių) apsaugos zonos (III skyrius, penktasis skirsnis) | 0,6600 | Magistralinių dujotiekių ir naftotiekių (produktotiekių) apsaugos zonos (III skyrius, penktasis skirsnis) | 0,6568 | - | 0,6568 |
| 635. | 3378/0005/0090 | 3378-0005-0090 | Alytaus r. sav., Simno sen., Skitūriai | 1999-02-01 | Žemės ūkio | Kiti žemės ūkio paskirties žemės sklypai | Kadastriniai matavimai (LKS-94) | Magistralinių dujotiekių ir naftotiekių (produktotiekių) apsaugos zonos (III skyrius, penktasis skirsnis) | 1,1800 | Magistralinių dujotiekių ir naftotiekių (produktotiekių) apsaugos zonos (III skyrius, penktasis skirsnis) | 1,1818 | - | 1,1818 |
| 636. | 3378/0005/0037 | 3378-0005-0037 | Alytaus r. sav., Simno sen., Skitūriai | 1995-03-29 | Žemės ūkio | Kiti žemės ūkio paskirties žemės sklypai | Kadastriniai matavimai (LKS-94) | Magistralinių dujotiekių ir naftotiekių (produktotiekių) apsaugos zonos (III skyrius, penktasis skirsnis) | 0,7455 | Magistralinių dujotiekių ir naftotiekių (produktotiekių) apsaugos zonos (III skyrius, penktasis skirsnis) | 0,7455 | - | 0,7455 |
| 637. | 3378/0005/0203 | 3378-0005-0203 | Alytaus r. sav., Simno sen., Skitūriai | 2002-10-14 | Žemės ūkio | - | Preliminarūs matavimai | Magistralinių dujotiekių ir naftotiekių (produktotiekių) apsaugos zonos (III skyrius, penktasis skirsnis) | 1,2295 | Magistralinių dujotiekių ir naftotiekių (produktotiekių) apsaugos zonos (III skyrius, penktasis skirsnis) | 1,2295 | - | 1,2295 |
| | | | | | | | | Elektrės tinklų apsaugos zonos (III skyrius ketvirtasis skirsnis) | 2,0550 | Elektrės tinklų apsaugos zonos (III skyrius ketvirtasis skirsnis) | 0,0002 | - | 2,0552 |
| | | | | | | | | Magistralinių dujotiekių ir naftotiekių (produktotiekių) apsaugos zonos (III skyrius, penktasis skirsnis) | 0,1100 | Magistralinių dujotiekių ir naftotiekių (produktotiekių) apsaugos zonos (III skyrius, penktasis skirsnis) | 0,1084 | - | 0,1084 |

| Eil. Nr. | Žemės sklypo kadastrinis numeris | Žemės sklypo unikalus numeris | Žemės sklypo adresas | Žemės sklypo suformavimo metai | Žemės sklypo paskirtis | Žemės sklypo naudojimo būdas | Žemės sklypo matavimų tipas | Esamos apsaugos zonos pavadinimas | Esamos apsaugos zonos plotas, ha | Plano nustatomos apsaugos zonos pavadinimas | Plano nustatomos apsaugos zonos plotas, ha | Plano nustatomos apsaugos zonos plotas, persidengiantis su kitų operatorių nustatytų apsaugos zonų plotas, ha | Iregistruotų ir Planu nustatomų apsaugos zonų bendras plotas, ha |
|--|----------------------------------|-------------------------------|--|--------------------------------|------------------------|--|---------------------------------|---|----------------------------------|---|--|---|--|
| | | | | | | | | | | | | | |
| | | | | | | | | - | - | Elektrios tinklų apsaugos zonos (III skyrius, ketvirtasis skirsnis) | 0,0003 | - | 0,0003 |
| 638. | 3378/0005:0361 | 4400-2022-1301 | Alytaus r. sav., Simno sen., Skitūriai | 2010-02-08 | Žemės ūkio | Kiti žemės ūkio paskirties žemės sklypai | Preliminarūs matavimai | Magistralinių dujotiekių ir naftotiekių (produktotiekių) apsaugos zonos (III skyrius, penktasis skirsnis) | 0,4400 | Magistralinių dujotiekių ir naftotiekių (produktotiekių) apsaugos zonos (III skyrius, penktasis skirsnis) | 0,4437 | - | 0,4437 |
| 639. | 3378/0005:0191 | 3378-0005-0191 | Alytaus r. sav., Simno sen., Skitūriai | 2002-06-07 | Žemės ūkio | - | Preliminarūs matavimai | Magistralinių dujotiekių ir naftotiekių (produktotiekių) apsaugos zonos (III skyrius, penktasis skirsnis) | 0,2400 | Magistralinių dujotiekių ir naftotiekių (produktotiekių) apsaugos zonos (III skyrius, penktasis skirsnis) | 0,2362 | - | 0,2362 |
| 640. | 3378/0005:0324 | 4400-0626-5487 | Alytaus r. sav., Simno sen., Skitūriai | 2005-06-28 | Žemės ūkio | Kiti žemės ūkio paskirties žemės sklypai | Kadastriniai matavimai (LKS-94) | Magistralinių dujotiekių ir naftotiekių (produktotiekių) apsaugos zonos (III skyrius, penktasis skirsnis) | 0,1000 | Magistralinių dujotiekių ir naftotiekių (produktotiekių) apsaugos zonos (III skyrius, penktasis skirsnis) | 0,1230 | - | 0,1230 |
| 641. | 3378/0005:0291 | 4400-0272-5424 | Alytaus r. sav., Simno sen., Skitūriai | 2004-04-15 | Žemės ūkio | - | Preliminarūs matavimai | Magistralinių dujotiekių ir naftotiekių (produktotiekių) apsaugos zonos (III skyrius, penktasis skirsnis) | 0,5400 | Magistralinių dujotiekių ir naftotiekių (produktotiekių) apsaugos zonos (III skyrius, penktasis skirsnis) | 0,5291 | - | 0,5291 |
| 642. | 3378/0005:0156 | 3378-0005-0156 | Alytaus r. sav., Simno sen., Skitūriai | 2001-12-13 | Žemės ūkio | - | Preliminarūs matavimai | Magistralinių dujotiekių ir naftotiekių (produktotiekių) apsaugos zonos (III skyrius, penktasis skirsnis) | 0,3400 | Magistralinių dujotiekių ir naftotiekių (produktotiekių) apsaugos zonos (III skyrius, penktasis skirsnis) | 0,3449 | - | 0,3449 |
| 643. | 3378/0005:0253 | 4400-0165-3040 | Alytaus r. sav., Simno sen., Skitūriai | 2003-12-16 | Žemės ūkio | - | Preliminarūs matavimai | Magistralinių dujotiekių ir naftotiekių (produktotiekių) apsaugos zonos (III skyrius, penktasis skirsnis) | 0,2200 | Magistralinių dujotiekių ir naftotiekių (produktotiekių) apsaugos zonos (III skyrius, penktasis skirsnis) | 0,2226 | - | 0,2226 |
| 644. | 3378/0005:0094 | 3378-0005-0094 | Alytaus r. sav., Simno sen., Skitūriai, Skitūrių g. 16 | 1999-02-10 | Žemės ūkio | - | Preliminarūs matavimai | Magistralinių dujotiekių ir naftotiekių (produktotiekių) apsaugos zonos (III skyrius, penktasis skirsnis) | 0,4800 | Magistralinių dujotiekių ir naftotiekių (produktotiekių) apsaugos zonos (III skyrius, penktasis skirsnis) | 0,4777 | - | 0,4777 |
| 645. | 3378/0005:0163 | 3378-0005-0163 | Alytaus r. sav., Simno sen., Zailiai | 2002-01-08 | Žemės ūkio | - | Preliminarūs matavimai | Magistralinių dujotiekių ir naftotiekių (produktotiekių) apsaugos zonos (III skyrius, penktasis skirsnis) | 0,5400 | Magistralinių dujotiekių ir naftotiekių (produktotiekių) apsaugos zonos (III skyrius, penktasis skirsnis) | 0,5419 | - | 0,5419 |
| Bendras žemės sklypu, kuriems planu nustatomas MD ir naftotiekių (produktotiekių) apsaugos zonos (III skyrius, penktasis skirsnis) plotas, ha | | | | | | | | | | 7,7256 | - | - | - |
| Bendras žemės sklypu, kuriems įregistruotos, bet planu tikslinamas MD ir naftotiekių (produktotiekių) apsaugos zonos (III skyrius, penktasis skirsnis) plotas, ha | | | | | | | | | | 290,6157 | - | - | - |
| Bendras žemės sklypu, kuriems planu nustatomas MD ir naftotiekių (produktotiekių) apsaugos zonos (III skyrius, penktasis skirsnis) plotas, ha | | | | | | | | | | 29,3949 | - | - | - |
| Bendras žemės sklypu, kuriems planu nustatomas elektrios tinklų apsaugos zonos (III skyrius, penktasis skirsnis) plotas, ha | | | | | | | | | | 0,5891 | - | - | - |
| Bendras žemės sklypu, kuriems planu nustatomas elektroninių ryšių tinklų infrastruktūros apsaugos zonos (III skyrius, ketvirtasis skirsnis) plotas, ha | | | | | | | | | | 0,0448 | - | - | - |

2 lentelė. Laisvos valstybinės žemės teritorijos, kuriose nustatomos MD, elektroninių ryšių tinklų infrastruktūros ir elektros tinklų infrastruktūros apsaugos zonos

| Nesuformuoto žemės sklypo Eil. Nr. | Kadastro vietovė | Planuojamos apsaugos zonos pavadinimas | Nesuformuoto žemės sklypo centro koordinatė | | Nesuformuoto sklypo naudojimo vardas, pavardė/įmonės pavadinimas |
|------------------------------------|------------------|---|---|-----------|--|
| | | | X | Y | |
| 1VŽ | Butrimonys | Magistralinių dujotiekių ir naftotiekių (produktotiekių) apsaugos zonos (III skyrius, penktasis skirsnis) | 6041195,86 | 515615,61 | Nacionalinė žemės tarnyba prie Žemės ūkio ministerijos |

| Nesuformuoto žemės sklypo Eil. Nr. | Kadastro vietovė | Planuojamos apsaugos zonos pavadinimas | Planuojamos apsaugos zonos plotas, ha | Nesuformuoto žemės sklypo centro koordinatė | | Nesuformuoto sklypo naudotojo vardas, pavardė/įmonės pavadinimas |
|------------------------------------|------------------|---|---------------------------------------|---|-------------|--|
| | | | | X | Y | |
| | | Elektros tinklų apsaugos zonos (III skyrius ketvirtasis skirsnis) | 0,0063 | 6041195,861 | 515615,6074 | Nacionalinė žemės tarnyba prie Žemės ūkio ministerijos |
| 2VŽ | Butrimonys | Magistralinių dujotiekių ir naftotiekių (produktotiekių) apsaugos zonos (III skyrius, penktasis skirsnis) | 0,0105 | 6041186,89 | 515531,02 | Nacionalinė žemės tarnyba prie Žemės ūkio ministerijos |
| 3VŽ | Butrimonys | Magistralinių dujotiekių ir naftotiekių (produktotiekių) apsaugos zonos (III skyrius, penktasis skirsnis) | 0,0303 | 6041168,02 | 515437,50 | Nacionalinė žemės tarnyba prie Žemės ūkio ministerijos |
| 4VŽ | Butrimonys | Magistralinių dujotiekių ir naftotiekių (produktotiekių) apsaugos zonos (III skyrius, penktasis skirsnis) | 0,0274 | 6041169,52 | 515590,81 | Nacionalinė žemės tarnyba prie Žemės ūkio ministerijos |
| 5VŽ | Butrimonys | Magistralinių dujotiekių ir naftotiekių (produktotiekių) apsaugos zonos (III skyrius, penktasis skirsnis) | 1,0408 | 6041149,21 | 515039,61 | Nacionalinė žemės tarnyba prie Žemės ūkio ministerijos |
| 6VŽ | Butrimonys | Magistralinių dujotiekių ir naftotiekių (produktotiekių) apsaugos zonos (III skyrius, penktasis skirsnis) | 0,1546 | 6041092,95 | 514479,63 | Nacionalinė žemės tarnyba prie Žemės ūkio ministerijos |
| 7VŽ | Butrimonys | Magistralinių dujotiekių ir naftotiekių (produktotiekių) apsaugos zonos (III skyrius, penktasis skirsnis) | 0,0530 | 6041276,17 | 513932,90 | Nacionalinė žemės tarnyba prie Žemės ūkio ministerijos |
| 8VŽ | Butrimonys | Magistralinių dujotiekių ir naftotiekių (produktotiekių) apsaugos zonos (III skyrius, penktasis skirsnis) | 0,0885 | 6041368,94 | 513594,02 | Nacionalinė žemės tarnyba prie Žemės ūkio ministerijos |
| 9VŽ | Butrimonys | Magistralinių dujotiekių ir naftotiekių (produktotiekių) apsaugos zonos (III skyrius, penktasis skirsnis) | 0,0592 | 6041569,33 | 513111,91 | Nacionalinė žemės tarnyba prie Žemės ūkio ministerijos |
| 10VŽ | Punia | Magistralinių dujotiekių ir naftotiekių (produktotiekių) apsaugos zonos (III skyrius, penktasis skirsnis) | 0,0348 | 6041612,52 | 510499,58 | Nacionalinė žemės tarnyba prie Žemės ūkio ministerijos |
| 11VŽ | Punia | Magistralinių dujotiekių ir naftotiekių (produktotiekių) apsaugos zonos (III skyrius, penktasis skirsnis) | 0,2975 | 6041575,62 | 510350,61 | Nacionalinė žemės tarnyba prie Žemės ūkio ministerijos |
| 12VŽ | Punia | Magistralinių dujotiekių ir naftotiekių (produktotiekių) apsaugos zonos (III skyrius, penktasis skirsnis) | 0,1015 | 6041426,72 | 509824,47 | Nacionalinė žemės tarnyba prie Žemės ūkio ministerijos |
| 13VŽ | Punia | Magistralinių dujotiekių ir naftotiekių (produktotiekių) apsaugos zonos (III skyrius, penktasis skirsnis) | 0,0376 | 6041389,29 | 509555,46 | Nacionalinė žemės tarnyba prie Žemės ūkio ministerijos |
| 14VŽ | Punia | Magistralinių dujotiekių ir naftotiekių (produktotiekių) apsaugos zonos (III skyrius, penktasis skirsnis) | 0,5544 | 6041346,99 | 509361,28 | Nacionalinė žemės tarnyba prie Žemės ūkio ministerijos |
| 15VŽ | Butrimonys | Magistralinių dujotiekių ir naftotiekių (produktotiekių) apsaugos zonos (III skyrius, penktasis skirsnis) | 0,8683 | 6044423,25 | 511609,51 | Nacionalinė žemės tarnyba prie Žemės ūkio ministerijos |
| 16VŽ | Punia | Magistralinių dujotiekių ir naftotiekių (produktotiekių) apsaugos zonos (III skyrius, penktasis skirsnis) | 0,0619 | 6043438,25 | 511176,04 | Nacionalinė žemės tarnyba prie Žemės ūkio ministerijos |
| 17VŽ | Punia | Magistralinių dujotiekių ir naftotiekių (produktotiekių) apsaugos zonos (III skyrius, penktasis skirsnis) | 0,5972 | 6042951,80 | 509550,32 | Nacionalinė žemės tarnyba prie Žemės ūkio ministerijos |
| 18VŽ | Punia | Elektros tinklų apsaugos zonos (III skyrius ketvirtasis skirsnis) | 0,0015 | 6042951,798 | 509550,315 | Nacionalinė žemės tarnyba prie Žemės ūkio ministerijos |
| 19VŽ | Punia | Magistralinių dujotiekių ir naftotiekių (produktotiekių) apsaugos zonos (III skyrius, penktasis skirsnis) | 0,0687 | 6042334,11 | 509263,87 | Nacionalinė žemės tarnyba prie Žemės ūkio ministerijos |
| 20VŽ | Punia | Magistralinių dujotiekių ir naftotiekių (produktotiekių) apsaugos zonos (III skyrius, penktasis skirsnis) | 0,0735 | 6044470,55 | 508409,02 | Nacionalinė žemės tarnyba prie Žemės ūkio ministerijos |
| 20VŽ | Punia | Magistralinių dujotiekių ir naftotiekių (produktotiekių) apsaugos zonos (III skyrius, penktasis skirsnis) | 0,0726 | 6044061,64 | 508423,93 | Nacionalinė žemės tarnyba prie Žemės ūkio ministerijos |
| 21VŽ | Punia | Magistralinių dujotiekių ir naftotiekių (produktotiekių) apsaugos zonos (III skyrius, penktasis skirsnis) | 0,0649 | 6043981,36 | 508454,66 | Nacionalinė žemės tarnyba prie Žemės ūkio ministerijos |
| 22VŽ | Punia | Magistralinių dujotiekių ir naftotiekių (produktotiekių) apsaugos zonos (III skyrius, penktasis skirsnis) | 0,4119 | 6043647,20 | 508430,13 | Nacionalinė žemės tarnyba prie Žemės ūkio ministerijos |
| 23VŽ | Punia | Magistralinių dujotiekių ir naftotiekių (produktotiekių) apsaugos zonos (III skyrius, penktasis skirsnis) | 0,0630 | 6043202,31 | 508157,57 | Nacionalinė žemės tarnyba prie Žemės ūkio ministerijos |
| 24VŽ | Punia | Elektros tinklų apsaugos zonos (III skyrius ketvirtasis skirsnis) | 0,0001 | 6043202,314 | 508157,5748 | Nacionalinė žemės tarnyba prie Žemės ūkio ministerijos |
| 24VŽ | Punia | Magistralinių dujotiekių ir naftotiekių (produktotiekių) apsaugos zonos (III skyrius, penktasis skirsnis) | 0,0476 | 6042943,28 | 508224,11 | Nacionalinė žemės tarnyba prie Žemės ūkio ministerijos |
| 25VŽ | Punia | Elektros tinklų apsaugos zonos (III skyrius ketvirtasis skirsnis) | 0,0000 | 6042842,742 | 508440,7338 | Nacionalinė žemės tarnyba prie Žemės ūkio ministerijos |
| 26VŽ | Punia | Elektros tinklų apsaugos zonos (III skyrius ketvirtasis skirsnis) | 0,0083 | 6042901,922 | 508643,5123 | Nacionalinė žemės tarnyba prie Žemės ūkio ministerijos |
| 27VŽ | Punia | Magistralinių dujotiekių ir naftotiekių (produktotiekių) apsaugos zonos (III skyrius, penktasis skirsnis) | 0,4288 | 6042624,25 | 508303,51 | Nacionalinė žemės tarnyba prie Žemės ūkio ministerijos |

| Nesuformuoto žemės sklypo Eil. Nr. | Kadastro vietovė | Planuojamos apsaugos zonos pavadinimas | Planuojamos apsaugos zonos plotas, ha | Nesuformuoto žemės sklypo centro koordinatė | | Nesuformuoto sklypo naudotojo vardas, pavardė/įmonės pavadinimas |
|------------------------------------|------------------|--|---------------------------------------|---|-------------|--|
| | | | | X | Y | |
| 28VŽ | Punia | Elektros tinklų apsaugos zonos (III skyrius ketvirtasis skirsnis) Magistralinių dujotiekių ir naftotiekių (produktotiekių) apsaugos zonos (III skyrius, penktasis skirsnis) | 0,0015 | 6042624,247 | 508303,5095 | Nacionalinė žemės tarnyba prie Žemės ūkio ministerijos |
| 29VŽ | Punia | Magistralinių dujotiekių ir naftotiekių (produktotiekių) apsaugos zonos (III skyrius, penktasis skirsnis) | 0,0241 | 6042016,14 | 508383,30 | Nacionalinė žemės tarnyba prie Žemės ūkio ministerijos |
| 30VŽ | Punia | Magistralinių dujotiekių ir naftotiekių (produktotiekių) apsaugos zonos (III skyrius, penktasis skirsnis) | 0,0578 | 6041733,91 | 508082,30 | Nacionalinė žemės tarnyba prie Žemės ūkio ministerijos |
| 31VŽ | Punia | Magistralinių dujotiekių ir naftotiekių (produktotiekių) apsaugos zonos (III skyrius, penktasis skirsnis) | 0,0214 | 6041631,09 | 508033,58 | Nacionalinė žemės tarnyba prie Žemės ūkio ministerijos |
| 32VŽ | Punia | Magistralinių dujotiekių ir naftotiekių (produktotiekių) apsaugos zonos (III skyrius, penktasis skirsnis) | 0,3145 | 6041579,16 | 508093,40 | Nacionalinė žemės tarnyba prie Žemės ūkio ministerijos |
| 33VŽ | Punia | Elektros tinklų apsaugos zonos (III skyrius ketvirtasis skirsnis) Magistralinių dujotiekių ir naftotiekių (produktotiekių) apsaugos zonos (III skyrius, penktasis skirsnis) | 0,0003 | 6041579,163 | 508093,3988 | Nacionalinė žemės tarnyba prie Žemės ūkio ministerijos |
| 34VŽ | Punia | Magistralinių dujotiekių ir naftotiekių (produktotiekių) apsaugos zonos (III skyrius, penktasis skirsnis) | 0,0721 | 6041546,83 | 508234,06 | Nacionalinė žemės tarnyba prie Žemės ūkio ministerijos |
| 35VŽ | Punia | Magistralinių dujotiekių ir naftotiekių (produktotiekių) apsaugos zonos (III skyrius, penktasis skirsnis) | 0,0084 | 6041286,65 | 508452,68 | Nacionalinė žemės tarnyba prie Žemės ūkio ministerijos |
| 36VŽ | Punia | Magistralinių dujotiekių ir naftotiekių (produktotiekių) apsaugos zonos (III skyrius, penktasis skirsnis) | 0,0182 | 6041253,59 | 507791,98 | Nacionalinė žemės tarnyba prie Žemės ūkio ministerijos |
| 37VŽ | Punia | Magistralinių dujotiekių ir naftotiekių (produktotiekių) apsaugos zonos (III skyrius, penktasis skirsnis) | 0,0897 | 6040893,54 | 508367,56 | Nacionalinė žemės tarnyba prie Žemės ūkio ministerijos |
| 38VŽ | Punia | Magistralinių dujotiekių ir naftotiekių (produktotiekių) apsaugos zonos (III skyrius, penktasis skirsnis) | 0,0418 | 6040977,16 | 507652,98 | Nacionalinė žemės tarnyba prie Žemės ūkio ministerijos |
| 39VŽ | Punia | Magistralinių dujotiekių ir naftotiekių (produktotiekių) apsaugos zonos (III skyrius, penktasis skirsnis) | 0,0413 | 6040666,48 | 508147,39 | Nacionalinė žemės tarnyba prie Žemės ūkio ministerijos |
| 40VŽ | Punia | Magistralinių dujotiekių ir naftotiekių (produktotiekių) apsaugos zonos (III skyrius, penktasis skirsnis) | 0,0609 | 6040626,37 | 508137,67 | Nacionalinė žemės tarnyba prie Žemės ūkio ministerijos |
| 41VŽ | Punia | Magistralinių dujotiekių ir naftotiekių (produktotiekių) apsaugos zonos (III skyrius, penktasis skirsnis) | 0,0131 | 6040906,84 | 507603,64 | Nacionalinė žemės tarnyba prie Žemės ūkio ministerijos |
| 42VŽ | Punia | Magistralinių dujotiekių ir naftotiekių (produktotiekių) apsaugos zonos (III skyrius, penktasis skirsnis) | 0,0033 | 6040801,79 | 507394,30 | Nacionalinė žemės tarnyba prie Žemės ūkio ministerijos |
| 43VŽ | Punia | Magistralinių dujotiekių ir naftotiekių (produktotiekių) apsaugos zonos (III skyrius, penktasis skirsnis) | 0,1394 | 6040264,26 | 507887,62 | Nacionalinė žemės tarnyba prie Žemės ūkio ministerijos |
| 44VŽ | Punia | Magistralinių dujotiekių ir naftotiekių (produktotiekių) apsaugos zonos (III skyrius, penktasis skirsnis) | 0,0030 | 6040714,87 | 507285,76 | Nacionalinė žemės tarnyba prie Žemės ūkio ministerijos |
| 45VŽ | Punia | Magistralinių dujotiekių ir naftotiekių (produktotiekių) apsaugos zonos (III skyrius, penktasis skirsnis) | 0,1626 | 6040661,25 | 507276,78 | Nacionalinė žemės tarnyba prie Žemės ūkio ministerijos |
| 46VŽ | Punia | Magistralinių dujotiekių ir naftotiekių (produktotiekių) apsaugos zonos (III skyrius, penktasis skirsnis) | 0,1926 | 6040613,01 | 507265,78 | Nacionalinė žemės tarnyba prie Žemės ūkio ministerijos |
| 47VŽ | Punia | Magistralinių dujotiekių ir naftotiekių (produktotiekių) apsaugos zonos (III skyrius, penktasis skirsnis) | 0,0311 | 6040008,27 | 507609,57 | Nacionalinė žemės tarnyba prie Žemės ūkio ministerijos |
| 48VŽ | Punia | Magistralinių dujotiekių ir naftotiekių (produktotiekių) apsaugos zonos (III skyrius, penktasis skirsnis) | 0,9897 | 6040325,84 | 507095,92 | Nacionalinė žemės tarnyba prie Žemės ūkio ministerijos |
| 49VŽ | Punia | Elektros tinklų apsaugos zonos (III skyrius ketvirtasis skirsnis) Magistralinių dujotiekių ir naftotiekių (produktotiekių) apsaugos zonos (III skyrius, penktasis skirsnis) | 0,0003 | 6040325,843 | 507095,9194 | Nacionalinė žemės tarnyba prie Žemės ūkio ministerijos |
| 50VŽ | Punia | Magistralinių dujotiekių ir naftotiekių (produktotiekių) apsaugos zonos (III skyrius, penktasis skirsnis) | 0,0501 | 6039901,40 | 507551,19 | Nacionalinė žemės tarnyba prie Žemės ūkio ministerijos |
| 51VŽ | Punia | Elektros tinklų apsaugos zonos (III skyrius ketvirtasis skirsnis) Magistralinių dujotiekių ir naftotiekių (produktotiekių) apsaugos zonos (III skyrius, penktasis skirsnis) | 0,0003 | 6039901,403 | 507551,1902 | Nacionalinė žemės tarnyba prie Žemės ūkio ministerijos |
| 52VŽ | Punia | Magistralinių dujotiekių ir naftotiekių (produktotiekių) apsaugos zonos (III skyrius, penktasis skirsnis) | 0,1197 | 6040090,03 | 506812,35 | Nacionalinė žemės tarnyba prie Žemės ūkio ministerijos |
| 53VŽ | Punia | Magistralinių dujotiekių ir naftotiekių (produktotiekių) apsaugos zonos (III skyrius, penktasis skirsnis) | 0,0255 | 6039703,20 | 506361,65 | Nacionalinė žemės tarnyba prie Žemės ūkio ministerijos |
| 54VŽ | Punia | Magistralinių dujotiekių ir naftotiekių (produktotiekių) apsaugos zonos (III skyrius, penktasis skirsnis) | 0,0315 | 6038944,21 | 506445,80 | Nacionalinė žemės tarnyba prie Žemės ūkio ministerijos |
| 55VŽ | Punia | Magistralinių dujotiekių ir naftotiekių (produktotiekių) apsaugos zonos (III skyrius, penktasis skirsnis) | 0,2572 | 6039278,97 | 505970,64 | Nacionalinė žemės tarnyba prie Žemės ūkio ministerijos |
| 56VŽ | Punia | Magistralinių dujotiekių ir naftotiekių (produktotiekių) apsaugos zonos (III skyrius, penktasis skirsnis) | 0,3782 | 6039067,56 | 505850,10 | Nacionalinė žemės tarnyba prie Žemės ūkio ministerijos |

| Nesuformuoto žemės sklypo Eil. Nr. | Kadastro vietovė | Planuojamos apsaugos zonos pavadinimas | Planuojamos apsaugos zonos plotas, ha | Nesuformuoto žemės sklypo centro koordinatė | | Nesuformuoto sklypo naudojimo vardas, pavardė/įmonės pavadinimas |
|------------------------------------|------------------|---|---------------------------------------|---|-------------|--|
| | | | | X | Y | |
| 53VŽ | Punia | Magistralinių dujotiekių ir naftotiekių (produktotiekių) apsaugos zonos (III skyrius, penktasis skirsnis) | 0,0001 | 6038819,15 | 5063500,21 | Nacionalinė žemės tarnyba prie Žemės ūkio ministerijos |
| 54VŽ | Punia | Magistralinių dujotiekių ir naftotiekių (produktotiekių) apsaugos zonos (III skyrius, penktasis skirsnis) | 0,0207 | 6038851,50 | 5055800,75 | Nacionalinė žemės tarnyba prie Žemės ūkio ministerijos |
| 55VŽ | Punia | Magistralinių dujotiekių ir naftotiekių (produktotiekių) apsaugos zonos (III skyrius, penktasis skirsnis) | 0,2859 | 6038255,71 | 5059200,33 | Nacionalinė žemės tarnyba prie Žemės ūkio ministerijos |
| 56VŽ | Punia | Magistralinių dujotiekių ir naftotiekių (produktotiekių) apsaugos zonos (III skyrius, penktasis skirsnis) | 0,0633 | 6038026,84 | 505276,19 | Nacionalinė žemės tarnyba prie Žemės ūkio ministerijos |
| 57VŽ | Punia | Elektros tinklų apsaugos zonos (III skyrius ketvirtasis skirsnis) | 0,0025 | 6038026,842 | 505276,1908 | Nacionalinė žemės tarnyba prie Žemės ūkio ministerijos |
| 58VŽ | Punia | Magistralinių dujotiekių ir naftotiekių (produktotiekių) apsaugos zonos (III skyrius, penktasis skirsnis) | 0,0059 | 6037998,388 | 505349,868 | Nacionalinė žemės tarnyba prie Žemės ūkio ministerijos |
| 59VŽ | Punia | Magistralinių dujotiekių ir naftotiekių (produktotiekių) apsaugos zonos (III skyrius, penktasis skirsnis) | 0,0713 | 6037756,60 | 505263,24 | Nacionalinė žemės tarnyba prie Žemės ūkio ministerijos |
| 60VŽ | Punia | Magistralinių dujotiekių ir naftotiekių (produktotiekių) apsaugos zonos (III skyrius, penktasis skirsnis) | 0,0000 | 6036862,40 | 505242,74 | Nacionalinė žemės tarnyba prie Žemės ūkio ministerijos |
| 61VŽ | Punia | Magistralinių dujotiekių ir naftotiekių (produktotiekių) apsaugos zonos (III skyrius, penktasis skirsnis) | 0,3300 | 6036314,98 | 505216,92 | Nacionalinė žemės tarnyba prie Žemės ūkio ministerijos |
| 62VŽ | Vaisodžiai | Magistralinių dujotiekių ir naftotiekių (produktotiekių) apsaugos zonos (III skyrius, penktasis skirsnis) | 0,7084 | 6036126,13 | 505189,79 | Nacionalinė žemės tarnyba prie Žemės ūkio ministerijos |
| 63VŽ | Vaisodžiai | Elektros tinklų apsaugos zonos (III skyrius ketvirtasis skirsnis) | 0,1839 | 6035280,53 | 504763,39 | Nacionalinė žemės tarnyba prie Žemės ūkio ministerijos |
| 64VŽ | Vaisodžiai | Magistralinių dujotiekių ir naftotiekių (produktotiekių) apsaugos zonos (III skyrius, penktasis skirsnis) | 0,1380 | 6035280,526 | 504763,3873 | Nacionalinė žemės tarnyba prie Žemės ūkio ministerijos |
| 65VŽ | Pramūnai | Magistralinių dujotiekių ir naftotiekių (produktotiekių) apsaugos zonos (III skyrius, penktasis skirsnis) | 1,4533 | 6034708,36 | 504226,25 | Nacionalinė žemės tarnyba prie Žemės ūkio ministerijos |
| 66VŽ | Pramūnai | Elektros tinklų apsaugos zonos (III skyrius ketvirtasis skirsnis) | 0,0003 | 6034708,36 | 504226,25 | Nacionalinė žemės tarnyba prie Žemės ūkio ministerijos |
| 67VŽ | Pramūnai | Magistralinių dujotiekių ir naftotiekių (produktotiekių) apsaugos zonos (III skyrius, penktasis skirsnis) | 0,5329 | 6034747,19 | 504189,25 | Nacionalinė žemės tarnyba prie Žemės ūkio ministerijos |
| 68VŽ | Pramūnai | Magistralinių dujotiekių ir naftotiekių (produktotiekių) apsaugos zonos (III skyrius, penktasis skirsnis) | 0,5321 | 6034592,56 | 504002,41 | Nacionalinė žemės tarnyba prie Žemės ūkio ministerijos |
| 69VŽ | Pramūnai | Magistralinių dujotiekių ir naftotiekių (produktotiekių) apsaugos zonos (III skyrius, penktasis skirsnis) | 0,0052 | 6034311,38 | 503689,67 | Nacionalinė žemės tarnyba prie Žemės ūkio ministerijos |
| 70VŽ | Pramūnai | Magistralinių dujotiekių ir naftotiekių (produktotiekių) apsaugos zonos (III skyrius, penktasis skirsnis) | 0,0194 | 6034290,00 | 503669,78 | Nacionalinė žemės tarnyba prie Žemės ūkio ministerijos |
| 71VŽ | Pramūnai | Magistralinių dujotiekių ir naftotiekių (produktotiekių) apsaugos zonos (III skyrius, penktasis skirsnis) | 0,3555 | 6034180,26 | 503374,81 | Nacionalinė žemės tarnyba prie Žemės ūkio ministerijos |
| 72VŽ | Pramūnai | Elektros tinklų apsaugos zonos (III skyrius ketvirtasis skirsnis) | 0,0064 | 6034180,26 | 503374,81 | Nacionalinė žemės tarnyba prie Žemės ūkio ministerijos |
| 73VŽ | Pramūnai | Elektroninių ryšių tinklų elektroninių ryšių infrastruktūros apsaugos zonos (III skyrius, ketvirtasis skirsnis) (kodas 101) | 0,0051 | 6034180,26 | 503374,81 | Nacionalinė žemės tarnyba prie Žemės ūkio ministerijos |
| 74VŽ | Punia | Magistralinių dujotiekių ir naftotiekių (produktotiekių) apsaugos zonos (III skyrius, penktasis skirsnis) | 0,1036 | 6038044,02 | 505214,00 | Nacionalinė žemės tarnyba prie Žemės ūkio ministerijos |
| 75VŽ | Punia | Magistralinių dujotiekių ir naftotiekių (produktotiekių) apsaugos zonos (III skyrius, penktasis skirsnis) | 0,0000 | 6038003,10 | 504846,53 | Nacionalinė žemės tarnyba prie Žemės ūkio ministerijos |
| 76VŽ | Punia | Magistralinių dujotiekių ir naftotiekių (produktotiekių) apsaugos zonos (III skyrius, penktasis skirsnis) | 0,0279 | 6037988,23 | 504736,61 | Nacionalinė žemės tarnyba prie Žemės ūkio ministerijos |
| 77VŽ | Punia | Magistralinių dujotiekių ir naftotiekių (produktotiekių) apsaugos zonos (III skyrius, penktasis skirsnis) | 0,0663 | 6037986,82 | 504657,11 | Nacionalinė žemės tarnyba prie Žemės ūkio ministerijos |
| 78VŽ | Punia | Elektros tinklų apsaugos zonos (III skyrius ketvirtasis skirsnis) | 0,0003 | 6037986,82 | 504657,1114 | Nacionalinė žemės tarnyba prie Žemės ūkio ministerijos |
| 79VŽ | Punia | Magistralinių dujotiekių ir naftotiekių (produktotiekių) apsaugos zonos (III skyrius, penktasis skirsnis) | 0,0134 | 6037850,64 | 504270,44 | Nacionalinė žemės tarnyba prie Žemės ūkio ministerijos |
| 80VŽ | Punia | Magistralinių dujotiekių ir naftotiekių (produktotiekių) apsaugos zonos (III skyrius, penktasis skirsnis) | 0,0230 | 6037853,85 | 504091,40 | Nacionalinė žemės tarnyba prie Žemės ūkio ministerijos |
| 81VŽ | Punia | Magistralinių dujotiekių ir naftotiekių (produktotiekių) apsaugos zonos (III skyrius, penktasis skirsnis) | 0,0518 | 6037808,62 | 504039,93 | Nacionalinė žemės tarnyba prie Žemės ūkio ministerijos |

| Nesuformuoto žemės sklypo Eil. Nr. | Kadastro vietovė | Planuojamos apsaugos zonos pavadinimas | Planuojamos apsaugos zonos plotas, ha | Nesuformuoto žemės sklypo centro koordinatė | | Nesuformuoto sklypo naudojimo vardas, pavardė/įmonės pavadinimas |
|------------------------------------|------------------|--|---------------------------------------|---|--------------------------|--|
| | | | | X | Y | |
| 76VŽ | Punia | Magistralinių dujotiekių ir naftotiekių (produktotiekių) apsaugos zonos (III skyrius, penktasis skirsnis) | 0,8918 | 6037879,83 | 503635,71 | Nacionalinė žemės tarnyba prie Žemės ūkio ministerijos |
| 77VŽ | Pramūnai | Magistralinių dujotiekių ir naftotiekių (produktotiekių) apsaugos zonos (III skyrius, penktasis skirsnis) | 0,0029 | 6037977,58 | 502925,93 | Nacionalinė žemės tarnyba prie Žemės ūkio ministerijos |
| 78VŽ | Pramūnai | Magistralinių dujotiekių ir naftotiekių (produktotiekių) apsaugos zonos (III skyrius, penktasis skirsnis) | 0,0175 | 6037468,03 | 501300,46 | Nacionalinė žemės tarnyba prie Žemės ūkio ministerijos |
| 79VŽ | Pramūnai | Magistralinių dujotiekių ir naftotiekių (produktotiekių) apsaugos zonos (III skyrius, penktasis skirsnis) Elektros tinklų apsaugos zonos (III skyrius ketvirtasis skirsnis) | 0,1073 0,0003 | 6037101,84 6037101,835 | 500780,27 500780,2706 | Nacionalinė žemės tarnyba prie Žemės ūkio ministerijos Nacionalinė žemės tarnyba prie Žemės ūkio ministerijos |
| 80VŽ | Pramūnai | Magistralinių dujotiekių ir naftotiekių (produktotiekių) apsaugos zonos (III skyrius, penktasis skirsnis) | 0,0486 | 6036724,66 | 500231,86 | Nacionalinė žemės tarnyba prie Žemės ūkio ministerijos |
| 81VŽ | Pramūnai | Magistralinių dujotiekių ir naftotiekių (produktotiekių) apsaugos zonos (III skyrius, penktasis skirsnis) | 0,0445 | 6036557,44 | 500004,47 | Nacionalinė žemės tarnyba prie Žemės ūkio ministerijos |
| 82VŽ | Pramūnai | Magistralinių dujotiekių ir naftotiekių (produktotiekių) apsaugos zonos (III skyrius, penktasis skirsnis) | 0,0122 | 6036563,63 | 499963,95 | Nacionalinė žemės tarnyba prie Žemės ūkio ministerijos |
| 83VŽ | Geniai | Magistralinių dujotiekių ir naftotiekių (produktotiekių) apsaugos zonos (III skyrius, penktasis skirsnis) | 0,0753 | 6036300,53 | 499236,44 | Nacionalinė žemės tarnyba prie Žemės ūkio ministerijos |
| 84VŽ | Geniai | Magistralinių dujotiekių ir naftotiekių (produktotiekių) apsaugos zonos (III skyrius, penktasis skirsnis) | 0,0430 | 6036228,31 | 498628,49 | Nacionalinė žemės tarnyba prie Žemės ūkio ministerijos |
| 85VŽ | Geniai | Magistralinių dujotiekių ir naftotiekių (produktotiekių) apsaugos zonos (III skyrius, penktasis skirsnis) Elektros tinklų apsaugos zonos (III skyrius ketvirtasis skirsnis) | 0,0602 0,0003 | 6035934,19 6035934,19 | 497629,97 497629,9737 | Nacionalinė žemės tarnyba prie Žemės ūkio ministerijos Nacionalinė žemės tarnyba prie Žemės ūkio ministerijos |
| 86VŽ | Geniai | Magistralinių dujotiekių ir naftotiekių (produktotiekių) apsaugos zonos (III skyrius, penktasis skirsnis) | 0,0311 | 6035509,05 | 496450,44 | Nacionalinė žemės tarnyba prie Žemės ūkio ministerijos |
| 87VŽ | Ūdrija | Magistralinių dujotiekių ir naftotiekių (produktotiekių) apsaugos zonos (III skyrius, penktasis skirsnis) | 0,0821 | 6034812,79 | 494888,72 | Nacionalinė žemės tarnyba prie Žemės ūkio ministerijos |
| 88VŽ | Ūdrija | Magistralinių dujotiekių ir naftotiekių (produktotiekių) apsaugos zonos (III skyrius, penktasis skirsnis) | 0,0000 | 6034859,53 | 494682,41 | Nacionalinė žemės tarnyba prie Žemės ūkio ministerijos |
| 89VŽ | Ūdrija | Magistralinių dujotiekių ir naftotiekių (produktotiekių) apsaugos zonos (III skyrius, penktasis skirsnis) | 0,0206 | 6034887,01 | 494134,26 | Nacionalinė žemės tarnyba prie Žemės ūkio ministerijos |
| 90VŽ | Ūdrija | Magistralinių dujotiekių ir naftotiekių (produktotiekių) apsaugos zonos (III skyrius, penktasis skirsnis) | 0,0779 | 6034903,47 | 493570,55 | Nacionalinė žemės tarnyba prie Žemės ūkio ministerijos |
| 91VŽ | Ūdrija | Magistralinių dujotiekių ir naftotiekių (produktotiekių) apsaugos zonos (III skyrius, penktasis skirsnis) Elektros tinklų apsaugos zonos (III skyrius ketvirtasis skirsnis) | 0,0732 0,0003 | 6034925,64 6034925,645 | 492894,89 492894,8885 | Nacionalinė žemės tarnyba prie Žemės ūkio ministerijos Nacionalinė žemės tarnyba prie Žemės ūkio ministerijos |
| 92VŽ | Ūdrija | Magistralinių dujotiekių ir naftotiekių (produktotiekių) apsaugos zonos (III skyrius, penktasis skirsnis) | 0,0648 | 6034843,90 | 492382,81 | Nacionalinė žemės tarnyba prie Žemės ūkio ministerijos |
| 93VŽ | Ūdrija | Magistralinių dujotiekių ir naftotiekių (produktotiekių) apsaugos zonos (III skyrius, penktasis skirsnis) | 0,1775 | 6034654,78 | 491613,43 | Nacionalinė žemės tarnyba prie Žemės ūkio ministerijos |
| 94VŽ | Ūdrija | Magistralinių dujotiekių ir naftotiekių (produktotiekių) apsaugos zonos (III skyrius, penktasis skirsnis) | 0,0472 | 6034611,53 | 491370,09 | Nacionalinė žemės tarnyba prie Žemės ūkio ministerijos |
| 95VŽ | Ūdrija | Magistralinių dujotiekių ir naftotiekių (produktotiekių) apsaugos zonos (III skyrius, penktasis skirsnis) | 0,0487 | 6034558,92 | 491218,77 | Nacionalinė žemės tarnyba prie Žemės ūkio ministerijos |
| 96VŽ | Ūdrija | Magistralinių dujotiekių ir naftotiekių (produktotiekių) apsaugos zonos (III skyrius, penktasis skirsnis) | 0,0850 | 6034518,12 | 491055,76 | Nacionalinė žemės tarnyba prie Žemės ūkio ministerijos |
| 97VŽ | Ūdrija | Magistralinių dujotiekių ir naftotiekių (produktotiekių) apsaugos zonos (III skyrius, penktasis skirsnis) | 0,0495 | 6034544,29 | 490595,04 | Nacionalinė žemės tarnyba prie Žemės ūkio ministerijos |
| 98VŽ | Ūdrija | Magistralinių dujotiekių ir naftotiekių (produktotiekių) apsaugos zonos (III skyrius, penktasis skirsnis) | 0,0148 | 6034513,72 | 490102,76 | Nacionalinė žemės tarnyba prie Žemės ūkio ministerijos |
| 99VŽ | Ūdrija | Magistralinių dujotiekių ir naftotiekių (produktotiekių) apsaugos zonos (III skyrius, penktasis skirsnis) | 0,0098 | 6034028,36 | 489395,41 | Nacionalinė žemės tarnyba prie Žemės ūkio ministerijos |
| 100VŽ | Ūdrija | Magistralinių dujotiekių ir naftotiekių (produktotiekių) apsaugos zonos (III skyrius, penktasis skirsnis) | 0,0175 | 6033881,76 | 488999,46 | Nacionalinė žemės tarnyba prie Žemės ūkio ministerijos |

| Nesuformuoto žemės sklypo Eil. Nr. | Kadastro vietovė | Planuojamos apsaugos zonos pavadinimas | Planuojamos apsaugos zonos plotas, ha | Nesuformuoto žemės sklypo centro koordinatė | | Nesuformuoto sklypo naudojimo vardas, pavardė/įmonės pavadinimas |
|------------------------------------|------------------|---|---------------------------------------|---|-------------|--|
| | | | | X | Y | |
| 101VŽ | Ūdrija | Magistralinių dujotiekių ir naftotiekių (produktotiekių) apsaugos zonos (III skyrius, penktasis skirsnis) | 0,0570 | 6033757,21 | 488705,73 | Nacionalinė žemės tarnyba prie Žemės ūkio ministerijos |
| 102VŽ | Ūdrija | Magistralinių dujotiekių ir naftotiekių (produktotiekių) apsaugos zonos (III skyrius, penktasis skirsnis) | 0,0660 | 6033586,52 | 487700,28 | Nacionalinė žemės tarnyba prie Žemės ūkio ministerijos |
| 103VŽ | Krokialaukis | Magistralinių dujotiekių ir naftotiekių (produktotiekių) apsaugos zonos (III skyrius, penktasis skirsnis) | 0,0181 | 6033365,76 | 486548,17 | Nacionalinė žemės tarnyba prie Žemės ūkio ministerijos |
| 104VŽ | Krokialaukis | Magistralinių dujotiekių ir naftotiekių (produktotiekių) apsaugos zonos (III skyrius, penktasis skirsnis) | 0,0458 | 6033268,91 | 486299,53 | Nacionalinė žemės tarnyba prie Žemės ūkio ministerijos |
| 105VŽ | Krokialaukis | Magistralinių dujotiekių ir naftotiekių (produktotiekių) apsaugos zonos (III skyrius, penktasis skirsnis) | 0,0231 | 6033045,17 | 486047,89 | Nacionalinė žemės tarnyba prie Žemės ūkio ministerijos |
| 106VŽ | Krokialaukis | Magistralinių dujotiekių ir naftotiekių (produktotiekių) apsaugos zonos (III skyrius, penktasis skirsnis) | 0,0268 | 6032965,76 | 485959,53 | Nacionalinė žemės tarnyba prie Žemės ūkio ministerijos |
| 107VŽ | Krokialaukis | Magistralinių dujotiekių ir naftotiekių (produktotiekių) apsaugos zonos (III skyrius, penktasis skirsnis) | 0,0163 | 6032909,53 | 485865,38 | Nacionalinė žemės tarnyba prie Žemės ūkio ministerijos |
| 108VŽ | Krokialaukis | Magistralinių dujotiekių ir naftotiekių (produktotiekių) apsaugos zonos (III skyrius, penktasis skirsnis) | 0,0330 | 6032868,90 | 485766,21 | Nacionalinė žemės tarnyba prie Žemės ūkio ministerijos |
| 109VŽ | Krokialaukis | Magistralinių dujotiekių ir naftotiekių (produktotiekių) apsaugos zonos (III skyrius, penktasis skirsnis) | 0,0252 | 6032776,27 | 485572,10 | Nacionalinė žemės tarnyba prie Žemės ūkio ministerijos |
| 110VŽ | Krokialaukis | Magistralinių dujotiekių ir naftotiekių (produktotiekių) apsaugos zonos (III skyrius, penktasis skirsnis) | 0,0168 | 6032702,54 | 485378,71 | Nacionalinė žemės tarnyba prie Žemės ūkio ministerijos |
| 111VŽ | Krokialaukis | Magistralinių dujotiekių ir naftotiekių (produktotiekių) apsaugos zonos (III skyrius, penktasis skirsnis) | 0,0378 | 6032623,73 | 485189,67 | Nacionalinė žemės tarnyba prie Žemės ūkio ministerijos |
| 112VŽ | Krokialaukis | Magistralinių dujotiekių ir naftotiekių (produktotiekių) apsaugos zonos (III skyrius, penktasis skirsnis) | 0,0253 | 6032545,11 | 484998,46 | Nacionalinė žemės tarnyba prie Žemės ūkio ministerijos |
| 113VŽ | Krokialaukis | Magistralinių dujotiekių ir naftotiekių (produktotiekių) apsaugos zonos (III skyrius, penktasis skirsnis) | 0,0956 | 6032499,02 | 484631,32 | Nacionalinė žemės tarnyba prie Žemės ūkio ministerijos |
| 114VŽ | Krokialaukis | Magistralinių dujotiekių ir naftotiekių (produktotiekių) apsaugos zonos (III skyrius, penktasis skirsnis) | 0,0200 | 6032499,71 | 484502,12 | Nacionalinė žemės tarnyba prie Žemės ūkio ministerijos |
| 115VŽ | Krokialaukis | Magistralinių dujotiekių ir naftotiekių (produktotiekių) apsaugos zonos (III skyrius, penktasis skirsnis) | 0,0680 | 6032497,81 | 484433,81 | Nacionalinė žemės tarnyba prie Žemės ūkio ministerijos |
| 116VŽ | Krokialaukis | Magistralinių dujotiekių ir naftotiekių (produktotiekių) apsaugos zonos (III skyrius, penktasis skirsnis) | 0,1266 | 6032501,62 | 484080,41 | Nacionalinė žemės tarnyba prie Žemės ūkio ministerijos |
| 117VŽ | Krokialaukis | Magistralinių dujotiekių ir naftotiekių (produktotiekių) apsaugos zonos (III skyrius, penktasis skirsnis) | 0,0120 | 6032484,73 | 483925,59 | Nacionalinė žemės tarnyba prie Žemės ūkio ministerijos |
| 118VŽ | Krokialaukis | Magistralinių dujotiekių ir naftotiekių (produktotiekių) apsaugos zonos (III skyrius, penktasis skirsnis) | 0,0104 | 6032503,13 | 483785,36 | Nacionalinė žemės tarnyba prie Žemės ūkio ministerijos |
| 119VŽ | Krokialaukis | Magistralinių dujotiekių ir naftotiekių (produktotiekių) apsaugos zonos (III skyrius, penktasis skirsnis) | 0,0518 | 6032477,38 | 483634,97 | Nacionalinė žemės tarnyba prie Žemės ūkio ministerijos |
| 120VŽ | Krokialaukis | Magistralinių dujotiekių ir naftotiekių (produktotiekių) apsaugos zonos (III skyrius, penktasis skirsnis) | 0,0683 | 6032541,59 | 483410,86 | Nacionalinė žemės tarnyba prie Žemės ūkio ministerijos |
| 121VŽ | Krokialaukis | Magistralinių dujotiekių ir naftotiekių (produktotiekių) apsaugos zonos (III skyrius, penktasis skirsnis) | 0,0910 | 6032610,64 | 483252,09 | Nacionalinė žemės tarnyba prie Žemės ūkio ministerijos |
| 122VŽ | Krokialaukis | Magistralinių dujotiekių ir naftotiekių (produktotiekių) apsaugos zonos (III skyrius, penktasis skirsnis) | 0,0483 | 6032636,55 | 483120,93 | Nacionalinė žemės tarnyba prie Žemės ūkio ministerijos |
| 123VŽ | Krokialaukis | Magistralinių dujotiekių ir naftotiekių (produktotiekių) apsaugos zonos (III skyrius, penktasis skirsnis) | 0,0660 | 6032583,51 | 482922,36 | Nacionalinė žemės tarnyba prie Žemės ūkio ministerijos |
| 124VŽ | Verebiejai | Magistralinių dujotiekių ir naftotiekių (produktotiekių) apsaugos zonos (III skyrius, penktasis skirsnis) | 0,1616 | 6032427,60 | 482513,70 | Nacionalinė žemės tarnyba prie Žemės ūkio ministerijos |
| 125VŽ | Verebiejai | Magistralinių dujotiekių ir naftotiekių (produktotiekių) apsaugos zonos (III skyrius, penktasis skirsnis) | 0,0893 | 6032374,10 | 482372,29 | Nacionalinė žemės tarnyba prie Žemės ūkio ministerijos |
| 126VŽ | Mergalaukis | Elektros tinklų apsaugos zonos (III skyrius ketvirtasis skirsnis) | 0,0001 | 6032374,104 | 482372,2881 | Nacionalinė žemės tarnyba prie Žemės ūkio ministerijos |
| | | Magistralinių dujotiekių ir naftotiekių (produktotiekių) apsaugos zonos (III skyrius, penktasis skirsnis) | 0,0307 | 6031887,51 | 481092,63 | Nacionalinė žemės tarnyba prie Žemės ūkio ministerijos |

| Nesuformuoto žemės sklypo Eil. Nr. | Kadastrų vietovė | Planuojamos apsaugos zonos pavadinimas | Planuojamos apsaugos zonos plotas, ha | Nesuformuoto žemės sklypo centro koordinatė | | Nesuformuoto sklypo naudotojo vardas, pavardė/įmonės pavadinimas |
|---|------------------|---|---------------------------------------|---|-------------|--|
| | | | | X | Y | |
| 127VŽ | Mergalaukis | Magistralinių dujotiekių ir naftotiekių (produktotiekių) apsaugos zonos (III skyrius, penktasis skirsnis) | 0,0514 | 6031747,64 | 480724,74 | Nacionalinė žemės tarnyba prie Žemės ūkio ministerijos |
| 128VŽ | Mergalaukis | Magistralinių dujotiekių ir naftotiekių (produktotiekių) apsaugos zonos (III skyrius, penktasis skirsnis) | 0,0286 | 6031730,56 | 480677,98 | Nacionalinė žemės tarnyba prie Žemės ūkio ministerijos |
| 129VŽ | Verebiejai | Magistralinių dujotiekių ir naftotiekių (produktotiekių) apsaugos zonos (III skyrius, penktasis skirsnis) | 0,0421 | 6031676,76 | 480069,90 | Nacionalinė žemės tarnyba prie Žemės ūkio ministerijos |
| 130VŽ | Verebiejai | Elektros tinklų apsaugos zonos (III skyrius ketvirtasis skirsnis) | 0,0003 | 6031676,764 | 480069,9032 | Nacionalinė žemės tarnyba prie Žemės ūkio ministerijos |
| 131VŽ | Verebiejai | Magistralinių dujotiekių ir naftotiekių (produktotiekių) apsaugos zonos (III skyrius, penktasis skirsnis) | 0,7343 | 6031599,62 | 478685,14 | Nacionalinė žemės tarnyba prie Žemės ūkio ministerijos |
| 132VŽ | Verebiejai | Magistralinių dujotiekių ir naftotiekių (produktotiekių) apsaugos zonos (III skyrius, penktasis skirsnis) | 0,0281 | 6031578,39 | 478147,01 | Nacionalinė žemės tarnyba prie Žemės ūkio ministerijos |
| 133VŽ | Verebiejai | Magistralinių dujotiekių ir naftotiekių (produktotiekių) apsaugos zonos (III skyrius, penktasis skirsnis) | 0,2397 | 6031574,37 | 477920,43 | Nacionalinė žemės tarnyba prie Žemės ūkio ministerijos |
| 133VŽ | Verebiejai | Magistralinių dujotiekių ir naftotiekių (produktotiekių) apsaugos zonos (III skyrius, penktasis skirsnis) | 0,1494 | 6031562,81 | 477860,79 | Nacionalinė žemės tarnyba prie Žemės ūkio ministerijos |
| 134VŽ | Verebiejai | Magistralinių dujotiekių ir naftotiekių (produktotiekių) apsaugos zonos (III skyrius, penktasis skirsnis) | 0,0617 | 6031554,52 | 477686,78 | Nacionalinė žemės tarnyba prie Žemės ūkio ministerijos |
| 135VŽ | Verebiejai | Elektros tinklų apsaugos zonos (III skyrius ketvirtasis skirsnis) | 0,0002 | 6031554,515 | 477686,7847 | Nacionalinė žemės tarnyba prie Žemės ūkio ministerijos |
| 136VŽ | Žuvintai | Magistralinių dujotiekių ir naftotiekių (produktotiekių) apsaugos zonos (III skyrius, penktasis skirsnis) | 0,0000 | 6031553,91 | 476864,67 | Nacionalinė žemės tarnyba prie Žemės ūkio ministerijos |
| 137VŽ | Žuvintai | Magistralinių dujotiekių ir naftotiekių (produktotiekių) apsaugos zonos (III skyrius, penktasis skirsnis) | 0,0269 | 6031556,36 | 476354,32 | Nacionalinė žemės tarnyba prie Žemės ūkio ministerijos |
| 138VŽ | Žuvintai | Magistralinių dujotiekių ir naftotiekių (produktotiekių) apsaugos zonos (III skyrius, penktasis skirsnis) | 0,0263 | 6031567,42 | 475890,79 | Nacionalinė žemės tarnyba prie Žemės ūkio ministerijos |
| 139VŽ | Žuvintai | Magistralinių dujotiekių ir naftotiekių (produktotiekių) apsaugos zonos (III skyrius, penktasis skirsnis) | 0,0763 | 6031580,90 | 475543,34 | Nacionalinė žemės tarnyba prie Žemės ūkio ministerijos |
| 140VŽ | Žuvintai | Elektros tinklų apsaugos zonos (III skyrius ketvirtasis skirsnis) | 0,0003 | 6031580,899 | 475543,3396 | Nacionalinė žemės tarnyba prie Žemės ūkio ministerijos |
| 141VŽ | Žuvintai | Magistralinių dujotiekių ir naftotiekių (produktotiekių) apsaugos zonos (III skyrius, penktasis skirsnis) | 0,3733 | 6031736,30 | 474600,38 | Nacionalinė žemės tarnyba prie Žemės ūkio ministerijos |
| 142VŽ | Žuvintai | Magistralinių dujotiekių ir naftotiekių (produktotiekių) apsaugos zonos (III skyrius, penktasis skirsnis) | 0,0668 | 6031623,71 | 474424,98 | Nacionalinė žemės tarnyba prie Žemės ūkio ministerijos |
| 141VŽ | Žuvintai | Magistralinių dujotiekių ir naftotiekių (produktotiekių) apsaugos zonos (III skyrius, penktasis skirsnis) | 0,0704 | 6031200,93 | 474339,17 | Nacionalinė žemės tarnyba prie Žemės ūkio ministerijos |
| 142VŽ | Žuvintai | Magistralinių dujotiekių ir naftotiekių (produktotiekių) apsaugos zonos (III skyrius, penktasis skirsnis) | 0,0807 | 6030044,52 | 474324,24 | Nacionalinė žemės tarnyba prie Žemės ūkio ministerijos |
| 143VŽ | Žuvintai | Magistralinių dujotiekių ir naftotiekių (produktotiekių) apsaugos zonos (III skyrius, penktasis skirsnis) | 0,0000 | 6029068,74 | 473894,84 | Nacionalinė žemės tarnyba prie Žemės ūkio ministerijos |
| 144VŽ | Kavaliukai | Magistralinių dujotiekių ir naftotiekių (produktotiekių) apsaugos zonos (III skyrius, penktasis skirsnis) | 0,0000 | 6028578,00 | 472873,09 | Nacionalinė žemės tarnyba prie Žemės ūkio ministerijos |
| Bendras valstybinės žemės plotų, kuriems žemės sklypai nesuformuoti ir kurie patenka į planu nustatomas MD ir naftotiekių (produktotiekių) apsaugos zonas (III skyrius, penktasis skirsnis) (kodas 107) plotas, ha | | | 18,8205 | | | |
| Bendras valstybinės žemės plotų, kuriems žemės sklypai nesuformuoti ir kurie patenka į planu nustatomas elektros tinklų apsaugos zonas (III skyrius, ketvirtasis skirsnis) (kodas 106) plotas, ha | | | 0,1738 | | | |
| Bendras valstybinės žemės plotų, kuriems žemės sklypai nesuformuoti ir kurie patenka į planu nustatomas elektroninių ryšių tinklų infrastruktūros apsaugos zonas (III skyrius, ketvirtasis skirsnis) (kodas 101) plotas, ha | | | 0,0051 | | | |

** Pastaba – valstybinės žemės plotas apskaičiuotas atsižvelgiant į gretimų sklypų išdėstymą.

Specialiųjų žemės naudojimo sąlygų pavadinimai:

| Kodas | Reikšmė |
|--------------|--|
| 106 | Elektros linijų apsaugos zonos (III skyrius, ketvirtasis skirsnis) |
| 107 | Magistralinių dujotiekių ir naftotiekių (produktotiekių) apsaugos zonos (III skyrius, penktasis skirsnis) |
| 101 | Elektroninių ryšių tinklų elektroninių ryšių infrastruktūros apsaugos zonos (III skyrius, vienuoliktasis skirsnis) (kodas 101) |

2 PRIEDAS

1 lentelė. Žemės sklypų, kurie patenka į Plane nustatomas magistralinių dujotiekių ir susijusios infrastruktūros apsaugos zonas, duomenys

| Eil. Nr. | Žemės sklypo kadastrinis numeris | Žemės sklypo unikalus numeris | Žemės sklypo adresas |
|----------|----------------------------------|-------------------------------|--|
| 1 | 3303/7001:0005 | 4400-4309-1632 | Alytaus r. sav., Alytaus r. sav. teritorija |
| 2 | 3375/7001:0001 | 4400-2575-7944 | Alytaus r. sav., Alytaus r. sav. teritorija |
| 3 | 3310/7001:0001 | 4400-1942-2756 | Alytaus r. sav., Alytaus r. sav. teritorija |
| 4 | 3350/7001:0002 | 4400-2243-2684 | Alytaus r. sav., Alytaus r. sav. teritorija |
| 5 | 3323/7001:0002 | 4400-4450-3697 | Alytaus r. sav., Alytaus r. sav. teritorija |
| 6 | 3350/7001:0007 | 4400-5330-0826 | Alytaus r. sav., Alytaus r. sav. teritorija |
| 7 | 3323/7001:0005 | 4400-4886-2075 | Alytaus r. sav., Alytaus r. sav. teritorija |
| 8 | 3365/7001:0001 | 4400-4454-8547 | Alytaus r. sav., Alytaus r. sav. teritorija |
| 9 | 3348/7001:0001 | 4400-2429-3490 | Alytaus r. sav., Alytaus r. sav. teritorija |
| 10 | 3310/0001:0371 | 4400-4470-1282 | Alytaus r. sav., Alytaus sen., Butrimišktai |
| 11 | 3348/0001:0147 | 3348-0001-0147 | Alytaus r. sav., Alytaus sen., Dubėnai |
| 12 | 3310/0003:0042 | 3310-0003-0042 | Alytaus r. sav., Alytaus sen., Dubėnai |
| 13 | 3348/0001:0451 | 4400-0707-0668 | Alytaus r. sav., Alytaus sen., Dubėnai |
| 14 | 3348/0001:0134 | 3348-0001-0134 | Alytaus r. sav., Alytaus sen., Dubėnai |
| 15 | 3348/0001:0022 | 3348-0001-0022 | Alytaus r. sav., Alytaus sen., Dubėnai |
| 16 | 3310/0003:0533 | 4400-2385-2564 | Alytaus r. sav., Alytaus sen., Dubėnai |
| 17 | 3348/0001:0054 | 4400-2603-4775 | Alytaus r. sav., Alytaus sen., Dubėnai |
| 18 | 3310/0003:0085 | 3310-0003-0085 | Alytaus r. sav., Alytaus sen., Dubėnai |
| 19 | 3348/0001:0025 | 3348-0001-0025 | Alytaus r. sav., Alytaus sen., Dubėnai |
| 20 | 3348/0001:0098 | 3348-0001-0098 | Alytaus r. sav., Alytaus sen., Dubėnai |
| 21 | 3348/0001:0115 | 3348-0001-0115 | Alytaus r. sav., Alytaus sen., Dubėnai |
| 22 | 3310/0003:0145 | 4400-2625-5301 | Alytaus r. sav., Alytaus sen., Dubėnai |
| 23 | 3348/0001:0383 | 4400-0314-6803 | Alytaus r. sav., Alytaus sen., Dubėnai |
| 24 | 3348/0001:0401 | 4400-0391-5779 | Alytaus r. sav., Alytaus sen., Dubėnai |
| 25 | 3348/0001:0609 | 4400-2013-3573 | Alytaus r. sav., Alytaus sen., Dubėnai |
| 26 | 3348/0001:0636 | 3348-0002-0127 | Alytaus r. sav., Alytaus sen., Dubėnai |
| 27 | 3348/0001:0384 | 4400-0314-6869 | Alytaus r. sav., Alytaus sen., Dubėnai |
| 28 | 3348/0001:0311 | 3348-0001-0311 | Alytaus r. sav., Alytaus sen., Dubėnai |
| 29 | 3310/0003:0226 | 4400-0240-8160 | Alytaus r. sav., Alytaus sen., Dubėnai |
| 30 | 3348/0001:0413 | 4400-0474-8963 | Alytaus r. sav., Alytaus sen., Dubėnai |
| 31 | 3310/0003:0087 | 4400-2622-5678 | Alytaus r. sav., Alytaus sen., Dubėnai |
| 32 | 3348/0001:0033 | 3348-0001-0033 | Alytaus r. sav., Alytaus sen., Dubėnai, Dubėnų g. 17 |

| Eil. Nr. | Žemės sklypo kadastrinis numeris | Žemės sklypo unikalus numeris | Žemės sklypo adresas |
|----------|----------------------------------|-------------------------------|--|
| 33 | 3310/0003:0041 | 3310-0003-0041 | Alytaus r. sav., Alytaus sen., Dubėnai, Dubėnų g. 2 |
| 34 | 3310/0001:0078 | 3310-0001-0078 | Alytaus r. sav., Alytaus sen., Geniai |
| 35 | 3310/0001:0156 | 3310-0001-0156 | Alytaus r. sav., Alytaus sen., Geniai |
| 36 | 3310/0001:0051 | 3310-0001-0051 | Alytaus r. sav., Alytaus sen., Geniai |
| 37 | 3310/0001:0155 | 3310-0001-0155 | Alytaus r. sav., Alytaus sen., Geniai |
| 38 | 3348/0002:0014 | 3348-0002-0014 | Alytaus r. sav., Alytaus sen., Jovaišionys, Jovaišionių g. 2 |
| 39 | 3348/0002:0291 | 3348-0002-0291 | Alytaus r. sav., Alytaus sen., Mikutiškiai |
| 40 | 3348/0002:0372 | 3348-0005-0141 | Alytaus r. sav., Alytaus sen., Mikutiškiai |
| 41 | 3348/0002:0141 | 3348-0002-0141 | Alytaus r. sav., Alytaus sen., Mikutiškiai |
| 42 | 3348/0002:0567 | 4400-4217-7179 | Alytaus r. sav., Alytaus sen., Mikutiškiai |
| 43 | 3348/0002:0235 | 3348-0002-0235 | Alytaus r. sav., Alytaus sen., Mikutiškiai |
| 44 | 3348/0002:0536 | 4400-1861-8394 | Alytaus r. sav., Alytaus sen., Mikutiškiai |
| 45 | 3348/0002:0176 | 3348-0002-0176 | Alytaus r. sav., Alytaus sen., Mikutiškiai |
| 46 | 3348/0002:0143 | 3348-0002-0143 | Alytaus r. sav., Alytaus sen., Mikutiškiai |
| 47 | 3348/0002:0493 | 4400-1024-5499 | Alytaus r. sav., Alytaus sen., Mikutiškiai |
| 48 | 3348/0002:0298 | 3348-0002-0298 | Alytaus r. sav., Alytaus sen., Mikutiškiai |
| 49 | 3348/0002:0115 | 3348-0002-0115 | Alytaus r. sav., Alytaus sen., Mikutiškiai |
| 50 | 3348/0002:0552 | 4400-2447-4110 | Alytaus r. sav., Alytaus sen., Mikutiškiai |
| 51 | 3348/0002:0337 | 4400-0217-7054 | Alytaus r. sav., Alytaus sen., Mikutiškiai |
| 52 | 3348/0002:0279 | 3348-0002-0279 | Alytaus r. sav., Alytaus sen., Mikutiškiai |
| 53 | 3348/0002:0113 | 3348-0002-0113 | Alytaus r. sav., Alytaus sen., Mikutiškiai |
| 54 | 3348/0002:0080 | 3348-0002-0080 | Alytaus r. sav., Alytaus sen., Mikutiškiai |
| 55 | 3348/0002:0050 | 3348-0002-0050 | Alytaus r. sav., Alytaus sen., Mikutiškiai |
| 56 | 3348/0002:0551 | 4400-2447-4108 | Alytaus r. sav., Alytaus sen., Mikutiškiai, Nemuno g. 11A |
| 57 | 3348/0002:0519 | 4400-1544-8921 | Alytaus r. sav., Alytaus sen., Mikutiškiai, Nemuno g. 14 |
| 58 | 3348/0002:0545 | 4400-2037-9811 | Alytaus r. sav., Alytaus sen., Mikutiškiai, Nemuno g. 16 |
| 59 | 3348/0002:0175 | 3348-0002-0175 | Alytaus r. sav., Alytaus sen., Mikutiškiai, Nemuno g. 19 |
| 60 | 3348/0002:0049 | 3348-0002-0049 | Alytaus r. sav., Alytaus sen., Mikutiškiai, Nemuno g. 20 |
| 61 | 3310/0003:0207 | 4400-0059-4743 | Alytaus r. sav., Alytaus sen., Raudonikiai |
| 62 | 3310/0003:0118 | 3310-0003-0118 | Alytaus r. sav., Alytaus sen., Raudonikiai |
| 63 | 3310/0003:0373 | 4400-0930-9566 | Alytaus r. sav., Alytaus sen., Raudonikiai |
| 64 | 3310/0003:0318 | 4400-0679-6472 | Alytaus r. sav., Alytaus sen., Raudonikiai, Sodžiaus g. 13 |
| 65 | 3310/0003:0127 | 3310-0003-0127 | Alytaus r. sav., Alytaus sen., Raudonikiai, Sodžiaus g. 13A |
| 66 | 3310/0001:0037 | 3310-0001-0037 | Alytaus r. sav., Alytaus sen., Vytautiškės |
| 67 | 3310/0003:0139 | 3310-0003-0139 | Alytaus r. sav., Alytaus sen., Vytautiškės |

| Eil. Nr. | Žemės sklypo kadastrinis numeris | Žemės sklypo unikalus numeris | Žemės sklypo adresas |
|----------|----------------------------------|-------------------------------|--|
| 68 | 3310/0003:0279 | 4400-0343-2937 | Alytaus r. sav., Alytaus sen., Vytautiškės |
| 69 | 3310/0003:0018 | 3310-0003-0018 | Alytaus r. sav., Alytaus sen., Vytautiškės |
| 70 | 3310/0001:0116 | 3310-0001-0116 | Alytaus r. sav., Alytaus sen., Vytautiškės |
| 71 | 3310/0003:0227 | 4400-0241-9674 | Alytaus r. sav., Alytaus sen., Vytautiškės |
| 72 | 3348/0005:0138 | 3348-0005-0138 | Alytaus r. sav., Alytaus sen., Žaunieriškiai |
| 73 | 3348/0005:0360 | 4400-0584-7134 | Alytaus r. sav., Alytaus sen., Žaunieriškiai |
| 74 | 3348/0005:0475 | 4400-1968-7377 | Alytaus r. sav., Alytaus sen., Žaunieriškiai |
| 75 | 3348/0005:0411 | 4400-0926-3121 | Alytaus r. sav., Alytaus sen., Žaunieriškiai |
| 76 | 3348/0005:0505 | 4400-2265-9049 | Alytaus r. sav., Alytaus sen., Žaunieriškiai |
| 77 | 3348/0005:0812 | 4400-4218-1137 | Alytaus r. sav., Alytaus sen., Žaunieriškiai |
| 78 | 3348/0005:0807 | 4400-4097-1648 | Alytaus r. sav., Alytaus sen., Žaunieriškiai |
| 79 | 3348/0005:0316 | 4400-0366-4599 | Alytaus r. sav., Alytaus sen., Žaunieriškiai |
| 80 | 3348/0005:0231 | 3348-0005-0231 | Alytaus r. sav., Alytaus sen., Žaunieriškiai |
| 81 | 3348/0005:0818 | 4400-4390-7208 | Alytaus r. sav., Alytaus sen., Žaunieriškiai |
| 82 | 3348/0005:0819 | 4400-4390-5680 | Alytaus r. sav., Alytaus sen., Žaunieriškiai |
| 83 | 3348/0005:0157 | 3348-0005-0157 | Alytaus r. sav., Alytaus sen., Žaunieriškiai, Nemuno g. 11 |
| 84 | 3348/0005:0156 | 3348-0005-0156 | Alytaus r. sav., Alytaus sen., Žaunieriškiai, Nemuno g. 11A |
| 85 | 3348/0005:0007 | 3348-0005-0007 | Alytaus r. sav., Alytaus sen., Žaunieriškiai, Nemuno g. 13 |
| 86 | 3348/0005:0398 | 4400-0834-6587 | Alytaus r. sav., Alytaus sen., Žaunieriškiai, Nemuno g. 9 |
| 87 | 3303/0003:0302 | 4400-0276-7370 | Alytaus r. sav., Butrimonių sen., Butrimonys |
| 88 | 3303/0001:0030 | 3303-0001-0030 | Alytaus r. sav., Butrimonių sen., Butrimonys |
| 89 | 3303/0003:0346 | 4400-0606-6617 | Alytaus r. sav., Butrimonių sen., Butrimonys |
| 90 | 3303/0003:0215 | 3303-0003-0215 | Alytaus r. sav., Butrimonių sen., Butrimonys |
| 91 | 3303/0003:0630 | 4400-2386-1030 | Alytaus r. sav., Butrimonių sen., Butrimonys |
| 92 | 3303/0003:0214 | 3303-0003-0214 | Alytaus r. sav., Butrimonių sen., Butrimonys |
| 93 | 3303/0003:0165 | 3303-0001-0029 | Alytaus r. sav., Butrimonių sen., Butrimonys, Margirio g. 24 |
| 94 | 3303/0003:0438 | 4400-0827-6137 | Alytaus r. sav., Butrimonių sen., Butrimonys, Margirio g. 26 |
| 95 | 3303/0001:0290 | 4400-5156-4882 | Alytaus r. sav., Butrimonių sen., Griškony |
| 96 | 3303/0001:0255 | 4400-2840-2595 | Alytaus r. sav., Butrimonių sen., Griškony |
| 97 | 3303/0002:0157 | 4400-2605-4924 | Alytaus r. sav., Butrimonių sen., Griškony |
| 98 | 3303/0001:0006 | 3303-0001-0006 | Alytaus r. sav., Butrimonių sen., Griškony |
| 99 | 3303/0001:0288 | 4400-4260-9421 | Alytaus r. sav., Butrimonių sen., Griškony |
| 100 | 3303/0001:0238 | 4400-2273-0721 | Alytaus r. sav., Butrimonių sen., Griškony |
| 101 | 3303/0001:0269 | 4400-3885-3628 | Alytaus r. sav., Butrimonių sen., Griškony |
| 102 | 3303/0001:0202 | 4400-1426-3516 | Alytaus r. sav., Butrimonių sen., Griškony |

| Eil. Nr. | Žemės sklypo kadastrinis numeris | Žemės sklypo unikalus numeris | Žemės sklypo adresas |
|----------|----------------------------------|-------------------------------|--|
| 103 | 3303/0002:0169 | 4400-2642-1280 | Alytaus r. sav., Butrimonių sen., Griškonyys |
| 104 | 3303/0001:0247 | 4400-2595-1219 | Alytaus r. sav., Butrimonių sen., Griškonyys |
| 105 | 3303/0001:0176 | 4400-1132-7814 | Alytaus r. sav., Butrimonių sen., Griškonyys |
| 106 | 3303/0001:0270 | 4400-3951-1067 | Alytaus r. sav., Butrimonių sen., Griškonyys |
| 107 | 3303/0001:0169 | 4400-0978-6492 | Alytaus r. sav., Butrimonių sen., Griškonyys |
| 108 | 3303/0001:0094 | 4400-0310-8745 | Alytaus r. sav., Butrimonių sen., Griškonyys |
| 109 | 3303/0001:0201 | 4400-1426-3486 | Alytaus r. sav., Butrimonių sen., Griškonyys |
| 110 | 3303/0001:0016 | 3303-0001-0016 | Alytaus r. sav., Butrimonių sen., Griškonyys |
| 111 | 3303/0001:0293 | 4400-5413-9058 | Alytaus r. sav., Butrimonių sen., Griškonyys |
| 112 | 3303/0001:0294 | 4400-5431-8139 | Alytaus r. sav., Butrimonių sen., Griškonyys, Margirio g. 33 |
| 113 | 3303/0001:0268 | 4400-3988-7555 | Alytaus r. sav., Butrimonių sen., Griškonyys, Margirio g. 51 |
| 114 | 3303/0001:0001 | 3303-0001-0001 | Alytaus r. sav., Butrimonių sen., Griškonyys, Margirio g. 53 |
| 115 | 3303/0001:0005 | 3303-0001-0005 | Alytaus r. sav., Butrimonių sen., Griškonyys, Margirio g. 55 |
| 116 | 3303/0002:0356 | 4400-2207-8971 | Alytaus r. sav., Butrimonių sen., Pabaliai |
| 117 | 3303/0002:0086 | 3303-0002-0086 | Alytaus r. sav., Butrimonių sen., Pabaliai |
| 118 | 3303/0002:0236 | 4400-0450-6905 | Alytaus r. sav., Butrimonių sen., Pabaliai |
| 119 | 3303/0002:0014 | 3303-0002-0014 | Alytaus r. sav., Butrimonių sen., Pabaliai |
| 120 | 3303/0002:0109 | 3303-0002-0109 | Alytaus r. sav., Butrimonių sen., Pabaliai |
| 121 | 3303/0002:0087 | 3303-0002-0087 | Alytaus r. sav., Butrimonių sen., Pabaliai |
| 122 | 3303/0002:0267 | 4400-0731-5651 | Alytaus r. sav., Butrimonių sen., Pabaliai |
| 123 | 3303/0001:0274 | 4400-4073-1617 | Alytaus r. sav., Butrimonių sen., Trakininkai |
| 124 | 3303/0001:0025 | 3303-0001-0025 | Alytaus r. sav., Butrimonių sen., Trakininkai |
| 125 | 3303/0001:0052 | 3303-0001-0052 | Alytaus r. sav., Butrimonių sen., Trakininkai |
| 126 | 3303/0001:0231 | 4400-2047-7967 | Alytaus r. sav., Butrimonių sen., Trakininkai |
| 127 | 3303/0001:0068 | 4400-0194-4156 | Alytaus r. sav., Butrimonių sen., Trakininkai |
| 128 | 3303/0001:0128 | 4400-0614-4880 | Alytaus r. sav., Butrimonių sen., Trakininkai |
| 129 | 3365/0003:0641 | 4400-3923-6068 | Alytaus r. sav., Krokialaukio sen., Barkūniškis |
| 130 | 3365/0003:0011 | 3365-0003-0011 | Alytaus r. sav., Krokialaukio sen., Barkūniškis |
| 131 | 3365/0003:0236 | 3365-0003-0236 | Alytaus r. sav., Krokialaukio sen., Barkūniškis |
| 132 | 3365/0003:0650 | 4400-4071-4992 | Alytaus r. sav., Krokialaukio sen., Barkūniškis |
| 133 | 3365/0003:0244 | 3365-0003-0244 | Alytaus r. sav., Krokialaukio sen., Barkūniškis |
| 134 | 3365/0003:0198 | 3365-0003-0198 | Alytaus r. sav., Krokialaukio sen., Barkūniškis |
| 135 | 3365/0003:0026 | 3365-0003-0026 | Alytaus r. sav., Krokialaukio sen., Barkūniškis |
| 136 | 3365/0003:0012 | 3365-0003-0012 | Alytaus r. sav., Krokialaukio sen., Barkūniškis |
| 137 | 3365/0001:0028 | 3365-0001-0028 | Alytaus r. sav., Krokialaukio sen., Čibiliekai |

| Eil. Nr. | Žemės sklypo kadastrinis numeris | Žemės sklypo unikalus numeris | Žemės sklypo adresas |
|----------|----------------------------------|-------------------------------|--|
| 138 | 3365/0001:0029 | 3365-0001-0029 | Alytaus r. sav., Krokialaukio sen., Cibiliekai |
| 139 | 3365/0001:0240 | 4400-0029-2334 | Alytaus r. sav., Krokialaukio sen., Cibiliekai |
| 140 | 3365/0001:0181 | 3365-0001-0181 | Alytaus r. sav., Krokialaukio sen., Cibiliekai |
| 141 | 3365/0001:0294 | 4400-0293-3956 | Alytaus r. sav., Krokialaukio sen., Cibiliekai |
| 142 | 3365/0001:0007 | 3365-0001-0007 | Alytaus r. sav., Krokialaukio sen., Cibiliekai |
| 143 | 3365/0001:0137 | 3365-0001-0137 | Alytaus r. sav., Krokialaukio sen., Cibiliekai |
| 144 | 3365/0001:0516 | 4400-5093-7818 | Alytaus r. sav., Krokialaukio sen., Cibiliekai |
| 145 | 3365/0001:0106 | 3365-0001-0106 | Alytaus r. sav., Krokialaukio sen., Cibiliekai |
| 146 | 3365/0001:0503 | 4400-3982-7933 | Alytaus r. sav., Krokialaukio sen., Cibiliekai |
| 147 | 3365/0001:0105 | 3365-0001-0105 | Alytaus r. sav., Krokialaukio sen., Cibiliekai |
| 148 | 3365/0001:0100 | 3365-0001-0100 | Alytaus r. sav., Krokialaukio sen., Cibiliekai |
| 149 | 3365/0001:0027 | 3365-0001-0027 | Alytaus r. sav., Krokialaukio sen., Cibiliekai, Stikurio g. 1 |
| 150 | 3365/0001:0515 | 4400-4973-7828 | Alytaus r. sav., Krokialaukio sen., Cibiliekai, Stikurio g. 14 |
| 151 | 3323/0004:0364 | 4400-0410-5570 | Alytaus r. sav., Krokialaukio sen., Čiurlionys II |
| 152 | 3323/0004:0422 | 4400-0654-1570 | Alytaus r. sav., Krokialaukio sen., Čiurlionys II |
| 153 | 3323/0004:0462 | 4400-0820-7727 | Alytaus r. sav., Krokialaukio sen., Čiurlionys II |
| 154 | 3323/0004:0310 | 4400-0232-7691 | Alytaus r. sav., Krokialaukio sen., Čiurlionys II |
| 155 | 3323/0004:0417 | 4400-0646-5801 | Alytaus r. sav., Krokialaukio sen., Čiurlionys II |
| 156 | 3323/0004:0375 | 4400-0455-9644 | Alytaus r. sav., Krokialaukio sen., Čiurlionys II |
| 157 | 3323/0004:0507 | 4400-1978-5745 | Alytaus r. sav., Krokialaukio sen., Čiurlionys II |
| 158 | 3323/0004:0320 | 4400-0238-6872 | Alytaus r. sav., Krokialaukio sen., Čiurlionys II |
| 159 | 3323/0004:0377 | 4400-0465-8286 | Alytaus r. sav., Krokialaukio sen., Čiurlionys II |
| 160 | 3323/0004:0424 | 4400-0662-3956 | Alytaus r. sav., Krokialaukio sen., Čiurlionys II |
| 161 | 3323/0004:0332 | 4400-0257-3697 | Alytaus r. sav., Krokialaukio sen., Čiurlionys II |
| 162 | 3323/0004:0373 | 4400-0448-9050 | Alytaus r. sav., Krokialaukio sen., Čiurlionys II |
| 163 | 3323/0004:0427 | 4400-0666-6511 | Alytaus r. sav., Krokialaukio sen., Čiurlionys II |
| 164 | 3323/0004:0282 | 4400-0019-6090 | Alytaus r. sav., Krokialaukio sen., Čiurlionys II |
| 165 | 3323/0004:0339 | 4400-0289-8340 | Alytaus r. sav., Krokialaukio sen., Čiurlionys II |
| 166 | 3323/0004:0420 | 4400-0650-6438 | Alytaus r. sav., Krokialaukio sen., Čiurlionys II |
| 167 | 3323/0004:0431 | 4400-0669-8717 | Alytaus r. sav., Krokialaukio sen., Čiurlionys II |
| 168 | 3323/0003:0167 | 3323-0003-0167 | Alytaus r. sav., Krokialaukio sen., Čiurlionys III |
| 169 | 3323/0003:0398 | 4400-0573-4044 | Alytaus r. sav., Krokialaukio sen., Čiurlionys III |
| 170 | 3323/0003:0699 | 4400-4255-1719 | Alytaus r. sav., Krokialaukio sen., Čiurlionys III |
| 171 | 3323/0003:0499 | 4400-0691-5208 | Alytaus r. sav., Krokialaukio sen., Čiurlionys III |
| 172 | 3323/0003:0586 | 4400-0920-7032 | Alytaus r. sav., Krokialaukio sen., Čiurlionys III |

| Eil. Nr. | Žemės sklypo kadastrinis numeris | Žemės sklypo unikalus numeris | Žemės sklypo adresas |
|----------|----------------------------------|-------------------------------|---|
| 173 | 3323/0003:0473 | 4400-0666-6100 | Alytaus r. sav.,Krokialaukio sen.,Čiurlionys III |
| 174 | 3323/0003:0126 | 3323-0003-0126 | Alytaus r. sav.,Krokialaukio sen.,Daugirdai |
| 175 | 3323/0003:0584 | 4400-0920-6479 | Alytaus r. sav.,Krokialaukio sen.,Daugirdai |
| 176 | 3323/0003:0502 | 4400-0692-8518 | Alytaus r. sav.,Krokialaukio sen.,Daugirdai |
| 177 | 3323/0004:0485 | 4400-0919-9620 | Alytaus r. sav.,Krokialaukio sen.,Daugirdai |
| 178 | 3323/0004:0379 | 4400-0465-8497 | Alytaus r. sav.,Krokialaukio sen.,Daugirdai |
| 179 | 3323/0003:0472 | 4400-0666-2611 | Alytaus r. sav.,Krokialaukio sen.,Daugirdai |
| 180 | 3323/0003:0127 | 3323-0003-0127 | Alytaus r. sav.,Krokialaukio sen.,Daugirdai |
| 181 | 3323/0003:0673 | 4400-3877-3636 | Alytaus r. sav.,Krokialaukio sen.,Daugirdai |
| 182 | 3323/0004:0435 | 4400-0693-0036 | Alytaus r. sav.,Krokialaukio sen.,Daugirdai |
| 183 | 3323/0004:0277 | 4400-0011-4890 | Alytaus r. sav.,Krokialaukio sen.,Daugirdai |
| 184 | 3323/0003:0674 | 4400-3877-3758 | Alytaus r. sav.,Krokialaukio sen.,Daugirdai |
| 185 | 3323/0003:0282 | 4400-0238-6850 | Alytaus r. sav.,Krokialaukio sen.,Daugirdai |
| 186 | 3323/0004:0432 | 4400-0690-1599 | Alytaus r. sav.,Krokialaukio sen.,Daugirdai |
| 187 | 3323/0003:0420 | 4400-0625-2911 | Alytaus r. sav.,Krokialaukio sen.,Daugirdai |
| 188 | 3365/0002:0343 | 4400-0587-1361 | Alytaus r. sav.,Krokialaukio sen.,Jackonys |
| 189 | 3365/0003:0714 | 4400-5352-5294 | Alytaus r. sav.,Krokialaukio sen.,Jackonys |
| 190 | 3365/0003:0048 | 3365-0003-0048 | Alytaus r. sav.,Krokialaukio sen.,Jackonys |
| 191 | 3365/0002:0408 | 4400-0920-0019 | Alytaus r. sav.,Krokialaukio sen.,Jackonys |
| 192 | 3365/0003:0364 | 4400-0492-7364 | Alytaus r. sav.,Krokialaukio sen.,Jackonys |
| 193 | 3365/0003:0363 | 4400-0492-7300 | Alytaus r. sav.,Krokialaukio sen.,Jackonys |
| 194 | 3365/0003:0221 | 3365-0003-0221 | Alytaus r. sav.,Krokialaukio sen.,Jackonys |
| 195 | 3365/0003:0369 | 4400-0500-2055 | Alytaus r. sav.,Krokialaukio sen.,Jackonys |
| 196 | 3365/0003:0713 | 4400-5383-8372 | Alytaus r. sav.,Krokialaukio sen.,Jackonys |
| 197 | 3365/0003:0018 | 3365-0003-0018 | Alytaus r. sav.,Krokialaukio sen.,Jackonys |
| 198 | 3365/0003:0223 | 3365-0003-0223 | Alytaus r. sav.,Krokialaukio sen.,Jackonys |
| 199 | 3365/0003:0528 | 4400-0908-4620 | Alytaus r. sav.,Krokialaukio sen.,Jackonys |
| 200 | 3365/0002:0096 | 3365-0002-0096 | Alytaus r. sav.,Krokialaukio sen.,Jackonys |
| 201 | 3365/0002:0373 | 4400-0666-0242 | Alytaus r. sav.,Krokialaukio sen.,Jackonys |
| 202 | 3365/0003:0473 | 4400-0668-1218 | Alytaus r. sav.,Krokialaukio sen.,Jackonys |
| 203 | 3365/0002:0215 | 3365-0002-0215 | Alytaus r. sav.,Krokialaukio sen.,Jackonys |
| 204 | 3365/0002:0033 | 3365-0002-0033 | Alytaus r. sav.,Krokialaukio sen.,Kalesninkai,Vytauto g. 62 |
| 205 | 3365/0002:0036 | 3365-0002-0036 | Alytaus r. sav.,Krokialaukio sen.,Kalesninkai,Vytauto g. 64 |
| 206 | 3365/0002:0184 | 3365-0002-0184 | Alytaus r. sav.,Krokialaukio sen.,Kirmeliškės |
| 207 | 3323/0002:0293 | 4400-0282-8422 | Alytaus r. sav.,Krokialaukio sen.,Maštalieriai |

| Eil. Nr. | Žemės sklypo kadastrinis numeris | Žemės sklypo unikalus numeris | Žemės sklypo adresas |
|----------|----------------------------------|-------------------------------|--|
| 208 | 3323/0002:0489 | 4400-3330-5258 | Alytaus r. sav., Krokialaukio sen., Maštalieriai |
| 209 | 3323/0002:0296 | 4400-0282-8544 | Alytaus r. sav., Krokialaukio sen., Maštalieriai |
| 210 | 3323/0002:0301 | 4400-0328-4277 | Alytaus r. sav., Krokialaukio sen., Maštalieriai |
| 211 | 3323/0002:0452 | 4400-1660-7802 | Alytaus r. sav., Krokialaukio sen., Maštalieriai |
| 212 | 3323/0002:0402 | 4400-0831-6432 | Alytaus r. sav., Krokialaukio sen., Maštalieriai |
| 213 | 3323/0002:0274 | 4400-0216-1626 | Alytaus r. sav., Krokialaukio sen., Maštalieriai |
| 214 | 3323/0002:0191 | 3323-0002-0191 | Alytaus r. sav., Krokialaukio sen., Maštalieriai |
| 215 | 3323/0002:0241 | 4400-0066-2400 | Alytaus r. sav., Krokialaukio sen., Maštalieriai |
| 216 | 3323/0002:0440 | 4400-0942-3016 | Alytaus r. sav., Krokialaukio sen., Maštalieriai |
| 217 | 3323/0002:0437 | 4400-0941-9214 | Alytaus r. sav., Krokialaukio sen., Maštalieriai |
| 218 | 3323/0002:0251 | 4400-0070-9264 | Alytaus r. sav., Krokialaukio sen., Maštalieriai |
| 219 | 3323/0002:0352 | 4400-0500-9225 | Alytaus r. sav., Krokialaukio sen., Maštalieriai |
| 220 | 3323/0002:0193 | 3323-0002-0193 | Alytaus r. sav., Krokialaukio sen., Maštalieriai |
| 221 | 3323/0002:0204 | 3323-0002-0204 | Alytaus r. sav., Krokialaukio sen., Maštalieriai |
| 222 | 3323/0002:0290 | 4400-0279-9764 | Alytaus r. sav., Krokialaukio sen., Maštalieriai |
| 223 | 3323/0002:0433 | 4400-0941-6933 | Alytaus r. sav., Krokialaukio sen., Maštalieriai |
| 224 | 3323/0002:0302 | 4400-0331-0910 | Alytaus r. sav., Krokialaukio sen., Maštalieriai |
| 225 | 3323/0002:0279 | 4400-0234-1857 | Alytaus r. sav., Krokialaukio sen., Maštalieriai |
| 226 | 3323/0002:0202 | 3323-0002-0202 | Alytaus r. sav., Krokialaukio sen., Maštalieriai |
| 227 | 3323/0002:0344 | 4400-0486-7176 | Alytaus r. sav., Krokialaukio sen., Maštalieriai |
| 228 | 3323/0002:0194 | 3323-0002-0194 | Alytaus r. sav., Krokialaukio sen., Maštalieriai |
| 229 | 3323/0002:0435 | 4400-0941-9070 | Alytaus r. sav., Krokialaukio sen., Maštalieriai |
| 230 | 3323/0002:0212 | 4400-0004-1592 | Alytaus r. sav., Krokialaukio sen., Maštalieriai |
| 231 | 3323/0002:0211 | 4400-0004-1481 | Alytaus r. sav., Krokialaukio sen., Maštalieriai |
| 232 | 3323/0002:0299 | 4400-0330-1211 | Alytaus r. sav., Krokialaukio sen., Maštalieriai |
| 233 | 3323/0002:0416 | 4400-0907-4068 | Alytaus r. sav., Krokialaukio sen., Maštalieriai |
| 234 | 3323/0002:0350 | 4400-0500-6288 | Alytaus r. sav., Krokialaukio sen., Maštalieriai |
| 235 | 3323/0002:0181 | 3323-0002-0181 | Alytaus r. sav., Krokialaukio sen., Maštalieriai |
| 236 | 3323/0002:0348 | 4400-0500-5447 | Alytaus r. sav., Krokialaukio sen., Maštalieriai |
| 237 | 3323/0002:0249 | 4400-0070-9042 | Alytaus r. sav., Krokialaukio sen., Maštalieriai |
| 238 | 3323/0002:0349 | 4400-0500-6244 | Alytaus r. sav., Krokialaukio sen., Maštalieriai |
| 239 | 3323/0002:0362 | 4400-0576-0594 | Alytaus r. sav., Krokialaukio sen., Maštalieriai |
| 240 | 3323/0002:0250 | 4400-0070-9164 | Alytaus r. sav., Krokialaukio sen., Maštalieriai |
| 241 | 3323/0002:0294 | 4400-0282-8455 | Alytaus r. sav., Krokialaukio sen., Maštalieriai |
| 242 | 3323/0002:0387 | 4400-0669-8606 | Alytaus r. sav., Krokialaukio sen., Maštalieriai |

| Eil. Nr. | Žemės sklypo kadastrinis numeris | Žemės sklypo unikalus numeris | Žemės sklypo adresas |
|----------|----------------------------------|-------------------------------|---|
| 243 | 3323/0002:0363 | 4400-0576-0607 | Alytaus r. sav., Krokialaukio sen., Maštalieriai |
| 244 | 3323/0002:0383 | 4400-0666-6077 | Alytaus r. sav., Krokialaukio sen., Maštalieriai |
| 245 | 3323/0002:0313 | 4400-0373-7986 | Alytaus r. sav., Krokialaukio sen., Maštalieriai |
| 246 | 3323/0002:0273 | 4400-0214-4325 | Alytaus r. sav., Krokialaukio sen., Maštalieriai |
| 247 | 3323/0002:0509 | 4400-4353-2494 | Alytaus r. sav., Krokialaukio sen., Maštalieriai |
| 248 | 3323/0002:0427 | 4400-0920-8019 | Alytaus r. sav., Krokialaukio sen., Maštalieriai |
| 249 | 3323/0002:0434 | 4400-0941-6955 | Alytaus r. sav., Krokialaukio sen., Maštalieriai |
| 250 | 3323/0002:0431 | 4400-0941-6699 | Alytaus r. sav., Krokialaukio sen., Maštalieriai |
| 251 | 3323/0002:0342 | 4400-0485-9452 | Alytaus r. sav., Krokialaukio sen., Maštalieriai |
| 252 | 3323/0002:0180 | 3323-0002-0180 | Alytaus r. sav., Krokialaukio sen., Maštalieriai |
| 253 | 3323/0002:0373 | 4400-0647-0888 | Alytaus r. sav., Krokialaukio sen., Maštalieriai |
| 254 | 3323/0002:0322 | 4400-0409-1330 | Alytaus r. sav., Krokialaukio sen., Maštalieriai |
| 255 | 3323/0002:0300 | 4400-0330-6424 | Alytaus r. sav., Krokialaukio sen., Maštalieriai |
| 256 | 3323/0002:0282 | 4400-0238-6794 | Alytaus r. sav., Krokialaukio sen., Maštalieriai |
| 257 | 3323/0002:0467 | 4400-2824-9260 | Alytaus r. sav., Krokialaukio sen., Maštalieriai, Dainavos g. I |
| 258 | 3365/0002:0208 | 3365-0002-0208 | Alytaus r. sav., Krokialaukio sen., Paberžinė |
| 259 | 3365/0002:0209 | 3365-0002-0209 | Alytaus r. sav., Krokialaukio sen., Paberžinė |
| 260 | 3365/0002:0245 | 3365-0002-0245 | Alytaus r. sav., Krokialaukio sen., Paberžinė |
| 261 | 3365/0002:0247 | 3365-0002-0247 | Alytaus r. sav., Krokialaukio sen., Paberžinė |
| 262 | 3365/0002:0310 | 4400-0509-9469 | Alytaus r. sav., Krokialaukio sen., Paberžinė |
| 263 | 3365/0002:0309 | 4400-0506-2100 | Alytaus r. sav., Krokialaukio sen., Paberžinė |
| 264 | 3365/0002:0290 | 4400-0291-1862 | Alytaus r. sav., Krokialaukio sen., Paberžinė |
| 265 | 3365/0002:0023 | 3365-0002-0023 | Alytaus r. sav., Krokialaukio sen., Paberžinė |
| 266 | 3365/0002:0321 | 4400-0520-9316 | Alytaus r. sav., Krokialaukio sen., Paberžinė |
| 267 | 3365/0002:0045 | 3365-0002-0045 | Alytaus r. sav., Krokialaukio sen., Paberžinė |
| 268 | 3365/0002:0284 | 4400-0180-4313 | Alytaus r. sav., Krokialaukio sen., Paberžinė |
| 269 | 3365/0002:0319 | 4400-0520-8420 | Alytaus r. sav., Krokialaukio sen., Paberžinė |
| 270 | 3365/0002:0340 | 4400-0577-8914 | Alytaus r. sav., Krokialaukio sen., Paberžinė |
| 271 | 3365/0002:0363 | 4400-0648-4819 | Alytaus r. sav., Krokialaukio sen., Paberžinė |
| 272 | 3365/0003:0076 | 3365-0003-0076 | Alytaus r. sav., Krokialaukio sen., Pakšašavas |
| 273 | 3365/0003:0003 | 3365-0003-0003 | Alytaus r. sav., Krokialaukio sen., Pakšašavas |
| 274 | 3365/0002:0416 | 4400-0993-5148 | Alytaus r. sav., Krokialaukio sen., Ūdrija |
| 275 | 3365/0001:0032 | 3365-0001-0032 | Alytaus r. sav., Krokialaukio sen., Ūdrija |
| 276 | 3365/0002:0415 | 4400-0993-4941 | Alytaus r. sav., Krokialaukio sen., Ūdrija |
| 277 | 3365/0002:0227 | 3365-0002-0227 | Alytaus r. sav., Krokialaukio sen., Ūdrija |

| Eil. Nr. | Žemės sklypo kadastrinis numeris | Žemės sklypo unikalus numeris | Žemės sklypo adresas |
|----------|----------------------------------|-------------------------------|--|
| 278 | 3365/0001:0217 | 3365-0001-0217 | Alytaus r. sav.,Krokialaukio sen.,Udrija |
| 279 | 3365/0002:0267 | 3365-0002-0267 | Alytaus r. sav.,Krokialaukio sen.,Udrija |
| 280 | 3365/0002:0067 | 3365-0002-0067 | Alytaus r. sav.,Krokialaukio sen.,Udrija,Ažuolų g. 4 |
| 281 | 3350/0002:0137 | 3350-0002-0137 | Alytaus r. sav.,Punios sen.,Aleksandrava |
| 282 | 3350/0002:0150 | 3350-0002-0150 | Alytaus r. sav.,Punios sen.,Aleksandrava |
| 283 | 3350/0002:0156 | 3350-0002-0156 | Alytaus r. sav.,Punios sen.,Aleksandrava |
| 284 | 3350/0002:0238 | 4400-0929-3721 | Alytaus r. sav.,Punios sen.,Aleksandrava |
| 285 | 3350/0002:0264 | 4400-2834-8080 | Alytaus r. sav.,Punios sen.,Aleksandrava |
| 286 | 3350/0006:0031 | 3350-0006-0031 | Alytaus r. sav.,Punios sen.,Aleksandrava |
| 287 | 3368/0008:0230 | 4400-2284-8135 | Alytaus r. sav.,Punios sen.,Gerkiskės |
| 288 | 3368/0008:0048 | 3368-0008-0048 | Alytaus r. sav.,Punios sen.,Gerkiskės |
| 289 | 3368/0008:0207 | 4400-1164-8867 | Alytaus r. sav.,Punios sen.,Gerkiskės |
| 290 | 3350/0006:0404 | 4400-4136-4576 | Alytaus r. sav.,Punios sen.,Karvelininkai |
| 291 | 3350/0006:0406 | 4400-4357-5193 | Alytaus r. sav.,Punios sen.,Karvelininkai |
| 292 | 3350/0006:0186 | 4400-0428-7720 | Alytaus r. sav.,Punios sen.,Karvelininkai |
| 293 | 3350/0006:0088 | 3350-0006-0088 | Alytaus r. sav.,Punios sen.,Karvelininkai |
| 294 | 3350/0006:0405 | 4400-4136-4098 | Alytaus r. sav.,Punios sen.,Karvelininkai |
| 295 | 3350/0004:0318 | 4400-1492-4400 | Alytaus r. sav.,Punios sen.,Mišiskės |
| 296 | 3350/0004:0322 | 4400-1493-1605 | Alytaus r. sav.,Punios sen.,Mišiskės |
| 297 | 3350/0004:0343 | 4400-1751-2166 | Alytaus r. sav.,Punios sen.,Mišiskės |
| 298 | 3350/0003:0100 | 4400-0860-6944 | Alytaus r. sav.,Punios sen.,Mišiskės |
| 299 | 3350/0004:0292 | 4400-1069-1208 | Alytaus r. sav.,Punios sen.,Mišiskės |
| 300 | 3350/0004:0071 | 3350-0004-0071 | Alytaus r. sav.,Punios sen.,Mišiskės |
| 301 | 3350/0004:0390 | 4400-2362-6595 | Alytaus r. sav.,Punios sen.,Mišiskės |
| 302 | 3350/0004:0391 | 4400-2362-6619 | Alytaus r. sav.,Punios sen.,Mišiskės |
| 303 | 3350/0004:0141 | 4400-0095-4734 | Alytaus r. sav.,Punios sen.,Mišiskės |
| 304 | 3350/0003:0034 | 3350-0003-0034 | Alytaus r. sav.,Punios sen.,Mišiskės |
| 305 | 3350/0004:0088 | 3350-0004-0088 | Alytaus r. sav.,Punios sen.,Mišiskės |
| 306 | 3350/0001:0105 | 3350-0001-0105 | Alytaus r. sav.,Punios sen.,Pievagaliai |
| 307 | 3350/0001:0030 | 4400-3040-8383 | Alytaus r. sav.,Punios sen.,Pievagaliai |
| 308 | 3350/0001:0287 | 4400-5289-3044 | Alytaus r. sav.,Punios sen.,Pievagaliai |
| 309 | 3350/0002:0101 | 3350-0002-0101 | Alytaus r. sav.,Punios sen.,Pievagaliai |
| 310 | 3350/0001:0290 | 4400-5289-1971 | Alytaus r. sav.,Punios sen.,Pievagaliai |
| 311 | 3350/0001:0074 | 3350-0001-0074 | Alytaus r. sav.,Punios sen.,Pievagaliai |
| 312 | 3350/0001:0098 | 4400-4133-2905 | Alytaus r. sav.,Punios sen.,Pievagaliai |

| Eil. Nr. | Žemės sklypo kadastrinis numeris | Žemės sklypo unikalus numeris | Žemės sklypo adresas |
|----------|----------------------------------|-------------------------------|--|
| 313 | 3350/0001:0032 | 3350-0001-0032 | Alytaus r. sav.,Punios sen.,Pievagaliai |
| 314 | 3350/0001:0008 | 3350-0001-0008 | Alytaus r. sav.,Punios sen.,Pievagaliai |
| 315 | 3350/0001:0014 | 3350-0001-0014 | Alytaus r. sav.,Punios sen.,Pievagaliai,Lakštingalų g. 1 |
| 316 | 3350/0001:0288 | 4400-5289-0185 | Alytaus r. sav.,Punios sen.,Pievagaliai,Lakštingalų g. 2 |
| 317 | 3350/0001:0045 | 3350-0001-0045 | Alytaus r. sav.,Punios sen.,Pievagaliai,Nemuno g. 18 |
| 318 | 3350/0001:0306 | 4400-5649-4338 | Alytaus r. sav.,Punios sen.,Pievagaliai,Nemuno g. 25 |
| 319 | 3350/0001:0046 | 3350-0001-0046 | Alytaus r. sav.,Punios sen.,Pievagaliai,Nemuno g. 27 |
| 320 | 3350/0005:0082 | 4400-4039-0192 | Alytaus r. sav.,Punios sen.,Punia |
| 321 | 3350/0004:0405 | 4400-4014-5595 | Alytaus r. sav.,Punios sen.,Punia |
| 322 | 3350/0005:0116 | 3350-0005-0116 | Alytaus r. sav.,Punios sen.,Punia |
| 323 | 3350/0004:0252 | 4400-0939-6530 | Alytaus r. sav.,Punios sen.,Punia |
| 324 | 3350/0006:0366 | 4400-4052-6505 | Alytaus r. sav.,Punios sen.,Punia |
| 325 | 3350/0005:0225 | 4400-1954-6400 | Alytaus r. sav.,Punios sen.,Punia |
| 326 | 3350/0006:0218 | 4400-0787-9994 | Alytaus r. sav.,Punios sen.,Punia |
| 327 | 3350/0002:0286 | 4400-2350-9688 | Alytaus r. sav.,Punios sen.,Punia |
| 328 | 3350/0005:0036 | 4400-2800-7578 | Alytaus r. sav.,Punios sen.,Punia |
| 329 | 3350/0005:0162 | 4400-0895-3131 | Alytaus r. sav.,Punios sen.,Punia |
| 330 | 3350/0006:0188 | 4400-0441-2806 | Alytaus r. sav.,Punios sen.,Punia |
| 331 | 3350/0006:0227 | 4400-0838-1931 | Alytaus r. sav.,Punios sen.,Punia |
| 332 | 3350/0006:0100 | 3350-0006-0100 | Alytaus r. sav.,Punios sen.,Punia |
| 333 | 3350/0004:0165 | 4400-0573-6290 | Alytaus r. sav.,Punios sen.,Punia |
| 334 | 3350/0004:0153 | 4400-2486-2788 | Alytaus r. sav.,Punios sen.,Punia |
| 335 | 3350/0006:0127 | 3350-0006-0127 | Alytaus r. sav.,Punios sen.,Punia |
| 336 | 3350/0005:0194 | 4400-1061-0840 | Alytaus r. sav.,Punios sen.,Punia |
| 337 | 3350/0004:0365 | 4400-2168-6295 | Alytaus r. sav.,Punios sen.,Punia |
| 338 | 3350/0006:0126 | 3350-0006-0126 | Alytaus r. sav.,Punios sen.,Punia |
| 339 | 3350/0006:0065 | 3350-0006-0065 | Alytaus r. sav.,Punios sen.,Punia |
| 340 | 3350/0005:0092 | 3350-0005-0092 | Alytaus r. sav.,Punios sen.,Punia |
| 341 | 3350/0002:0295 | 4400-3985-2070 | Alytaus r. sav.,Punios sen.,Punia |
| 342 | 3350/0005:0139 | 4400-0578-0587 | Alytaus r. sav.,Punios sen.,Punia |
| 343 | 3350/0006:0311 | 4400-1753-7712 | Alytaus r. sav.,Punios sen.,Punia |
| 344 | 3350/0005:0078 | 3350-0005-0078 | Alytaus r. sav.,Punios sen.,Punia |
| 345 | 3350/0006:0128 | 3350-0006-0128 | Alytaus r. sav.,Punios sen.,Punia |
| 346 | 3350/0004:0086 | 3350-0004-0086 | Alytaus r. sav.,Punios sen.,Punia |
| 347 | 3350/0004:0119 | 3350-0004-0119 | Alytaus r. sav.,Punios sen.,Punia |

| Eil. Nr. | Žemės sklypo kadastrinis numeris | Žemės sklypo unikalus numeris | Žemės sklypo adresas |
|----------|----------------------------------|-------------------------------|-----------------------------------|
| 348 | 3350/0004:0171 | 4400-0583-3205 | Alytaus r. sav.,Punios sen.,Punia |
| 349 | 3350/0005:0159 | 4400-0850-5384 | Alytaus r. sav.,Punios sen.,Punia |
| 350 | 3350/0004:0262 | 4400-0966-1352 | Alytaus r. sav.,Punios sen.,Punia |
| 351 | 3350/0005:0013 | 3350-0005-0013 | Alytaus r. sav.,Punios sen.,Punia |
| 352 | 3350/0004:0094 | 3350-0004-0094 | Alytaus r. sav.,Punios sen.,Punia |
| 353 | 3350/0006:0171 | 4400-3213-9783 | Alytaus r. sav.,Punios sen.,Punia |
| 354 | 3350/0005:0169 | 4400-0964-2902 | Alytaus r. sav.,Punios sen.,Punia |
| 355 | 3350/0006:0446 | 4400-5038-1021 | Alytaus r. sav.,Punios sen.,Punia |
| 356 | 3350/0004:0184 | 4400-0715-4427 | Alytaus r. sav.,Punios sen.,Punia |
| 357 | 3350/0005:0040 | 3350-0005-0040 | Alytaus r. sav.,Punios sen.,Punia |
| 358 | 3350/0005:0010 | 3350-0005-0010 | Alytaus r. sav.,Punios sen.,Punia |
| 359 | 3350/0004:0206 | 4400-0782-2788 | Alytaus r. sav.,Punios sen.,Punia |
| 360 | 3350/0005:0147 | 4400-0771-5444 | Alytaus r. sav.,Punios sen.,Punia |
| 361 | 3350/0005:0214 | 4400-1521-6503 | Alytaus r. sav.,Punios sen.,Punia |
| 362 | 3350/0004:0207 | 4400-0782-3296 | Alytaus r. sav.,Punios sen.,Punia |
| 363 | 3350/0004:0456 | 4400-5281-4516 | Alytaus r. sav.,Punios sen.,Punia |
| 364 | 3350/0004:0236 | 4400-0845-9864 | Alytaus r. sav.,Punios sen.,Punia |
| 365 | 3350/0005:0026 | 3350-0005-0026 | Alytaus r. sav.,Punios sen.,Punia |
| 366 | 3350/0006:0004 | 3350-0006-0004 | Alytaus r. sav.,Punios sen.,Punia |
| 367 | 3350/0004:0436 | 4400-5040-6398 | Alytaus r. sav.,Punios sen.,Punia |
| 368 | 3350/0004:0457 | 4400-5282-4223 | Alytaus r. sav.,Punios sen.,Punia |
| 369 | 3350/0006:0272 | 4400-1040-5660 | Alytaus r. sav.,Punios sen.,Punia |
| 370 | 3350/0004:0451 | 4400-5164-1017 | Alytaus r. sav.,Punios sen.,Punia |
| 371 | 3350/0006:0203 | 4400-0682-0599 | Alytaus r. sav.,Punios sen.,Punia |
| 372 | 3350/0004:0367 | 4400-2168-8257 | Alytaus r. sav.,Punios sen.,Punia |
| 373 | 3350/0006:0424 | 4400-5156-6955 | Alytaus r. sav.,Punios sen.,Punia |
| 374 | 3350/0005:0217 | 4400-1592-1388 | Alytaus r. sav.,Punios sen.,Punia |
| 375 | 3350/0005:0227 | 4400-2015-3811 | Alytaus r. sav.,Punios sen.,Punia |
| 376 | 3350/0002:0316 | 4400-4906-6251 | Alytaus r. sav.,Punios sen.,Punia |
| 377 | 3350/0004:0053 | 3350-0004-0053 | Alytaus r. sav.,Punios sen.,Punia |
| 378 | 3350/0005:0018 | 3350-0005-0018 | Alytaus r. sav.,Punios sen.,Punia |
| 379 | 3350/0004:0118 | 3350-0004-0118 | Alytaus r. sav.,Punios sen.,Punia |
| 380 | 3350/0004:0429 | 4400-4684-7303 | Alytaus r. sav.,Punios sen.,Punia |
| 381 | 3350/0006:0005 | 3350-0006-0005 | Alytaus r. sav.,Punios sen.,Punia |
| 382 | 3350/0004:0189 | 4400-0753-3384 | Alytaus r. sav.,Punios sen.,Punia |

| Eil. Nr. | Žemės sklypo kadastrinis numeris | Žemės sklypo unikalus numeris | Žemės sklypo adresas |
|----------|----------------------------------|-------------------------------|-----------------------------------|
| 383 | 3350/0005:0222 | 4400-1753-8600 | Alytaus r. sav.,Punios sen.,Punia |
| 384 | 3350/0006:0176 | 4400-0218-1873 | Alytaus r. sav.,Punios sen.,Punia |
| 385 | 3350/0005:0008 | 3350-0005-0008 | Alytaus r. sav.,Punios sen.,Punia |
| 386 | 3350/0006:0298 | 4400-1493-1556 | Alytaus r. sav.,Punios sen.,Punia |
| 387 | 3350/0006:0233 | 4400-0847-0611 | Alytaus r. sav.,Punios sen.,Punia |
| 388 | 3350/0004:0474 | 4400-5707-7017 | Alytaus r. sav.,Punios sen.,Punia |
| 389 | 3350/0002:0242 | 4400-1003-7062 | Alytaus r. sav.,Punios sen.,Punia |
| 390 | 3350/0004:0012 | 3350-0004-0012 | Alytaus r. sav.,Punios sen.,Punia |
| 391 | 3350/0006:0264 | 4400-0991-7751 | Alytaus r. sav.,Punios sen.,Punia |
| 392 | 3350/0006:0139 | 3350-0006-0139 | Alytaus r. sav.,Punios sen.,Punia |
| 393 | 3350/0005:0138 | 4400-0573-8894 | Alytaus r. sav.,Punios sen.,Punia |
| 394 | 3350/0004:0349 | 4400-2031-9300 | Alytaus r. sav.,Punios sen.,Punia |
| 395 | 3350/0004:0406 | 4400-4014-7224 | Alytaus r. sav.,Punios sen.,Punia |
| 396 | 3350/0005:0189 | 4400-1039-7050 | Alytaus r. sav.,Punios sen.,Punia |
| 397 | 3350/0006:0086 | 3350-0006-0086 | Alytaus r. sav.,Punios sen.,Punia |
| 398 | 3350/0006:0428 | 4400-5283-3911 | Alytaus r. sav.,Punios sen.,Punia |
| 399 | 3350/0004:0162 | 4400-0569-7714 | Alytaus r. sav.,Punios sen.,Punia |
| 400 | 3350/0005:0038 | 4400-2996-9726 | Alytaus r. sav.,Punios sen.,Punia |
| 401 | 3350/0004:0026 | 3350-0004-0026 | Alytaus r. sav.,Punios sen.,Punia |
| 402 | 3350/0006:0271 | 4400-1022-6105 | Alytaus r. sav.,Punios sen.,Punia |
| 403 | 3350/0006:0306 | 4400-1580-3797 | Alytaus r. sav.,Punios sen.,Punia |
| 404 | 3350/0004:0251 | 4400-0938-4094 | Alytaus r. sav.,Punios sen.,Punia |
| 405 | 3350/0004:0358 | 4400-2168-3481 | Alytaus r. sav.,Punios sen.,Punia |
| 406 | 3350/0005:0195 | 4400-1069-1108 | Alytaus r. sav.,Punios sen.,Punia |
| 407 | 3350/0004:0099 | 3350-0004-0099 | Alytaus r. sav.,Punios sen.,Punia |
| 408 | 3350/0004:0170 | 4400-0583-3181 | Alytaus r. sav.,Punios sen.,Punia |
| 409 | 3350/0004:0163 | 4400-0573-6067 | Alytaus r. sav.,Punios sen.,Punia |
| 410 | 3350/0005:0057 | 3350-0005-0057 | Alytaus r. sav.,Punios sen.,Punia |
| 411 | 3350/0006:0008 | 3350-0006-0008 | Alytaus r. sav.,Punios sen.,Punia |
| 412 | 3350/0006:0041 | 3350-0006-0041 | Alytaus r. sav.,Punios sen.,Punia |
| 413 | 3350/0005:0104 | 3350-0005-0104 | Alytaus r. sav.,Punios sen.,Punia |
| 414 | 3350/0004:0070 | 3350-0004-0070 | Alytaus r. sav.,Punios sen.,Punia |
| 415 | 3350/0005:0071 | 3350-0005-0071 | Alytaus r. sav.,Punios sen.,Punia |
| 416 | 3350/0005:0229 | 4400-2031-9388 | Alytaus r. sav.,Punios sen.,Punia |
| 417 | 3350/0005:0157 | 4400-0850-5262 | Alytaus r. sav.,Punios sen.,Punia |

| Eil. Nr. | Žemės sklypo kadastrinis numeris | Žemės sklypo unikalus numeris | Žemės sklypo adresas |
|----------|----------------------------------|-------------------------------|---|
| 418 | 3350/0005:0117 | 3350-0005-0117 | Alytaus r. sav.,Punios sen.,Punia |
| 419 | 3350/0004:0228 | 4400-0840-1023 | Alytaus r. sav.,Punios sen.,Punia |
| 420 | 3350/0004:0460 | 4400-5269-9126 | Alytaus r. sav.,Punios sen.,Punia |
| 421 | 3350/0004:0399 | 4400-3985-1060 | Alytaus r. sav.,Punios sen.,Punia |
| 422 | 3350/0004:0050 | 3350-0004-0050 | Alytaus r. sav.,Punios sen.,Punia |
| 423 | 3350/0004:0352 | 4400-2136-4245 | Alytaus r. sav.,Punios sen.,Punia |
| 424 | 3350/0006:0057 | 3350-0006-0057 | Alytaus r. sav.,Punios sen.,Punia |
| 425 | 3350/0004:0121 | 3350-0004-0121 | Alytaus r. sav.,Punios sen.,Punia |
| 426 | 3350/0004:0243 | 4400-3199-3472 | Alytaus r. sav.,Punios sen.,Punia |
| 427 | 3350/0005:0029 | 3350-0005-0029 | Alytaus r. sav.,Punios sen.,Punia |
| 428 | 3350/0004:0382 | 4400-2184-4319 | Alytaus r. sav.,Punios sen.,Punia |
| 429 | 3350/7001:0005 | 4400-4959-1664 | Alytaus r. sav.,Punios sen.,Punia |
| 430 | 3350/0004:0048 | 3350-0004-0048 | Alytaus r. sav.,Punios sen.,Punia |
| 431 | 3350/0004:0023 | 3350-0004-0023 | Alytaus r. sav.,Punios sen.,Punia,Birštono g. 10 |
| 432 | 3350/0004:0047 | 3350-0004-0047 | Alytaus r. sav.,Punios sen.,Punia,Birštono g. 8 |
| 433 | 3350/0004:0072 | 4400-2486-2611 | Alytaus r. sav.,Punios sen.,Punia,Džervakelio g. 4 |
| 434 | 3350/0004:0152 | 4400-0432-2840 | Alytaus r. sav.,Punios sen.,Punia, Ymelsos g. 1 |
| 435 | 3350/0004:0452 | 4400-5164-0030 | Alytaus r. sav.,Punios sen.,Punia, Ymelsos g. 2 |
| 436 | 3350/0006:0447 | 4400-5535-0895 | Alytaus r. sav.,Punios sen.,Punia,Karvelinkų g. 1 |
| 437 | 3350/0004:0360 | 4400-2168-5665 | Alytaus r. sav.,Punios sen.,Punia,Margirio g. 1 |
| 438 | 3350/0004:0093 | 3350-0004-0093 | Alytaus r. sav.,Punios sen.,Punia,Margirio g. 12 |
| 439 | 3350/0004:0084 | 3350-0004-0084 | Alytaus r. sav.,Punios sen.,Punia,Margirio g. 14A |
| 440 | 3350/0004:0371 | 4400-2169-0720 | Alytaus r. sav.,Punios sen.,Punia,Margirio g. 3 |
| 441 | 3350/0004:0005 | 3350-0004-0005 | Alytaus r. sav.,Punios sen.,Punia,Margirio g. 5 |
| 442 | 3350/0006:0084 | 3350-0006-0084 | Alytaus r. sav.,Punios sen.,Punia,Paliepkelio g. 1 |
| 443 | 3350/0004:0413 | 4400-4338-6985 | Alytaus r. sav.,Punios sen.,Punia,Paliepkelio g. 10 |
| 444 | 3350/0006:0043 | 3350-0006-0043 | Alytaus r. sav.,Punios sen.,Punia,Paliepkelio g. 15 |
| 445 | 3350/0006:0016 | 3350-0006-0016 | Alytaus r. sav.,Punios sen.,Punia,Paliepkelio g. 3 |
| 446 | 3350/0006:0038 | 3350-0006-0038 | Alytaus r. sav.,Punios sen.,Punia,Paliepkelio g. 5 |
| 447 | 3350/0005:0028 | 3350-0005-0028 | Alytaus r. sav.,Punios sen.,Punia,Vilniaus g. 10 |
| 448 | 3350/0006:0030 | 3350-0006-0030 | Alytaus r. sav.,Punios sen.,Punia,Žagarių g. 7 |
| 449 | 3350/0002:0354 | 4400-5740-8765 | Alytaus r. sav.,Punios sen.,Staniava |
| 450 | 3350/0002:0083 | 3350-0002-0083 | Alytaus r. sav.,Punios sen.,Staniava,Staniavos g. 2 |
| 451 | 3368/0005:0079 | 3368-0005-0079 | Alytaus r. sav.,Punios sen.,Strielčiai |
| 452 | 3368/0005:0215 | 4400-1608-6836 | Alytaus r. sav.,Punios sen.,Strielčiai |

| Eil. Nr. | Žemės sklypo kadastrinis numeris | Žemės sklypo unikalus numeris | Žemės sklypo adresas |
|----------|----------------------------------|-------------------------------|--|
| 453 | 3350/0001:0220 | 4400-0645-9860 | Alytaus r. sav., Purnios sen., Strielčiai |
| 454 | 3350/0001:0035 | 3350-0001-0035 | Alytaus r. sav., Purnios sen., Strielčiai |
| 455 | 3350/0001:0213 | 4400-4844-0220 | Alytaus r. sav., Purnios sen., Strielčiai |
| 456 | 3350/0001:0263 | 4400-1986-7364 | Alytaus r. sav., Purnios sen., Strielčiai |
| 457 | 3368/0005:0099 | 3368-0005-0099 | Alytaus r. sav., Purnios sen., Strielčiai |
| 458 | 3350/0001:0222 | 4400-0650-4032 | Alytaus r. sav., Purnios sen., Strielčiai |
| 459 | 3368/0005:0242 | 4400-1808-7777 | Alytaus r. sav., Purnios sen., Strielčiai |
| 460 | 3368/0005:0062 | 3368-0005-0062 | Alytaus r. sav., Purnios sen., Strielčiai |
| 461 | 3368/0005:0075 | 3368-0005-0075 | Alytaus r. sav., Purnios sen., Strielčiai |
| 462 | 3368/0005:0214 | 4400-1608-6558 | Alytaus r. sav., Purnios sen., Strielčiai |
| 463 | 3368/0005:0235 | 4400-1795-4140 | Alytaus r. sav., Purnios sen., Strielčiai |
| 464 | 3350/0001:0238 | 4400-4843-9074 | Alytaus r. sav., Purnios sen., Strielčiai |
| 465 | 3368/0005:0367 | 4400-4783-9194 | Alytaus r. sav., Purnios sen., Strielčiai, Klonio g. 10B |
| 466 | 3350/0001:0028 | 4400-3015-1854 | Alytaus r. sav., Purnios sen., Strielčiai, Klonio g. 25 |
| 467 | 3350/0001:0266 | 4400-2068-8384 | Alytaus r. sav., Purnios sen., Strielčiai, Klonio g. 27 |
| 468 | 3368/0005:0088 | 3368-0005-0088 | Alytaus r. sav., Purnios sen., Strielčiai, Klonio g. 2A |
| 469 | 3368/0005:0087 | 3368-0005-0087 | Alytaus r. sav., Purnios sen., Strielčiai, Klonio g. 9A |
| 470 | 3350/0002:0282 | 4400-1955-0468 | Alytaus r. sav., Purnios sen., Žagariai |
| 471 | 3350/0006:0081 | 3350-0006-0081 | Alytaus r. sav., Purnios sen., Žagariai |
| 472 | 3350/0002:0078 | 3350-0002-0078 | Alytaus r. sav., Purnios sen., Žagariai |
| 473 | 3350/0002:0222 | 4400-0777-2430 | Alytaus r. sav., Purnios sen., Žagariai |
| 474 | 3350/0002:0058 | 3350-0002-0058 | Alytaus r. sav., Purnios sen., Žagariai |
| 475 | 3350/0002:0357 | 4400-5452-0937 | Alytaus r. sav., Purnios sen., Žagariai |
| 476 | 3350/0002:0221 | 4400-0773-1280 | Alytaus r. sav., Purnios sen., Žagariai |
| 477 | 3350/0002:0347 | 4400-5625-6423 | Alytaus r. sav., Purnios sen., Žagariai |
| 478 | 3350/0006:0266 | 4400-1003-7408 | Alytaus r. sav., Purnios sen., Žagariai |
| 479 | 3350/0006:0077 | 3350-0006-0077 | Alytaus r. sav., Purnios sen., Žagariai |
| 480 | 3350/0006:0385 | 4400-4584-8206 | Alytaus r. sav., Purnios sen., Žagariai |
| 481 | 3350/0006:0388 | 4400-4592-4028 | Alytaus r. sav., Purnios sen., Žagariai |
| 482 | 3350/0002:0103 | 3350-0001-0080 | Alytaus r. sav., Purnios sen., Žagariai |
| 483 | 3350/0002:0213 | 4400-0653-7213 | Alytaus r. sav., Purnios sen., Žagariai |
| 484 | 3350/0002:0280 | 4400-1953-1107 | Alytaus r. sav., Purnios sen., Žagariai |
| 485 | 3350/0001:0260 | 4400-1955-0294 | Alytaus r. sav., Purnios sen., Žagariai |
| 486 | 3350/0002:0348 | 4400-5625-6578 | Alytaus r. sav., Purnios sen., Žagariai, Gojų g. 3 |
| 487 | 3350/0006:0017 | 3350-0006-0017 | Alytaus r. sav., Purnios sen., Žagariai, Gojų g. 8 |

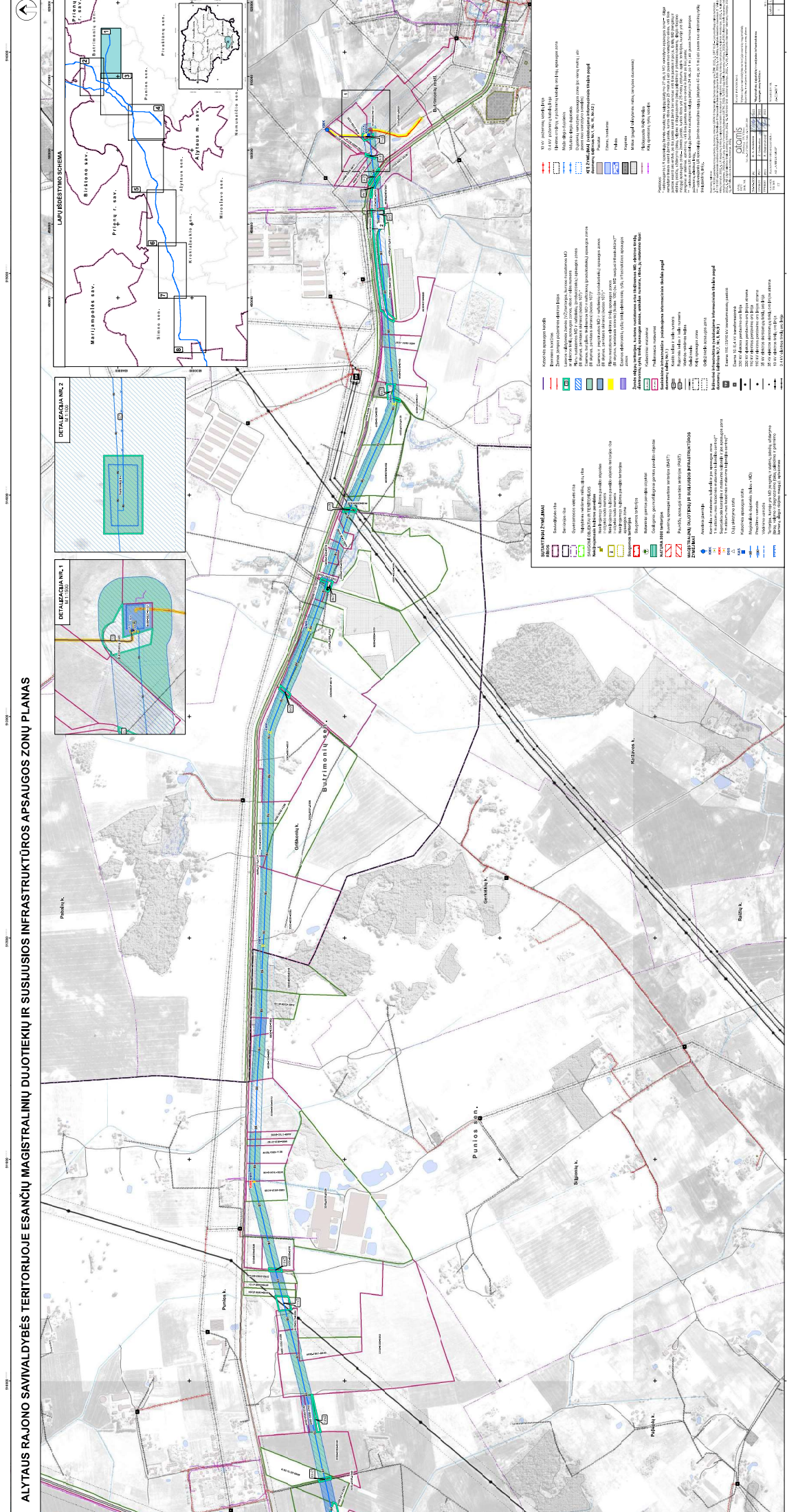
| Eil. Nr. | Žemės sklypo kadastrinis numeris | Žemės sklypo unikalus numeris | Žemės sklypo adresas |
|----------|----------------------------------|-------------------------------|---|
| 488 | 3350/0006:0022 | 3350-0006-0022 | Alytaus r. sav., Puntios sen., Žagariai, Pušelių g. 5 |
| 489 | 3333/0002:0013 | 3333-0002-0013 | Alytaus r. sav., Simno sen., Angininkai |
| 490 | 3378/0004:0054 | 3378-0004-0054 | Alytaus r. sav., Simno sen., Babininkai |
| 491 | 3378/0004:0463 | 4400-4963-2002 | Alytaus r. sav., Simno sen., Babininkai |
| 492 | 3378/0004:0462 | 4400-4884-1116 | Alytaus r. sav., Simno sen., Babininkai |
| 493 | 3378/0004:0043 | 3378-0004-0043 | Alytaus r. sav., Simno sen., Babininkai |
| 494 | 3378/0004:0160 | 3378-0004-0160 | Alytaus r. sav., Simno sen., Babininkai |
| 495 | 3378/0004:0174 | 3378-0005-0083 | Alytaus r. sav., Simno sen., Babininkai |
| 496 | 3378/0004:0252 | 4400-0002-7107 | Alytaus r. sav., Simno sen., Babininkai |
| 497 | 3378/0004:0251 | 4400-0002-6986 | Alytaus r. sav., Simno sen., Babininkai |
| 498 | 3378/0004:0067 | 3378-0004-0067 | Alytaus r. sav., Simno sen., Babininkai |
| 499 | 3378/0004:0464 | 4400-4963-1881 | Alytaus r. sav., Simno sen., Babininkai |
| 500 | 3378/0004:0125 | 3378-0004-0125 | Alytaus r. sav., Simno sen., Babininkai |
| 501 | 3320/0002:0088 | 3320-0002-0088 | Alytaus r. sav., Simno sen., Gilučiai |
| 502 | 3333/0002:0097 | 3333-0002-0097 | Alytaus r. sav., Simno sen., Gluosninkai |
| 503 | 3333/0002:0078 | 3333-0002-0078 | Alytaus r. sav., Simno sen., Gluosninkai |
| 504 | 3333/0002:0273 | 4400-0579-5470 | Alytaus r. sav., Simno sen., Gluosninkai |
| 505 | 3375/0004:0195 | 4400-0462-9650 | Alytaus r. sav., Simno sen., Gluosninkai |
| 506 | 3333/0002:0351 | 4400-0770-3812 | Alytaus r. sav., Simno sen., Gluosninkai |
| 507 | 3333/0002:0349 | 4400-0770-3708 | Alytaus r. sav., Simno sen., Gluosninkai |
| 508 | 3333/0002:0023 | 3333-0002-0023 | Alytaus r. sav., Simno sen., Gluosninkai |
| 509 | 3375/0003:0027 | 3375-0003-0027 | Alytaus r. sav., Simno sen., Gluosninkai, Gluosninkų g. 7 |
| 510 | 3375/0003:0090 | 3375-0003-0090 | Alytaus r. sav., Simno sen., Navininkai |
| 511 | 3375/0003:0070 | 3375-0003-0070 | Alytaus r. sav., Simno sen., Navininkai |
| 512 | 3375/0003:0008 | 3375-0003-0008 | Alytaus r. sav., Simno sen., Navininkai |
| 513 | 3375/0003:0297 | 4400-5217-9178 | Alytaus r. sav., Simno sen., Navininkai |
| 514 | 3375/0003:0063 | 3375-0003-0063 | Alytaus r. sav., Simno sen., Navininkai |
| 515 | 3375/0003:0237 | 4400-1040-8663 | Alytaus r. sav., Simno sen., Navininkai |
| 516 | 3375/0003:0108 | 3375-0003-0108 | Alytaus r. sav., Simno sen., Navininkai |
| 517 | 3375/0003:0051 | 3375-0003-0051 | Alytaus r. sav., Simno sen., Navininkai |
| 518 | 3375/0003:0085 | 3375-0003-0085 | Alytaus r. sav., Simno sen., Navininkai |
| 519 | 3375/0004:0246 | 4400-1174-4284 | Alytaus r. sav., Simno sen., Ostampas |
| 520 | 3375/0004:0023 | 3375-0004-0023 | Alytaus r. sav., Simno sen., Ostampas |
| 521 | 3375/0004:0199 | 4400-0469-0739 | Alytaus r. sav., Simno sen., Ostampas |
| 522 | 3375/0004:0309 | 4400-4058-1251 | Alytaus r. sav., Simno sen., Ostampas |

| Eil. Nr. | Žemės sklypo kadastrinis numeris | Žemės sklypo unikalus numeris | Žemės sklypo adresas |
|----------|----------------------------------|-------------------------------|--|
| 523 | 3375/0004:0004 | 3375-0004-0004 | Alytaus r. sav., Šimno sen., Ostampas |
| 524 | 3375/0004:0056 | 3375-0004-0056 | Alytaus r. sav., Šimno sen., Ostampas |
| 525 | 3375/0004:0048 | 3375-0004-0048 | Alytaus r. sav., Šimno sen., Ostampas |
| 526 | 3375/0004:0014 | 3375-0004-0014 | Alytaus r. sav., Šimno sen., Ostampas, Ostampo g. 19 |
| 527 | 3378/0005:0057 | 3378-0005-0057 | Alytaus r. sav., Šimno sen., Pasimniai |
| 528 | 3378/0005:0036 | 3378-0005-0036 | Alytaus r. sav., Šimno sen., Pasimniai |
| 529 | 3378/0005:0014 | 3378-0005-0014 | Alytaus r. sav., Šimno sen., Pasimniai |
| 530 | 3378/0005:0294 | 4400-0376-5578 | Alytaus r. sav., Šimno sen., Pasimniai |
| 531 | 3378/0005:0018 | 3378-0005-0018 | Alytaus r. sav., Šimno sen., Pasimniai |
| 532 | 3378/0005:0297 | 4400-0379-3100 | Alytaus r. sav., Šimno sen., Pasimniai |
| 533 | 3375/0004:0131 | 4400-0017-7182 | Alytaus r. sav., Šimno sen., Saulėnai |
| 534 | 3375/0004:0293 | 4400-2311-6378 | Alytaus r. sav., Šimno sen., Saulėnai |
| 535 | 3375/0004:0032 | 3375-0004-0032 | Alytaus r. sav., Šimno sen., Saulėnai |
| 536 | 3375/0004:0266 | 4400-2039-4794 | Alytaus r. sav., Šimno sen., Saulėnai |
| 537 | 3375/0004:0282 | 4400-2193-4418 | Alytaus r. sav., Šimno sen., Saulėnai |
| 538 | 3375/0004:0220 | 4400-0725-3447 | Alytaus r. sav., Šimno sen., Saulėnai |
| 539 | 3375/0004:0013 | 3375-0004-0013 | Alytaus r. sav., Šimno sen., Saulėnai |
| 540 | 3375/0004:0267 | 4400-2039-5326 | Alytaus r. sav., Šimno sen., Saulėnai |
| 541 | 3375/0004:0171 | 4400-0341-6800 | Alytaus r. sav., Šimno sen., Saulėnai |
| 542 | 3378/0005:0307 | 4400-0472-8870 | Alytaus r. sav., Šimno sen., Skituriai |
| 543 | 3378/0005:0047 | 3378-0005-0047 | Alytaus r. sav., Šimno sen., Skituriai |
| 544 | 3378/0005:0267 | 4400-0210-8483 | Alytaus r. sav., Šimno sen., Skituriai |
| 545 | 3378/0005:0141 | 3378-0005-0141 | Alytaus r. sav., Šimno sen., Skituriai |
| 546 | 3378/0005:0159 | 3378-0005-0159 | Alytaus r. sav., Šimno sen., Skituriai |
| 547 | 3378/0005:0092 | 3378-0005-0092 | Alytaus r. sav., Šimno sen., Skituriai |
| 548 | 3378/0005:0113 | 3378-0005-0113 | Alytaus r. sav., Šimno sen., Skituriai |
| 549 | 3378/0005:0361 | 4400-2022-1301 | Alytaus r. sav., Šimno sen., Skituriai |
| 550 | 3378/0005:0191 | 3378-0005-0191 | Alytaus r. sav., Šimno sen., Skituriai |
| 551 | 3378/0005:0324 | 4400-0626-5487 | Alytaus r. sav., Šimno sen., Skituriai |
| 552 | 3378/0005:0291 | 4400-0272-5424 | Alytaus r. sav., Šimno sen., Skituriai |
| 553 | 3378/0005:0156 | 3378-0005-0156 | Alytaus r. sav., Šimno sen., Skituriai |
| 554 | 3378/0005:0253 | 4400-0165-3040 | Alytaus r. sav., Šimno sen., Skituriai |
| 555 | 3378/0005:0102 | 3378-0005-0102 | Alytaus r. sav., Šimno sen., Skituriai |
| 556 | 3378/0005:0037 | 3378-0005-0037 | Alytaus r. sav., Šimno sen., Skituriai |
| 557 | 3378/0005:0203 | 3378-0005-0203 | Alytaus r. sav., Šimno sen., Skituriai |

| Eil. Nr. | Žemės sklypo kadastrinis numeris | Žemės sklypo unikalus numeris | Žemės sklypo adresas |
|----------|----------------------------------|-------------------------------|---|
| 558 | 3378/0005:0094 | 3378-0005-0094 | Alytaus r. sav., Simno sen., Skiturai, Skiturių g. 16 |
| 559 | 3378/0005:0163 | 3378-0005-0163 | Alytaus r. sav., Simno sen., Zailiai |

GRAFINĖ DALIS

ALYTAUS RAJONO SAVIVALDYBĖS TERITORIJOUJE ESANČIŲ MAGISTRALINIŲ DUJOTIEKIŲ IR SUSIJUSIOS INFRASTRUKTŪROS APSAUGOS ZONŲ PLANAS



LEGENDA

| | |
|----------------------|------------------------|
| [Red line] | 100 m apsaugos juosta |
| [Blue line] | 50 m apsaugos juosta |
| [Green line] | 20 m apsaugos juosta |
| [Yellow line] | 10 m apsaugos juosta |
| [Purple line] | 5 m apsaugos juosta |
| [Black line] | Kitos apsaugos juostos |
| [Red dashed line] | 100 m apsaugos juosta |
| [Blue dashed line] | 50 m apsaugos juosta |
| [Green dashed line] | 20 m apsaugos juosta |
| [Yellow dashed line] | 10 m apsaugos juosta |
| [Purple dashed line] | 5 m apsaugos juosta |
| [Black dashed line] | Kitos apsaugos juostos |
| [Red solid line] | 100 m apsaugos juosta |
| [Blue solid line] | 50 m apsaugos juosta |
| [Green solid line] | 20 m apsaugos juosta |
| [Yellow solid line] | 10 m apsaugos juosta |
| [Purple solid line] | 5 m apsaugos juosta |
| [Black solid line] | Kitos apsaugos juostos |
| [Red dashed line] | 100 m apsaugos juosta |
| [Blue dashed line] | 50 m apsaugos juosta |
| [Green dashed line] | 20 m apsaugos juosta |
| [Yellow dashed line] | 10 m apsaugos juosta |
| [Purple dashed line] | 5 m apsaugos juosta |
| [Black dashed line] | Kitos apsaugos juostos |
| [Red solid line] | 100 m apsaugos juosta |
| [Blue solid line] | 50 m apsaugos juosta |
| [Green solid line] | 20 m apsaugos juosta |
| [Yellow solid line] | 10 m apsaugos juosta |
| [Purple solid line] | 5 m apsaugos juosta |
| [Black solid line] | Kitos apsaugos juostos |

DUJOTIEKIŲ APSAUGOS ZONOS

- 100 m apsaugos juosta
- 50 m apsaugos juosta
- 20 m apsaugos juosta
- 10 m apsaugos juosta
- 5 m apsaugos juosta

INFRASTRUKTŪROS APSAUGOS ZONOS

- 100 m apsaugos juosta
- 50 m apsaugos juosta
- 20 m apsaugos juosta
- 10 m apsaugos juosta
- 5 m apsaugos juosta

Kitos apsaugos juostos

- 100 m apsaugos juosta
- 50 m apsaugos juosta
- 20 m apsaugos juosta
- 10 m apsaugos juosta
- 5 m apsaugos juosta

Kitos apsaugos juostos

- 100 m apsaugos juosta
- 50 m apsaugos juosta
- 20 m apsaugos juosta
- 10 m apsaugos juosta
- 5 m apsaugos juosta

| Objektas | 1:1000 | 1:5000 | 1:10000 |
|-----------------------|--------|--------|---------|
| 100 m apsaugos juosta | 1:1000 | 1:5000 | 1:10000 |
| 50 m apsaugos juosta | 1:1000 | 1:5000 | 1:10000 |
| 20 m apsaugos juosta | 1:1000 | 1:5000 | 1:10000 |
| 10 m apsaugos juosta | 1:1000 | 1:5000 | 1:10000 |
| 5 m apsaugos juosta | 1:1000 | 1:5000 | 1:10000 |

Kitos apsaugos juostos

| Objektas | 1:1000 | 1:5000 | 1:10000 |
|-----------------------|--------|--------|---------|
| 100 m apsaugos juosta | 1:1000 | 1:5000 | 1:10000 |
| 50 m apsaugos juosta | 1:1000 | 1:5000 | 1:10000 |
| 20 m apsaugos juosta | 1:1000 | 1:5000 | 1:10000 |
| 10 m apsaugos juosta | 1:1000 | 1:5000 | 1:10000 |
| 5 m apsaugos juosta | 1:1000 | 1:5000 | 1:10000 |

DUJOTIEKIŲ APSAUGOS ZONOS

100 m apsaugos juosta

50 m apsaugos juosta

20 m apsaugos juosta

10 m apsaugos juosta

5 m apsaugos juosta

INFRASTRUKTŪROS APSAUGOS ZONOS

100 m apsaugos juosta

50 m apsaugos juosta

20 m apsaugos juosta

10 m apsaugos juosta

5 m apsaugos juosta

Kitos apsaugos juostos

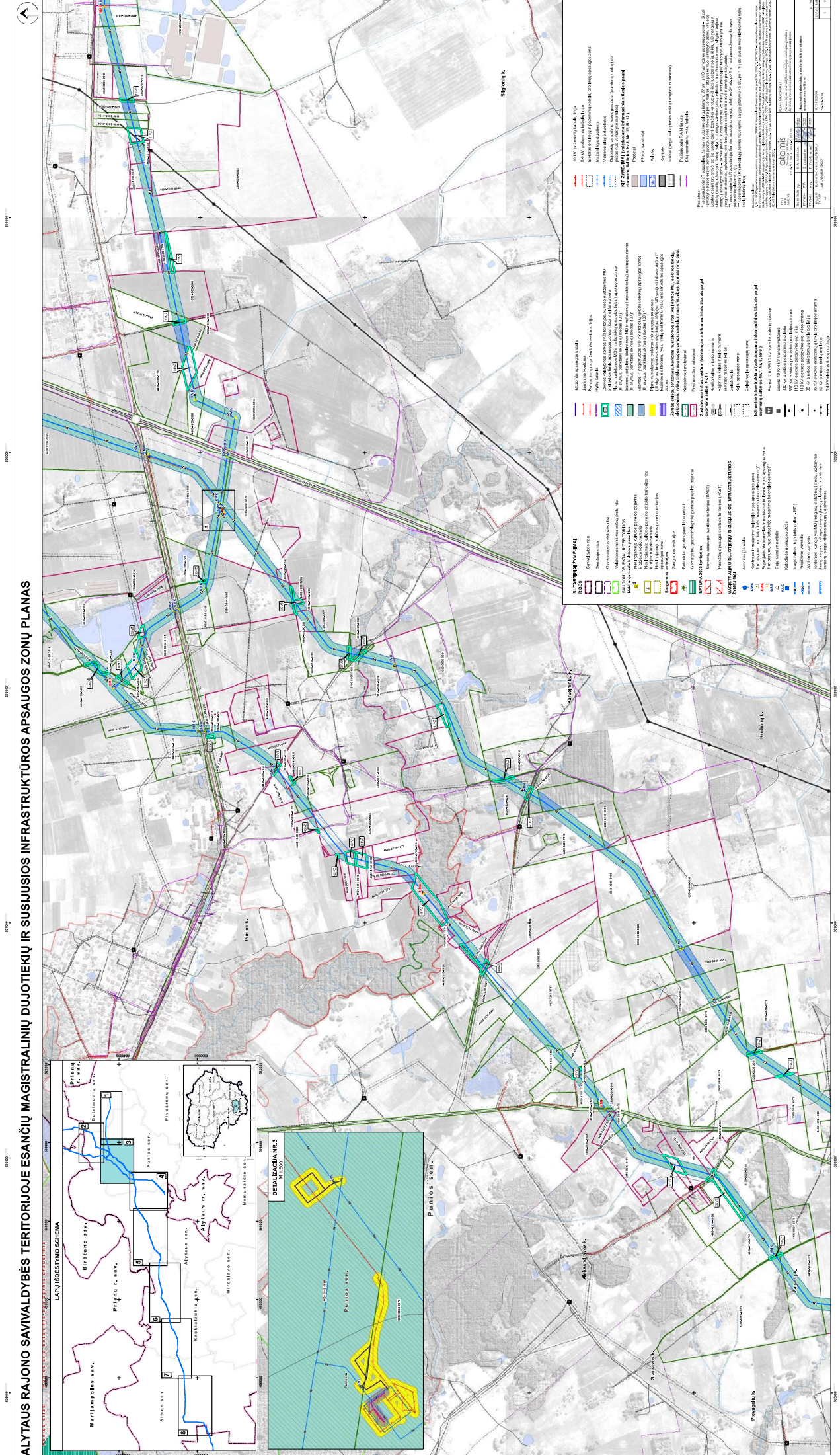
100 m apsaugos juosta

50 m apsaugos juosta

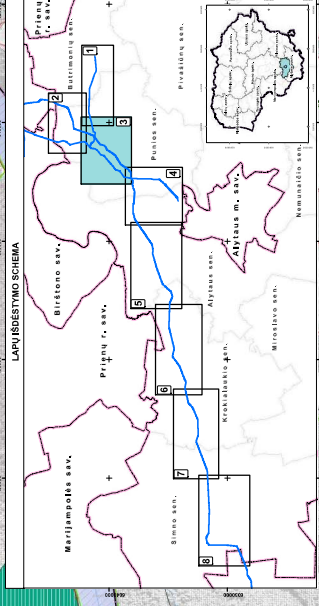
20 m apsaugos juosta

10 m apsaugos juosta

5 m apsaugos juosta



ALYTAUS RAJONO SAVIVALDYBĖS TERITORIJOJE ESANČIŲ MAGISTRALINIŲ DUJOTIEKIŲ IR SUSIJUSIOS INFRASTRUKTŪROS APSAUGOS ZONŲ PLANAS



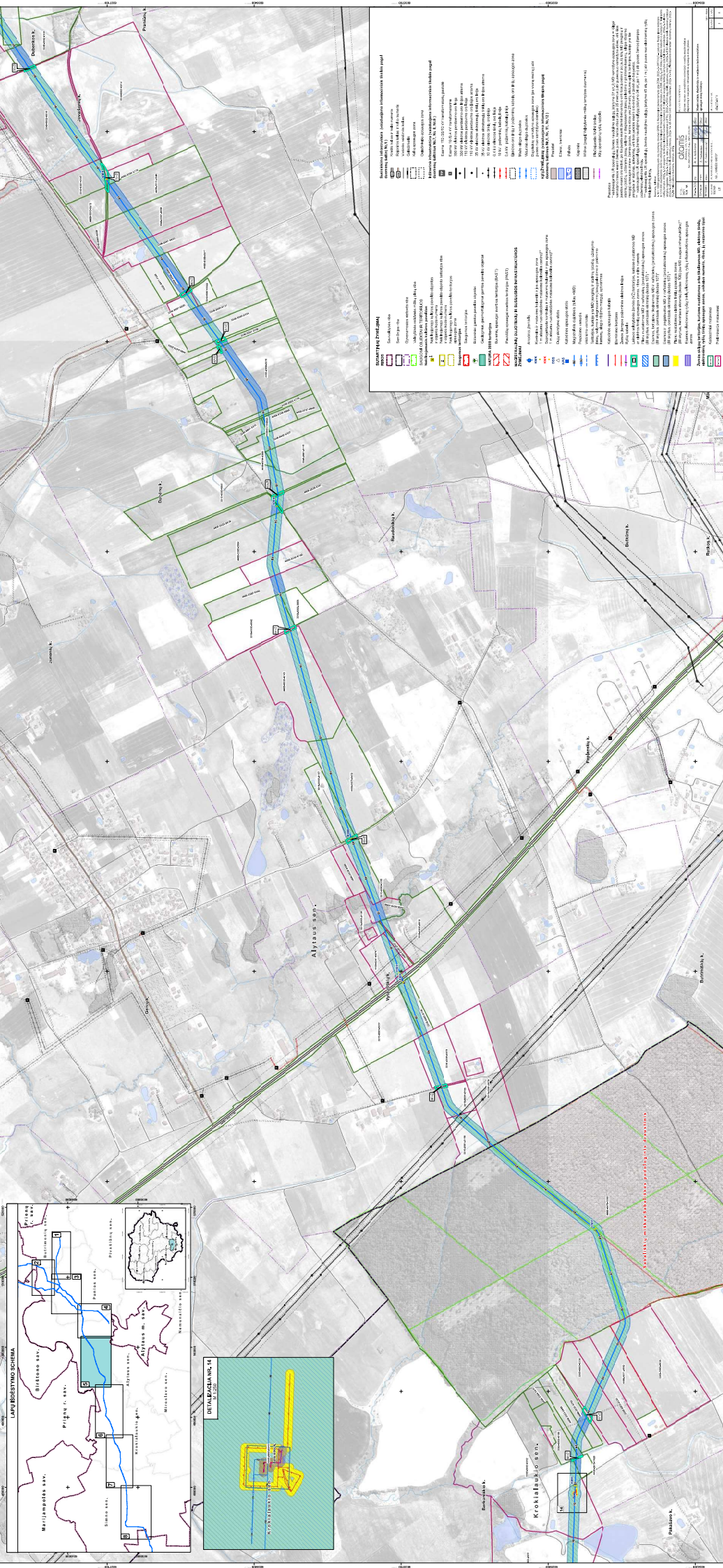
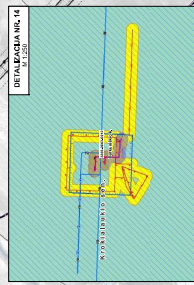
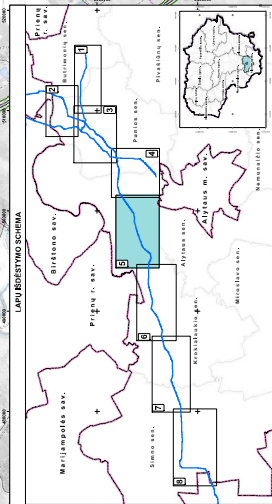
SUVAIZINAMŲ ŽEMĖŲ PLANŲ (Schematic maps) legend containing multiple columns of symbols and text descriptions for various infrastructure elements and their protection zones.

Administrative information table including project name, location, scale, date, and project number.

Vertical text on the left margin containing coordinates (64° 26' 20" š. pl., 25° 41' 15" r. ilg.) and scale information (1:10,000).

Vertical text on the right margin containing coordinates (64° 26' 20" š. pl., 25° 41' 15" r. ilg.) and scale information (1:10,000).

ALYTAUS RAJONO SAVIVALDYBĖS TERITORIJJE ESANČIŲ MAGISTRALINIŲ DUJOTIEKIŲ IR SUSIJUSIOS INFRASTRUKTŪROS APSAUGOS ZONŲ PLANAS

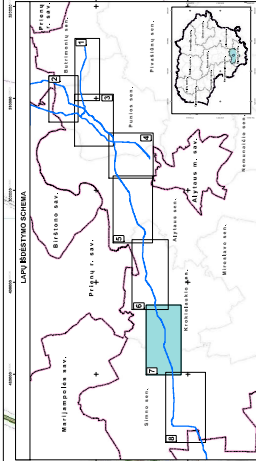
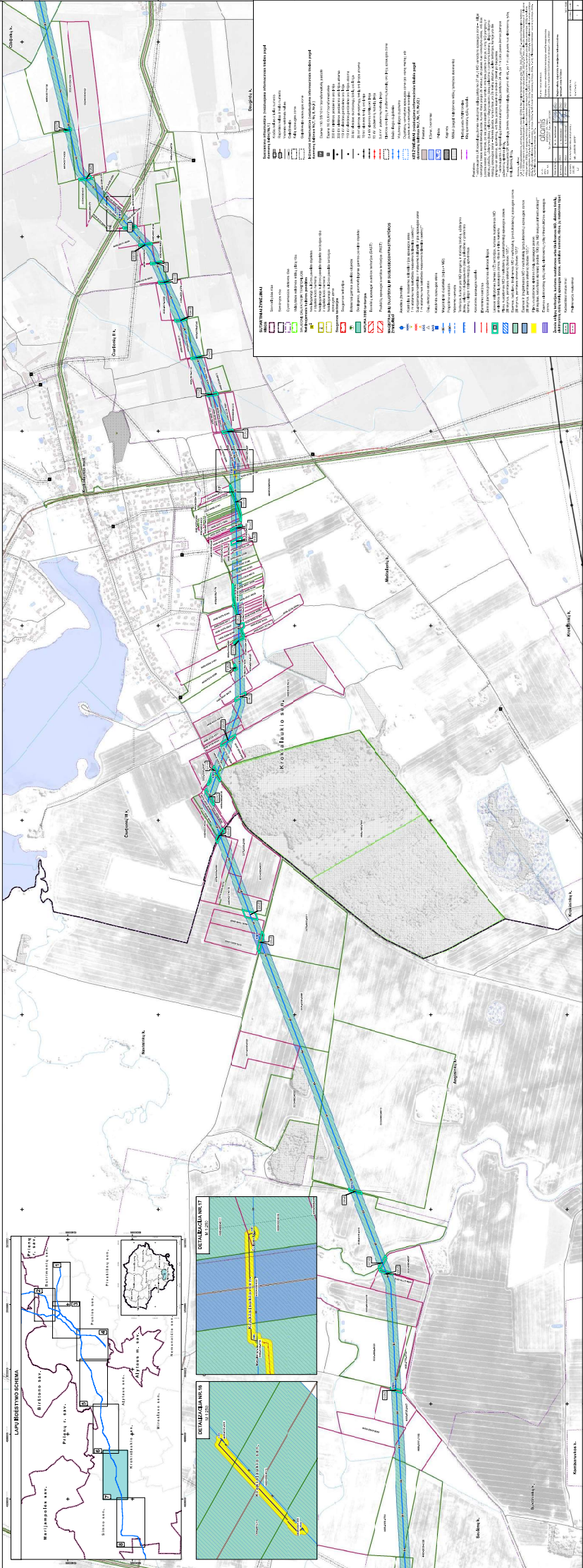


- SAUGOS ZONŲ ŽEMELŲ NAUDOJIMO REKOMENDACIJOS**
- 1. Apsaugos zonos žemės naudojimo rekomendacijos.
 - 2. Apsaugos zonos žemės naudojimo rekomendacijos.
 - 3. Apsaugos zonos žemės naudojimo rekomendacijos.
 - 4. Apsaugos zonos žemės naudojimo rekomendacijos.
 - 5. Apsaugos zonos žemės naudojimo rekomendacijos.
 - 6. Apsaugos zonos žemės naudojimo rekomendacijos.
 - 7. Apsaugos zonos žemės naudojimo rekomendacijos.
 - 8. Apsaugos zonos žemės naudojimo rekomendacijos.
 - 9. Apsaugos zonos žemės naudojimo rekomendacijos.
 - 10. Apsaugos zonos žemės naudojimo rekomendacijos.
 - 11. Apsaugos zonos žemės naudojimo rekomendacijos.
 - 12. Apsaugos zonos žemės naudojimo rekomendacijos.
 - 13. Apsaugos zonos žemės naudojimo rekomendacijos.
 - 14. Apsaugos zonos žemės naudojimo rekomendacijos.
 - 15. Apsaugos zonos žemės naudojimo rekomendacijos.
 - 16. Apsaugos zonos žemės naudojimo rekomendacijos.
 - 17. Apsaugos zonos žemės naudojimo rekomendacijos.
 - 18. Apsaugos zonos žemės naudojimo rekomendacijos.
 - 19. Apsaugos zonos žemės naudojimo rekomendacijos.
 - 20. Apsaugos zonos žemės naudojimo rekomendacijos.

| Objektas | Aprašymas | Spalva | Linijos storis |
|----------|--|--------|----------------|
| 1 | Magistralinio dujotiekio apsaugos zona | Rožinė | 2 |
| 2 | Magistralinio dujotiekio apsaugos zona | Rožinė | 2 |
| 3 | Magistralinio dujotiekio apsaugos zona | Rožinė | 2 |
| 4 | Magistralinio dujotiekio apsaugos zona | Rožinė | 2 |
| 5 | Magistralinio dujotiekio apsaugos zona | Rožinė | 2 |
| 6 | Magistralinio dujotiekio apsaugos zona | Rožinė | 2 |
| 7 | Magistralinio dujotiekio apsaugos zona | Rožinė | 2 |
| 8 | Magistralinio dujotiekio apsaugos zona | Rožinė | 2 |
| 9 | Magistralinio dujotiekio apsaugos zona | Rožinė | 2 |
| 10 | Magistralinio dujotiekio apsaugos zona | Rožinė | 2 |
| 11 | Magistralinio dujotiekio apsaugos zona | Rožinė | 2 |
| 12 | Magistralinio dujotiekio apsaugos zona | Rožinė | 2 |
| 13 | Magistralinio dujotiekio apsaugos zona | Rožinė | 2 |
| 14 | Magistralinio dujotiekio apsaugos zona | Rožinė | 2 |
| 15 | Magistralinio dujotiekio apsaugos zona | Rožinė | 2 |
| 16 | Magistralinio dujotiekio apsaugos zona | Rožinė | 2 |
| 17 | Magistralinio dujotiekio apsaugos zona | Rožinė | 2 |
| 18 | Magistralinio dujotiekio apsaugos zona | Rožinė | 2 |
| 19 | Magistralinio dujotiekio apsaugos zona | Rožinė | 2 |
| 20 | Magistralinio dujotiekio apsaugos zona | Rožinė | 2 |



ALYTAUS RAJONO SAMVALDYBĖS TERITORIJOJE ESANČIŲ MAGISTRALINIŲ DUJOTIEKIŲ IR SUSIJUSIŲ INFRASTRUKTŪROS APSAUGOS ZONŲ PLANAS



LEGENDA

SAUGOS ZONOS (PROTECTION ZONES)

- 1. 100 m apsaugos zona aplink magistralinį dujotiekį (100 m protection zone around the main gas pipeline)
- 2. 50 m apsaugos zona aplink magistralinį dujotiekį (50 m protection zone around the main gas pipeline)
- 3. 25 m apsaugos zona aplink magistralinį dujotiekį (25 m protection zone around the main gas pipeline)
- 4. 10 m apsaugos zona aplink magistralinį dujotiekį (10 m protection zone around the main gas pipeline)
- 5. 5 m apsaugos zona aplink magistralinį dujotiekį (5 m protection zone around the main gas pipeline)
- 6. 2 m apsaugos zona aplink magistralinį dujotiekį (2 m protection zone around the main gas pipeline)
- 7. 1 m apsaugos zona aplink magistralinį dujotiekį (1 m protection zone around the main gas pipeline)
- 8. 0,5 m apsaugos zona aplink magistralinį dujotiekį (0,5 m protection zone around the main gas pipeline)
- 9. 0,2 m apsaugos zona aplink magistralinį dujotiekį (0,2 m protection zone around the main gas pipeline)
- 10. 0,1 m apsaugos zona aplink magistralinį dujotiekį (0,1 m protection zone around the main gas pipeline)

DUJOTIEKIAI (GAS PIPELINES)

- 1. Magistralinis dujotiekis (Main gas pipeline)
- 2. Šalinis dujotiekis (Branch gas pipeline)
- 3. Priešgaisrinis dujotiekis (Fire gas pipeline)
- 4. Tiesioginis dujotiekis (Direct gas pipeline)
- 5. Tiesioginis dujotiekis su apsaugine juosta (Direct gas pipeline with protection strip)
- 6. Tiesioginis dujotiekis su apsaugine juosta ir apsaugine zona (Direct gas pipeline with protection strip and protection zone)
- 7. Tiesioginis dujotiekis su apsaugine juosta ir apsaugine zona bei apsaugine zona (Direct gas pipeline with protection strip and protection zone and protection zone)
- 8. Tiesioginis dujotiekis su apsaugine juosta ir apsaugine zona bei apsaugine zona ir apsaugine zona (Direct gas pipeline with protection strip and protection zone and protection zone and protection zone)
- 9. Tiesioginis dujotiekis su apsaugine juosta ir apsaugine zona bei apsaugine zona ir apsaugine zona ir apsaugine zona (Direct gas pipeline with protection strip and protection zone and protection zone and protection zone and protection zone)
- 10. Tiesioginis dujotiekis su apsaugine juosta ir apsaugine zona bei apsaugine zona ir apsaugine zona ir apsaugine zona ir apsaugine zona (Direct gas pipeline with protection strip and protection zone and protection zone and protection zone and protection zone and protection zone)

Kitos žymės (Other symbols)

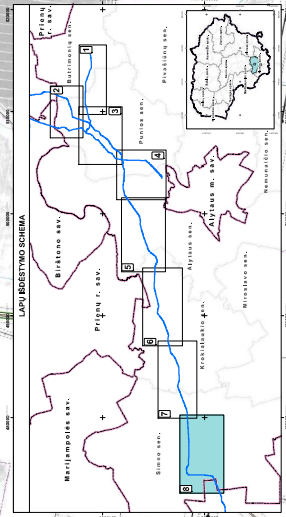
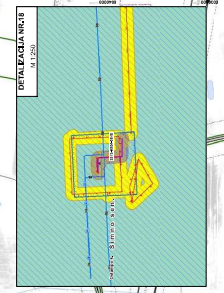
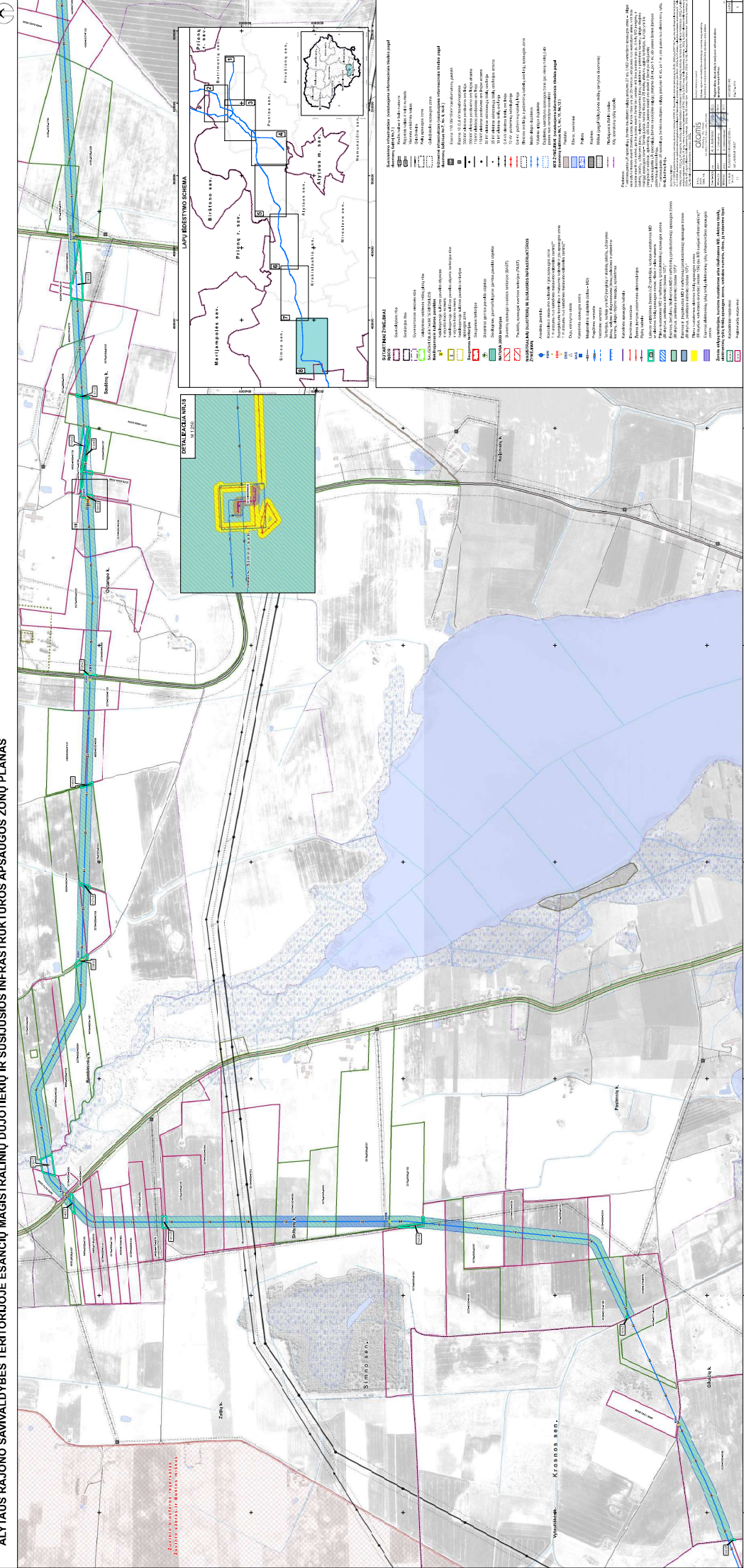
- 1. Apsaugos zona aplink magistralinį dujotiekį (Protection zone around the main gas pipeline)
- 2. Apsaugos zona aplink magistralinį dujotiekį (Protection zone around the main gas pipeline)
- 3. Apsaugos zona aplink magistralinį dujotiekį (Protection zone around the main gas pipeline)
- 4. Apsaugos zona aplink magistralinį dujotiekį (Protection zone around the main gas pipeline)
- 5. Apsaugos zona aplink magistralinį dujotiekį (Protection zone around the main gas pipeline)
- 6. Apsaugos zona aplink magistralinį dujotiekį (Protection zone around the main gas pipeline)
- 7. Apsaugos zona aplink magistralinį dujotiekį (Protection zone around the main gas pipeline)
- 8. Apsaugos zona aplink magistralinį dujotiekį (Protection zone around the main gas pipeline)
- 9. Apsaugos zona aplink magistralinį dujotiekį (Protection zone around the main gas pipeline)
- 10. Apsaugos zona aplink magistralinį dujotiekį (Protection zone around the main gas pipeline)

Kitos žymės (Other symbols)

- 1. Apsaugos zona aplink magistralinį dujotiekį (Protection zone around the main gas pipeline)
- 2. Apsaugos zona aplink magistralinį dujotiekį (Protection zone around the main gas pipeline)
- 3. Apsaugos zona aplink magistralinį dujotiekį (Protection zone around the main gas pipeline)
- 4. Apsaugos zona aplink magistralinį dujotiekį (Protection zone around the main gas pipeline)
- 5. Apsaugos zona aplink magistralinį dujotiekį (Protection zone around the main gas pipeline)
- 6. Apsaugos zona aplink magistralinį dujotiekį (Protection zone around the main gas pipeline)
- 7. Apsaugos zona aplink magistralinį dujotiekį (Protection zone around the main gas pipeline)
- 8. Apsaugos zona aplink magistralinį dujotiekį (Protection zone around the main gas pipeline)
- 9. Apsaugos zona aplink magistralinį dujotiekį (Protection zone around the main gas pipeline)
- 10. Apsaugos zona aplink magistralinį dujotiekį (Protection zone around the main gas pipeline)

DUJOTIEKIO SAVIŠKAITOS TIKSLINIS PLANAS

| Objektas | Planavimas | Užtikrinimas |
|---|------------|--------------|
| 1. Apsaugos zona aplink magistralinį dujotiekį | 100 m | 100 m |
| 2. Apsaugos zona aplink magistralinį dujotiekį | 50 m | 50 m |
| 3. Apsaugos zona aplink magistralinį dujotiekį | 25 m | 25 m |
| 4. Apsaugos zona aplink magistralinį dujotiekį | 10 m | 10 m |
| 5. Apsaugos zona aplink magistralinį dujotiekį | 5 m | 5 m |
| 6. Apsaugos zona aplink magistralinį dujotiekį | 2 m | 2 m |
| 7. Apsaugos zona aplink magistralinį dujotiekį | 1 m | 1 m |
| 8. Apsaugos zona aplink magistralinį dujotiekį | 0,5 m | 0,5 m |
| 9. Apsaugos zona aplink magistralinį dujotiekį | 0,2 m | 0,2 m |
| 10. Apsaugos zona aplink magistralinį dujotiekį | 0,1 m | 0,1 m |



SAUGOS ZONŲ ŽEMELAIŠIŲ

- 1. Apsaugos zona aplink dujotiekį
- 2. Apsaugos zona aplink dujotiekio liniją
- 3. Apsaugos zona aplink dujotiekio stovą
- 4. Apsaugos zona aplink dujotiekio vartus
- 5. Apsaugos zona aplink dujotiekio vamzdyną
- 6. Apsaugos zona aplink dujotiekio vamzdyną

SAUGOS ZONŲ ŽEMELAIŠIŲ

- 1. Apsaugos zona aplink dujotiekį
- 2. Apsaugos zona aplink dujotiekio liniją
- 3. Apsaugos zona aplink dujotiekio stovą
- 4. Apsaugos zona aplink dujotiekio vartus
- 5. Apsaugos zona aplink dujotiekio vamzdyną
- 6. Apsaugos zona aplink dujotiekio vamzdyną

SAUGOS ZONŲ ŽEMELAIŠIŲ

- 1. Apsaugos zona aplink dujotiekį
- 2. Apsaugos zona aplink dujotiekio liniją
- 3. Apsaugos zona aplink dujotiekio stovą
- 4. Apsaugos zona aplink dujotiekio vartus
- 5. Apsaugos zona aplink dujotiekio vamzdyną
- 6. Apsaugos zona aplink dujotiekio vamzdyną

SAUGOS ZONŲ ŽEMELAIŠIŲ

- 1. Apsaugos zona aplink dujotiekį
- 2. Apsaugos zona aplink dujotiekio liniją
- 3. Apsaugos zona aplink dujotiekio stovą
- 4. Apsaugos zona aplink dujotiekio vartus
- 5. Apsaugos zona aplink dujotiekio vamzdyną
- 6. Apsaugos zona aplink dujotiekio vamzdyną

| SAUGOS ZONŲ ŽEMELAIŠIŲ | SAUGOS ZONŲ ŽEMELAIŠIŲ | SAUGOS ZONŲ ŽEMELAIŠIŲ | SAUGOS ZONŲ ŽEMELAIŠIŲ |
|------------------------|------------------------|------------------------|------------------------|
| 1 | 2 | 3 | 4 |
| 5 | 6 | 7 | 8 |
| 9 | 10 | 11 | 12 |
| 13 | 14 | 15 | 16 |
| 17 | 18 | 19 | 20 |
| 21 | 22 | 23 | 24 |
| 25 | 26 | 27 | 28 |
| 29 | 30 | 31 | 32 |
| 33 | 34 | 35 | 36 |
| 37 | 38 | 39 | 40 |
| 41 | 42 | 43 | 44 |
| 45 | 46 | 47 | 48 |
| 49 | 50 | 51 | 52 |
| 53 | 54 | 55 | 56 |
| 57 | 58 | 59 | 60 |
| 61 | 62 | 63 | 64 |
| 65 | 66 | 67 | 68 |
| 69 | 70 | 71 | 72 |
| 73 | 74 | 75 | 76 |
| 77 | 78 | 79 | 80 |
| 81 | 82 | 83 | 84 |
| 85 | 86 | 87 | 88 |
| 89 | 90 | 91 | 92 |
| 93 | 94 | 95 | 96 |
| 97 | 98 | 99 | 100 |

Šiame plane nurodoma, kuriose teritorijose yra apsaugos zonos aplink dujotiekį ir susijusios infrastruktūros objektus. Šios zonos yra apibrėžiamos, kad būtų užtikrintas saugumas ir patikimumas dujų tiekimo sistemai.

1 PRIEDAS

1 lentelė. Žemės sklypų, kurie patenka į Plane nustatomas/tikslinamas magistralinių dujotiekių ir susijusios infrastruktūros apsaugos zonas, duomenys

| Eil. Nr. | Žemės sklypo kadastrinis numeris | Žemės sklypo unikalus numeris | Žemės sklypo adresas |
|----------|----------------------------------|-------------------------------|--|
| 1 | 3303/7001:0005 | 4400-4309-1632 | Alytaus r. sav., Alytaus r. sav. teritorija |
| 2 | 3375/7001:0001 | 4400-2575-7944 | Alytaus r. sav., Alytaus r. sav. teritorija |
| 3 | 3310/7001:0001 | 4400-1942-2756 | Alytaus r. sav., Alytaus r. sav. teritorija |
| 4 | 3350/7001:0002 | 4400-2243-2684 | Alytaus r. sav., Alytaus r. sav. teritorija |
| 5 | 3323/7001:0002 | 4400-4450-3697 | Alytaus r. sav., Alytaus r. sav. teritorija |
| 6 | 3350/7001:0007 | 4400-5330-0826 | Alytaus r. sav., Alytaus r. sav. teritorija |
| 7 | 3323/7001:0005 | 4400-4886-2075 | Alytaus r. sav., Alytaus r. sav. teritorija |
| 8 | 3365/7001:0001 | 4400-4454-8547 | Alytaus r. sav., Alytaus r. sav. teritorija |
| 9 | 3348/7001:0001 | 4400-2429-3490 | Alytaus r. sav., Alytaus r. sav. teritorija |
| 10 | 3310/0001:0371 | 4400-4470-1282 | Alytaus r. sav., Alytaus sen., Butrimiškiiai |
| 11 | 3348/0001:0147 | 3348-0001-0147 | Alytaus r. sav., Alytaus sen., Dubėnai |
| 12 | 3310/0003:0042 | 3310-0003-0042 | Alytaus r. sav., Alytaus sen., Dubėnai |
| 13 | 3348/0001:0451 | 4400-0707-0668 | Alytaus r. sav., Alytaus sen., Dubėnai |
| 14 | 3348/0001:0134 | 3348-0001-0134 | Alytaus r. sav., Alytaus sen., Dubėnai |
| 15 | 3348/0001:0022 | 3348-0001-0022 | Alytaus r. sav., Alytaus sen., Dubėnai |
| 16 | 3310/0003:0533 | 4400-2385-2564 | Alytaus r. sav., Alytaus sen., Dubėnai |
| 17 | 3348/0001:0054 | 4400-2603-4775 | Alytaus r. sav., Alytaus sen., Dubėnai |
| 18 | 3310/0003:0085 | 3310-0003-0085 | Alytaus r. sav., Alytaus sen., Dubėnai |
| 19 | 3348/0001:0025 | 3348-0001-0025 | Alytaus r. sav., Alytaus sen., Dubėnai |
| 20 | 3348/0001:0098 | 3348-0001-0098 | Alytaus r. sav., Alytaus sen., Dubėnai |
| 21 | 3348/0001:0115 | 3348-0001-0115 | Alytaus r. sav., Alytaus sen., Dubėnai |
| 22 | 3310/0003:0145 | 4400-2625-5301 | Alytaus r. sav., Alytaus sen., Dubėnai |
| 23 | 3348/0001:0383 | 4400-0314-6803 | Alytaus r. sav., Alytaus sen., Dubėnai |
| 24 | 3348/0001:0401 | 4400-0391-5779 | Alytaus r. sav., Alytaus sen., Dubėnai |
| 25 | 3348/0001:0609 | 4400-2013-3573 | Alytaus r. sav., Alytaus sen., Dubėnai |
| 26 | 3348/0001:0636 | 3348-0002-0127 | Alytaus r. sav., Alytaus sen., Dubėnai |
| 27 | 3348/0001:0384 | 4400-0314-6869 | Alytaus r. sav., Alytaus sen., Dubėnai |
| 28 | 3348/0001:0311 | 3348-0001-0311 | Alytaus r. sav., Alytaus sen., Dubėnai |
| 29 | 3310/0003:0226 | 4400-0240-8160 | Alytaus r. sav., Alytaus sen., Dubėnai |
| 30 | 3348/0001:0413 | 4400-0474-8963 | Alytaus r. sav., Alytaus sen., Dubėnai |
| 31 | 3310/0003:0087 | 4400-2622-5678 | Alytaus r. sav., Alytaus sen., Dubėnai |
| 32 | 3348/0001:0033 | 3348-0001-0033 | Alytaus r. sav., Alytaus sen., Dubėnai, Dubėnų g. 17 |
| 33 | 3310/0003:0041 | 3310-0003-0041 | Alytaus r. sav., Alytaus sen., Dubėnai, Dubėnų g. 2 |
| 34 | 3310/0001:0078 | 3310-0001-0078 | Alytaus r. sav., Alytaus sen., Geniai |
| 35 | 3310/0001:0156 | 3310-0001-0156 | Alytaus r. sav., Alytaus sen., Geniai |
| 36 | 3310/0001:0051 | 3310-0001-0051 | Alytaus r. sav., Alytaus sen., Geniai |
| 37 | 3310/0001:0155 | 3310-0001-0155 | Alytaus r. sav., Alytaus sen., Geniai |
| 38 | 3348/0002:0014 | 3348-0002-0014 | Alytaus r. sav., Alytaus sen., Jovaišionys, Jovaišionių g. 2 |
| 39 | 3348/0002:0291 | 3348-0002-0291 | Alytaus r. sav., Alytaus sen., Mikutiškiai |
| 40 | 3348/0002:0372 | 3348-0005-0141 | Alytaus r. sav., Alytaus sen., Mikutiškiai |
| 41 | 3348/0002:0141 | 3348-0002-0141 | Alytaus r. sav., Alytaus sen., Mikutiškiai |
| 42 | 3348/0002:0567 | 4400-4217-7179 | Alytaus r. sav., Alytaus sen., Mikutiškiai |
| 43 | 3348/0002:0235 | 3348-0002-0235 | Alytaus r. sav., Alytaus sen., Mikutiškiai |
| 44 | 3348/0002:0536 | 4400-1861-8394 | Alytaus r. sav., Alytaus sen., Mikutiškiai |
| 45 | 3348/0002:0176 | 3348-0002-0176 | Alytaus r. sav., Alytaus sen., Mikutiškiai |
| 46 | 3348/0002:0143 | 3348-0002-0143 | Alytaus r. sav., Alytaus sen., Mikutiškiai |
| 47 | 3348/0002:0493 | 4400-1024-5499 | Alytaus r. sav., Alytaus sen., Mikutiškiai |

Alytaus rajono savivaldybės teritorijoje esančių magistralinių dujotiekių ir susijusios infrastruktūros apsaugos zonų planas /Sklypų sąrašas prie prašymo organizuoti plano patvirtinimą

| Eil. Nr. | Žemės sklypo kadastrinis numeris | Žemės sklypo unikalus numeris | Žemės sklypo adresas |
|----------|----------------------------------|-------------------------------|---|
| 48 | 3348/0002:0298 | 3348-0002-0298 | Alytaus r. sav., Alytaus sen., Mikutiškiai |
| 49 | 3348/0002:0115 | 3348-0002-0115 | Alytaus r. sav., Alytaus sen., Mikutiškiai |
| 50 | 3348/0002:0552 | 4400-2447-4110 | Alytaus r. sav., Alytaus sen., Mikutiškiai |
| 51 | 3348/0002:0337 | 4400-0217-7054 | Alytaus r. sav., Alytaus sen., Mikutiškiai |
| 52 | 3348/0002:0279 | 3348-0002-0279 | Alytaus r. sav., Alytaus sen., Mikutiškiai |
| 53 | 3348/0002:0113 | 3348-0002-0113 | Alytaus r. sav., Alytaus sen., Mikutiškiai |
| 54 | 3348/0002:0080 | 3348-0002-0080 | Alytaus r. sav., Alytaus sen., Mikutiškiai |
| 55 | 3348/0002:0050 | 3348-0002-0050 | Alytaus r. sav., Alytaus sen., Mikutiškiai |
| 56 | 3348/0002:0551 | 4400-2447-4108 | Alytaus r. sav., Alytaus sen., Mikutiškiai, Nemuno g. 11A |
| 57 | 3348/0002:0519 | 4400-1544-8921 | Alytaus r. sav., Alytaus sen., Mikutiškiai, Nemuno g. 14 |
| 58 | 3348/0002:0545 | 4400-2037-9811 | Alytaus r. sav., Alytaus sen., Mikutiškiai, Nemuno g. 16 |
| 59 | 3348/0002:0175 | 3348-0002-0175 | Alytaus r. sav., Alytaus sen., Mikutiškiai, Nemuno g. 19 |
| 60 | 3348/0002:0049 | 3348-0002-0049 | Alytaus r. sav., Alytaus sen., Mikutiškiai, Nemuno g. 20 |
| 61 | 3310/0003:0207 | 4400-0059-4743 | Alytaus r. sav., Alytaus sen., Raudonikiai |
| 62 | 3310/0003:0118 | 3310-0003-0118 | Alytaus r. sav., Alytaus sen., Raudonikiai |
| 63 | 3310/0003:0373 | 4400-0930-9566 | Alytaus r. sav., Alytaus sen., Raudonikiai |
| 64 | 3310/0003:0318 | 4400-0679-6472 | Alytaus r. sav., Alytaus sen., Raudonikiai, Sodžiaus g. 13 |
| 65 | 3310/0003:0127 | 3310-0003-0127 | Alytaus r. sav., Alytaus sen., Raudonikiai, Sodžiaus g. 13A |
| 66 | 3310/0001:0037 | 3310-0001-0037 | Alytaus r. sav., Alytaus sen., Vytaiškės |
| 67 | 3310/0003:0139 | 3310-0003-0139 | Alytaus r. sav., Alytaus sen., Vytaiškės |
| 68 | 3310/0003:0279 | 4400-0343-2937 | Alytaus r. sav., Alytaus sen., Vytaiškės |
| 69 | 3310/0003:0018 | 3310-0003-0018 | Alytaus r. sav., Alytaus sen., Vytaiškės |
| 70 | 3310/0001:0116 | 3310-0001-0116 | Alytaus r. sav., Alytaus sen., Vytaiškės |
| 71 | 3310/0003:0227 | 4400-0241-9674 | Alytaus r. sav., Alytaus sen., Vytaiškės |
| 72 | 3348/0005:0138 | 3348-0005-0138 | Alytaus r. sav., Alytaus sen., Žaunieriškiai |
| 73 | 3348/0005:0360 | 4400-0584-7134 | Alytaus r. sav., Alytaus sen., Žaunieriškiai |
| 74 | 3348/0005:0475 | 4400-1968-7377 | Alytaus r. sav., Alytaus sen., Žaunieriškiai |
| 75 | 3348/0005:0411 | 4400-0926-3121 | Alytaus r. sav., Alytaus sen., Žaunieriškiai |
| 76 | 3348/0005:0505 | 4400-2265-9049 | Alytaus r. sav., Alytaus sen., Žaunieriškiai |
| 77 | 3348/0005:0812 | 4400-4218-1137 | Alytaus r. sav., Alytaus sen., Žaunieriškiai |
| 78 | 3348/0005:0807 | 4400-4097-1648 | Alytaus r. sav., Alytaus sen., Žaunieriškiai |
| 79 | 3348/0005:0316 | 4400-0366-4599 | Alytaus r. sav., Alytaus sen., Žaunieriškiai |
| 80 | 3348/0005:0231 | 3348-0005-0231 | Alytaus r. sav., Alytaus sen., Žaunieriškiai |
| 81 | 3348/0005:0818 | 4400-4390-7208 | Alytaus r. sav., Alytaus sen., Žaunieriškiai |
| 82 | 3348/0005:0819 | 4400-4390-5680 | Alytaus r. sav., Alytaus sen., Žaunieriškiai |
| 83 | 3348/0005:0157 | 3348-0005-0157 | Alytaus r. sav., Alytaus sen., Žaunieriškiai, Nemuno g. 11 |
| 84 | 3348/0005:0156 | 3348-0005-0156 | Alytaus r. sav., Alytaus sen., Žaunieriškiai, Nemuno g. 11A |
| 85 | 3348/0005:0007 | 3348-0005-0007 | Alytaus r. sav., Alytaus sen., Žaunieriškiai, Nemuno g. 13 |
| 86 | 3348/0005:0398 | 4400-0834-6587 | Alytaus r. sav., Alytaus sen., Žaunieriškiai, Nemuno g. 9 |
| 87 | 3303/0003:0302 | 4400-0276-7370 | Alytaus r. sav., Butrimonių sen., Butrimonys |
| 88 | 3303/0001:0030 | 3303-0001-0030 | Alytaus r. sav., Butrimonių sen., Butrimonys |
| 89 | 3303/0003:0346 | 4400-0606-6617 | Alytaus r. sav., Butrimonių sen., Butrimonys |
| 90 | 3303/0003:0215 | 3303-0003-0215 | Alytaus r. sav., Butrimonių sen., Butrimonys |
| 91 | 3303/0003:0630 | 4400-2386-1030 | Alytaus r. sav., Butrimonių sen., Butrimonys |
| 92 | 3303/0003:0214 | 3303-0003-0214 | Alytaus r. sav., Butrimonių sen., Butrimonys |

Alytaus rajono savivaldybės teritorijoje esančių magistralinių dujotiekių ir susijusios infrastruktūros apsaugos zonų planas /Sklypų sąrašas prie prašymo organizuoti plano patvirtinimą

| Eil. Nr. | Žemės sklypo kadastrinis numeris | Žemės sklypo unikalus numeris | Žemės sklypo adresas |
|----------|----------------------------------|-------------------------------|---|
| 93 | 3303/0003:0165 | 3303-0001-0029 | Alytaus r. sav.,Butrimonių sen.,Butrimonys,Margirio g. 24 |
| 94 | 3303/0003:0438 | 4400-0827-6137 | Alytaus r. sav.,Butrimonių sen.,Butrimonys,Margirio g. 26 |
| 95 | 3303/0001:0290 | 4400-5156-4882 | Alytaus r. sav.,Butrimonių sen.,Griškony |
| 96 | 3303/0001:0255 | 4400-2840-2595 | Alytaus r. sav.,Butrimonių sen.,Griškony |
| 97 | 3303/0002:0157 | 4400-2605-4924 | Alytaus r. sav.,Butrimonių sen.,Griškony |
| 98 | 3303/0001:0006 | 3303-0001-0006 | Alytaus r. sav.,Butrimonių sen.,Griškony |
| 99 | 3303/0001:0288 | 4400-4260-9421 | Alytaus r. sav.,Butrimonių sen.,Griškony |
| 100 | 3303/0001:0238 | 4400-2273-0721 | Alytaus r. sav.,Butrimonių sen.,Griškony |
| 101 | 3303/0001:0269 | 4400-3885-3628 | Alytaus r. sav.,Butrimonių sen.,Griškony |
| 102 | 3303/0001:0202 | 4400-1426-3516 | Alytaus r. sav.,Butrimonių sen.,Griškony |
| 103 | 3303/0002:0169 | 4400-2642-1280 | Alytaus r. sav.,Butrimonių sen.,Griškony |
| 104 | 3303/0001:0247 | 4400-2595-1219 | Alytaus r. sav.,Butrimonių sen.,Griškony |
| 105 | 3303/0001:0176 | 4400-1132-7814 | Alytaus r. sav.,Butrimonių sen.,Griškony |
| 106 | 3303/0001:0270 | 4400-3951-1067 | Alytaus r. sav.,Butrimonių sen.,Griškony |
| 107 | 3303/0001:0169 | 4400-0978-6492 | Alytaus r. sav.,Butrimonių sen.,Griškony |
| 108 | 3303/0001:0094 | 4400-0310-8745 | Alytaus r. sav.,Butrimonių sen.,Griškony |
| 109 | 3303/0001:0201 | 4400-1426-3486 | Alytaus r. sav.,Butrimonių sen.,Griškony |
| 110 | 3303/0001:0016 | 3303-0001-0016 | Alytaus r. sav.,Butrimonių sen.,Griškony |
| 111 | 3303/0001:0293 | 4400-5413-9058 | Alytaus r. sav.,Butrimonių sen.,Griškony |
| 112 | 3303/0001:0294 | 4400-5431-8139 | Alytaus r. sav.,Butrimonių sen.,Griškony,Margirio g. 33 |
| 113 | 3303/0001:0268 | 4400-3988-7555 | Alytaus r. sav.,Butrimonių sen.,Griškony,Margirio g. 51 |
| 114 | 3303/0001:0001 | 3303-0001-0001 | Alytaus r. sav.,Butrimonių sen.,Griškony,Margirio g. 53 |
| 115 | 3303/0001:0005 | 3303-0001-0005 | Alytaus r. sav.,Butrimonių sen.,Griškony,Margirio g. 55 |
| 116 | 3303/0002:0356 | 4400-2207-8971 | Alytaus r. sav.,Butrimonių sen.,Pabaliai |
| 117 | 3303/0002:0086 | 3303-0002-0086 | Alytaus r. sav.,Butrimonių sen.,Pabaliai |
| 118 | 3303/0002:0236 | 4400-0450-6905 | Alytaus r. sav.,Butrimonių sen.,Pabaliai |
| 119 | 3303/0002:0014 | 3303-0002-0014 | Alytaus r. sav.,Butrimonių sen.,Pabaliai |
| 120 | 3303/0002:0109 | 3303-0002-0109 | Alytaus r. sav.,Butrimonių sen.,Pabaliai |
| 121 | 3303/0002:0087 | 3303-0002-0087 | Alytaus r. sav.,Butrimonių sen.,Pabaliai |
| 122 | 3303/0002:0267 | 4400-0731-5651 | Alytaus r. sav.,Butrimonių sen.,Pabaliai |
| 123 | 3303/0001:0274 | 4400-4073-1617 | Alytaus r. sav.,Butrimonių sen.,Trakininkai |
| 124 | 3303/0001:0025 | 3303-0001-0025 | Alytaus r. sav.,Butrimonių sen.,Trakininkai |
| 125 | 3303/0001:0052 | 3303-0001-0052 | Alytaus r. sav.,Butrimonių sen.,Trakininkai |
| 126 | 3303/0001:0231 | 4400-2047-7967 | Alytaus r. sav.,Butrimonių sen.,Trakininkai |
| 127 | 3303/0001:0068 | 4400-0194-4156 | Alytaus r. sav.,Butrimonių sen.,Trakininkai |
| 128 | 3303/0001:0128 | 4400-0614-4880 | Alytaus r. sav.,Butrimonių sen.,Trakininkai |
| 129 | 3365/0003:0641 | 4400-3923-6068 | Alytaus r. sav.,Krokialaukio sen.,Barkūniškis |
| 130 | 3365/0003:0011 | 3365-0003-0011 | Alytaus r. sav.,Krokialaukio sen.,Barkūniškis |
| 131 | 3365/0003:0236 | 3365-0003-0236 | Alytaus r. sav.,Krokialaukio sen.,Barkūniškis |
| 132 | 3365/0003:0650 | 4400-4071-4992 | Alytaus r. sav.,Krokialaukio sen.,Barkūniškis |
| 133 | 3365/0003:0244 | 3365-0003-0244 | Alytaus r. sav.,Krokialaukio sen.,Barkūniškis |
| 134 | 3365/0003:0198 | 3365-0003-0198 | Alytaus r. sav.,Krokialaukio sen.,Barkūniškis |
| 135 | 3365/0003:0026 | 3365-0003-0026 | Alytaus r. sav.,Krokialaukio sen.,Barkūniškis |
| 136 | 3365/0003:0012 | 3365-0003-0012 | Alytaus r. sav.,Krokialaukio sen.,Barkūniškis |
| 137 | 3365/0001:0028 | 3365-0001-0028 | Alytaus r. sav.,Krokialaukio sen.,Cibiliekai |
| 138 | 3365/0001:0029 | 3365-0001-0029 | Alytaus r. sav.,Krokialaukio sen.,Cibiliekai |
| 139 | 3365/0001:0240 | 4400-0029-2334 | Alytaus r. sav.,Krokialaukio sen.,Cibiliekai |
| 140 | 3365/0001:0181 | 3365-0001-0181 | Alytaus r. sav.,Krokialaukio sen.,Cibiliekai |

Alytaus rajono savivaldybės teritorijoje esančių magistralinių dujotiekių ir susijusios infrastruktūros apsaugos zonų planas /Sklypų sąrašas prie prašymo organizuoti plano patvirtinimą

| Eil. Nr. | Žemės sklypo kadastrinis numeris | Žemės sklypo unikalus numeris | Žemės sklypo adresas |
|----------|----------------------------------|-------------------------------|---|
| 141 | 3365/0001:0294 | 4400-0293-3956 | Alytaus r. sav.,Krokialaukio sen.,Cibiliekai |
| 142 | 3365/0001:0007 | 3365-0001-0007 | Alytaus r. sav.,Krokialaukio sen.,Cibiliekai |
| 143 | 3365/0001:0137 | 3365-0001-0137 | Alytaus r. sav.,Krokialaukio sen.,Cibiliekai |
| 144 | 3365/0001:0516 | 4400-5093-7818 | Alytaus r. sav.,Krokialaukio sen.,Cibiliekai |
| 145 | 3365/0001:0106 | 3365-0001-0106 | Alytaus r. sav.,Krokialaukio sen.,Cibiliekai |
| 146 | 3365/0001:0503 | 4400-3982-7933 | Alytaus r. sav.,Krokialaukio sen.,Cibiliekai |
| 147 | 3365/0001:0105 | 3365-0001-0105 | Alytaus r. sav.,Krokialaukio sen.,Cibiliekai |
| 148 | 3365/0001:0100 | 3365-0001-0100 | Alytaus r. sav.,Krokialaukio sen.,Cibiliekai |
| 149 | 3365/0001:0027 | 3365-0001-0027 | Alytaus r. sav.,Krokialaukio sen.,Cibiliekai,Sūkuro g. 1 |
| 150 | 3365/0001:0515 | 4400-4973-7828 | Alytaus r. sav.,Krokialaukio sen.,Cibiliekai,Sūkuro g. 14 |
| 151 | 3323/0004:0364 | 4400-0410-5570 | Alytaus r. sav.,Krokialaukio sen.,Čiurlionys II |
| 152 | 3323/0004:0422 | 4400-0654-1570 | Alytaus r. sav.,Krokialaukio sen.,Čiurlionys II |
| 153 | 3323/0004:0462 | 4400-0820-7727 | Alytaus r. sav.,Krokialaukio sen.,Čiurlionys II |
| 154 | 3323/0004:0310 | 4400-0232-7691 | Alytaus r. sav.,Krokialaukio sen.,Čiurlionys II |
| 155 | 3323/0004:0417 | 4400-0646-5801 | Alytaus r. sav.,Krokialaukio sen.,Čiurlionys II |
| 156 | 3323/0004:0375 | 4400-0455-9644 | Alytaus r. sav.,Krokialaukio sen.,Čiurlionys II |
| 157 | 3323/0004:0507 | 4400-1978-5745 | Alytaus r. sav.,Krokialaukio sen.,Čiurlionys II |
| 158 | 3323/0004:0320 | 4400-0238-6872 | Alytaus r. sav.,Krokialaukio sen.,Čiurlionys II |
| 159 | 3323/0004:0377 | 4400-0465-8286 | Alytaus r. sav.,Krokialaukio sen.,Čiurlionys II |
| 160 | 3323/0004:0424 | 4400-0662-3956 | Alytaus r. sav.,Krokialaukio sen.,Čiurlionys II |
| 161 | 3323/0004:0332 | 4400-0257-3697 | Alytaus r. sav.,Krokialaukio sen.,Čiurlionys II |
| 162 | 3323/0004:0373 | 4400-0448-9050 | Alytaus r. sav.,Krokialaukio sen.,Čiurlionys II |
| 163 | 3323/0004:0427 | 4400-0666-6511 | Alytaus r. sav.,Krokialaukio sen.,Čiurlionys II |
| 164 | 3323/0004:0282 | 4400-0019-6090 | Alytaus r. sav.,Krokialaukio sen.,Čiurlionys II |
| 165 | 3323/0004:0339 | 4400-0289-8340 | Alytaus r. sav.,Krokialaukio sen.,Čiurlionys II |
| 166 | 3323/0004:0420 | 4400-0650-6438 | Alytaus r. sav.,Krokialaukio sen.,Čiurlionys II |
| 167 | 3323/0004:0431 | 4400-0669-8717 | Alytaus r. sav.,Krokialaukio sen.,Čiurlionys II |
| 168 | 3323/0003:0167 | 3323-0003-0167 | Alytaus r. sav.,Krokialaukio sen.,Čiurlionys III |
| 169 | 3323/0003:0398 | 4400-0573-4044 | Alytaus r. sav.,Krokialaukio sen.,Čiurlionys III |
| 170 | 3323/0003:0699 | 4400-4255-1719 | Alytaus r. sav.,Krokialaukio sen.,Čiurlionys III |
| 171 | 3323/0003:0499 | 4400-0691-5208 | Alytaus r. sav.,Krokialaukio sen.,Čiurlionys III |
| 172 | 3323/0003:0586 | 4400-0920-7032 | Alytaus r. sav.,Krokialaukio sen.,Čiurlionys III |
| 173 | 3323/0003:0473 | 4400-0666-6100 | Alytaus r. sav.,Krokialaukio sen.,Čiurlionys III |
| 174 | 3323/0003:0126 | 3323-0003-0126 | Alytaus r. sav.,Krokialaukio sen.,Daugirdai |
| 175 | 3323/0003:0584 | 4400-0920-6479 | Alytaus r. sav.,Krokialaukio sen.,Daugirdai |
| 176 | 3323/0003:0502 | 4400-0692-8518 | Alytaus r. sav.,Krokialaukio sen.,Daugirdai |
| 177 | 3323/0004:0485 | 4400-0919-9620 | Alytaus r. sav.,Krokialaukio sen.,Daugirdai |
| 178 | 3323/0004:0379 | 4400-0465-8497 | Alytaus r. sav.,Krokialaukio sen.,Daugirdai |
| 179 | 3323/0003:0472 | 4400-0666-2611 | Alytaus r. sav.,Krokialaukio sen.,Daugirdai |
| 180 | 3323/0003:0127 | 3323-0003-0127 | Alytaus r. sav.,Krokialaukio sen.,Daugirdai |
| 181 | 3323/0003:0673 | 4400-3877-3636 | Alytaus r. sav.,Krokialaukio sen.,Daugirdai |
| 182 | 3323/0004:0435 | 4400-0693-0036 | Alytaus r. sav.,Krokialaukio sen.,Daugirdai |
| 183 | 3323/0004:0277 | 4400-0011-4890 | Alytaus r. sav.,Krokialaukio sen.,Daugirdai |
| 184 | 3323/0003:0674 | 4400-3877-3758 | Alytaus r. sav.,Krokialaukio sen.,Daugirdai |
| 185 | 3323/0003:0282 | 4400-0238-6850 | Alytaus r. sav.,Krokialaukio sen.,Daugirdai |
| 186 | 3323/0004:0432 | 4400-0690-1599 | Alytaus r. sav.,Krokialaukio sen.,Daugirdai |
| 187 | 3323/0003:0420 | 4400-0625-2911 | Alytaus r. sav.,Krokialaukio sen.,Daugirdai |
| 188 | 3365/0002:0343 | 4400-0587-1361 | Alytaus r. sav.,Krokialaukio sen.,Jackonys |
| 189 | 3365/0003:0714 | 4400-5352-5294 | Alytaus r. sav.,Krokialaukio sen.,Jackonys |
| 190 | 3365/0003:0048 | 3365-0003-0048 | Alytaus r. sav.,Krokialaukio sen.,Jackonys |
| 191 | 3365/0002:0408 | 4400-0920-0019 | Alytaus r. sav.,Krokialaukio sen.,Jackonys |

Alytaus rajono savivaldybės teritorijoje esančių magistralinių dujotiekių ir susijusios infrastruktūros apsaugos zonų planas /Sklypų sąrašas prie prašymo organizuoti plano patvirtinimą

| Eil. Nr. | Žemės sklypo kadastrinis numeris | Žemės sklypo unikalus numeris | Žemės sklypo adresas |
|----------|----------------------------------|-------------------------------|---|
| 192 | 3365/0003:0364 | 4400-0492-7364 | Alytaus r. sav.,Krokialaukio sen.,Jackonys |
| 193 | 3365/0003:0363 | 4400-0492-7300 | Alytaus r. sav.,Krokialaukio sen.,Jackonys |
| 194 | 3365/0003:0221 | 3365-0003-0221 | Alytaus r. sav.,Krokialaukio sen.,Jackonys |
| 195 | 3365/0003:0369 | 4400-0500-2055 | Alytaus r. sav.,Krokialaukio sen.,Jackonys |
| 196 | 3365/0003:0713 | 4400-5383-8372 | Alytaus r. sav.,Krokialaukio sen.,Jackonys |
| 197 | 3365/0003:0018 | 3365-0003-0018 | Alytaus r. sav.,Krokialaukio sen.,Jackonys |
| 198 | 3365/0003:0223 | 3365-0003-0223 | Alytaus r. sav.,Krokialaukio sen.,Jackonys |
| 199 | 3365/0003:0528 | 4400-0908-4620 | Alytaus r. sav.,Krokialaukio sen.,Jackonys |
| 200 | 3365/0002:0096 | 3365-0002-0096 | Alytaus r. sav.,Krokialaukio sen.,Jackonys |
| 201 | 3365/0002:0373 | 4400-0666-0242 | Alytaus r. sav.,Krokialaukio sen.,Jackonys |
| 202 | 3365/0003:0473 | 4400-0668-1218 | Alytaus r. sav.,Krokialaukio sen.,Jackonys |
| 203 | 3365/0002:0215 | 3365-0002-0215 | Alytaus r. sav.,Krokialaukio sen.,Jackonys |
| 204 | 3365/0002:0033 | 3365-0002-0033 | Alytaus r. sav.,Krokialaukio sen.,Kalesninkai,Vytauto g. 62 |
| 205 | 3365/0002:0036 | 3365-0002-0036 | Alytaus r. sav.,Krokialaukio sen.,Kalesninkai,Vytauto g. 64 |
| 206 | 3365/0002:0184 | 3365-0002-0184 | Alytaus r. sav.,Krokialaukio sen.,Kirmėliškės |
| 207 | 3323/0002:0293 | 4400-0282-8422 | Alytaus r. sav.,Krokialaukio sen.,Maštalieriai |
| 208 | 3323/0002:0489 | 4400-3330-5258 | Alytaus r. sav.,Krokialaukio sen.,Maštalieriai |
| 209 | 3323/0002:0296 | 4400-0282-8544 | Alytaus r. sav.,Krokialaukio sen.,Maštalieriai |
| 210 | 3323/0002:0301 | 4400-0328-4277 | Alytaus r. sav.,Krokialaukio sen.,Maštalieriai |
| 211 | 3323/0002:0452 | 4400-1660-7802 | Alytaus r. sav.,Krokialaukio sen.,Maštalieriai |
| 212 | 3323/0002:0402 | 4400-0831-6432 | Alytaus r. sav.,Krokialaukio sen.,Maštalieriai |
| 213 | 3323/0002:0274 | 4400-0216-1626 | Alytaus r. sav.,Krokialaukio sen.,Maštalieriai |
| 214 | 3323/0002:0191 | 3323-0002-0191 | Alytaus r. sav.,Krokialaukio sen.,Maštalieriai |
| 215 | 3323/0002:0241 | 4400-0066-2400 | Alytaus r. sav.,Krokialaukio sen.,Maštalieriai |
| 216 | 3323/0002:0440 | 4400-0942-3016 | Alytaus r. sav.,Krokialaukio sen.,Maštalieriai |
| 217 | 3323/0002:0437 | 4400-0941-9214 | Alytaus r. sav.,Krokialaukio sen.,Maštalieriai |
| 218 | 3323/0002:0251 | 4400-0070-9264 | Alytaus r. sav.,Krokialaukio sen.,Maštalieriai |
| 219 | 3323/0002:0352 | 4400-0500-9225 | Alytaus r. sav.,Krokialaukio sen.,Maštalieriai |
| 220 | 3323/0002:0193 | 3323-0002-0193 | Alytaus r. sav.,Krokialaukio sen.,Maštalieriai |
| 221 | 3323/0002:0204 | 3323-0002-0204 | Alytaus r. sav.,Krokialaukio sen.,Maštalieriai |
| 222 | 3323/0002:0290 | 4400-0279-9764 | Alytaus r. sav.,Krokialaukio sen.,Maštalieriai |
| 223 | 3323/0002:0433 | 4400-0941-6933 | Alytaus r. sav.,Krokialaukio sen.,Maštalieriai |
| 224 | 3323/0002:0302 | 4400-0331-0910 | Alytaus r. sav.,Krokialaukio sen.,Maštalieriai |
| 225 | 3323/0002:0279 | 4400-0234-1857 | Alytaus r. sav.,Krokialaukio sen.,Maštalieriai |
| 226 | 3323/0002:0202 | 3323-0002-0202 | Alytaus r. sav.,Krokialaukio sen.,Maštalieriai |
| 227 | 3323/0002:0344 | 4400-0486-7176 | Alytaus r. sav.,Krokialaukio sen.,Maštalieriai |
| 228 | 3323/0002:0194 | 3323-0002-0194 | Alytaus r. sav.,Krokialaukio sen.,Maštalieriai |
| 229 | 3323/0002:0435 | 4400-0941-9070 | Alytaus r. sav.,Krokialaukio sen.,Maštalieriai |
| 230 | 3323/0002:0212 | 4400-0004-1592 | Alytaus r. sav.,Krokialaukio sen.,Maštalieriai |
| 231 | 3323/0002:0211 | 4400-0004-1481 | Alytaus r. sav.,Krokialaukio sen.,Maštalieriai |
| 232 | 3323/0002:0299 | 4400-0330-1211 | Alytaus r. sav.,Krokialaukio sen.,Maštalieriai |
| 233 | 3323/0002:0416 | 4400-0907-4068 | Alytaus r. sav.,Krokialaukio sen.,Maštalieriai |
| 234 | 3323/0002:0350 | 4400-0500-6288 | Alytaus r. sav.,Krokialaukio sen.,Maštalieriai |
| 235 | 3323/0002:0181 | 3323-0002-0181 | Alytaus r. sav.,Krokialaukio sen.,Maštalieriai |
| 236 | 3323/0002:0348 | 4400-0500-5447 | Alytaus r. sav.,Krokialaukio sen.,Maštalieriai |
| 237 | 3323/0002:0249 | 4400-0070-9042 | Alytaus r. sav.,Krokialaukio sen.,Maštalieriai |
| 238 | 3323/0002:0349 | 4400-0500-6244 | Alytaus r. sav.,Krokialaukio sen.,Maštalieriai |
| 239 | 3323/0002:0362 | 4400-0576-0594 | Alytaus r. sav.,Krokialaukio sen.,Maštalieriai |
| 240 | 3323/0002:0250 | 4400-0070-9164 | Alytaus r. sav.,Krokialaukio sen.,Maštalieriai |
| 241 | 3323/0002:0294 | 4400-0282-8455 | Alytaus r. sav.,Krokialaukio sen.,Maštalieriai |
| 242 | 3323/0002:0387 | 4400-0669-8606 | Alytaus r. sav.,Krokialaukio sen.,Maštalieriai |

Alytaus rajono savivaldybės teritorijoje esančių magistralinių dujotiekių ir susijusios infrastruktūros apsaugos zonų planas /Sklypų sąrašas prie prašymo organizuoti plano patvirtinimą

| Eil. Nr. | Žemės sklypo kadastrinis numeris | Žemės sklypo unikalus numeris | Žemės sklypo adresas |
|----------|----------------------------------|-------------------------------|--|
| 243 | 3323/0002:0363 | 4400-0576-0607 | Alytaus r. sav.,Krokialaukio sen.,Maštalieriai |
| 244 | 3323/0002:0383 | 4400-0666-6077 | Alytaus r. sav.,Krokialaukio sen.,Maštalieriai |
| 245 | 3323/0002:0313 | 4400-0373-7986 | Alytaus r. sav.,Krokialaukio sen.,Maštalieriai |
| 246 | 3323/0002:0273 | 4400-0214-4325 | Alytaus r. sav.,Krokialaukio sen.,Maštalieriai |
| 247 | 3323/0002:0509 | 4400-4353-2494 | Alytaus r. sav.,Krokialaukio sen.,Maštalieriai |
| 248 | 3323/0002:0427 | 4400-0920-8019 | Alytaus r. sav.,Krokialaukio sen.,Maštalieriai |
| 249 | 3323/0002:0434 | 4400-0941-6955 | Alytaus r. sav.,Krokialaukio sen.,Maštalieriai |
| 250 | 3323/0002:0431 | 4400-0941-6699 | Alytaus r. sav.,Krokialaukio sen.,Maštalieriai |
| 251 | 3323/0002:0342 | 4400-0485-9452 | Alytaus r. sav.,Krokialaukio sen.,Maštalieriai |
| 252 | 3323/0002:0180 | 3323-0002-0180 | Alytaus r. sav.,Krokialaukio sen.,Maštalieriai |
| 253 | 3323/0002:0373 | 4400-0647-0888 | Alytaus r. sav.,Krokialaukio sen.,Maštalieriai |
| 254 | 3323/0002:0322 | 4400-0409-1330 | Alytaus r. sav.,Krokialaukio sen.,Maštalieriai |
| 255 | 3323/0002:0300 | 4400-0330-6424 | Alytaus r. sav.,Krokialaukio sen.,Maštalieriai |
| 256 | 3323/0002:0282 | 4400-0238-6794 | Alytaus r. sav.,Krokialaukio sen.,Maštalieriai |
| 257 | 3323/0002:0467 | 4400-2824-9260 | Alytaus r. sav.,Krokialaukio sen.,Maštalieriai,Dainavos g. 1 |
| 258 | 3365/0002:0208 | 3365-0002-0208 | Alytaus r. sav.,Krokialaukio sen.,Paberžinė |
| 259 | 3365/0002:0209 | 3365-0002-0209 | Alytaus r. sav.,Krokialaukio sen.,Paberžinė |
| 260 | 3365/0002:0245 | 3365-0002-0245 | Alytaus r. sav.,Krokialaukio sen.,Paberžinė |
| 261 | 3365/0002:0247 | 3365-0002-0247 | Alytaus r. sav.,Krokialaukio sen.,Paberžinė |
| 262 | 3365/0002:0310 | 4400-0509-9469 | Alytaus r. sav.,Krokialaukio sen.,Paberžinė |
| 263 | 3365/0002:0309 | 4400-0506-2100 | Alytaus r. sav.,Krokialaukio sen.,Paberžinė |
| 264 | 3365/0002:0290 | 4400-0291-1862 | Alytaus r. sav.,Krokialaukio sen.,Paberžinė |
| 265 | 3365/0002:0023 | 3365-0002-0023 | Alytaus r. sav.,Krokialaukio sen.,Paberžinė |
| 266 | 3365/0002:0321 | 4400-0520-9316 | Alytaus r. sav.,Krokialaukio sen.,Paberžinė |
| 267 | 3365/0002:0045 | 3365-0002-0045 | Alytaus r. sav.,Krokialaukio sen.,Paberžinė |
| 268 | 3365/0002:0284 | 4400-0180-4313 | Alytaus r. sav.,Krokialaukio sen.,Paberžinė |
| 269 | 3365/0002:0319 | 4400-0520-8420 | Alytaus r. sav.,Krokialaukio sen.,Paberžinė |
| 270 | 3365/0002:0340 | 4400-0577-8914 | Alytaus r. sav.,Krokialaukio sen.,Paberžinė |
| 271 | 3365/0002:0363 | 4400-0648-4819 | Alytaus r. sav.,Krokialaukio sen.,Paberžinė |
| 272 | 3365/0003:0076 | 3365-0003-0076 | Alytaus r. sav.,Krokialaukio sen.,Pakašavas |
| 273 | 3365/0003:0003 | 3365-0003-0003 | Alytaus r. sav.,Krokialaukio sen.,Pakašavas |
| 274 | 3365/0002:0416 | 4400-0993-5148 | Alytaus r. sav.,Krokialaukio sen.,Ūdrija |
| 275 | 3365/0001:0032 | 3365-0001-0032 | Alytaus r. sav.,Krokialaukio sen.,Ūdrija |
| 276 | 3365/0002:0415 | 4400-0993-4941 | Alytaus r. sav.,Krokialaukio sen.,Ūdrija |
| 277 | 3365/0002:0227 | 3365-0002-0227 | Alytaus r. sav.,Krokialaukio sen.,Ūdrija |
| 278 | 3365/0001:0217 | 3365-0001-0217 | Alytaus r. sav.,Krokialaukio sen.,Ūdrija |
| 279 | 3365/0002:0267 | 3365-0002-0267 | Alytaus r. sav.,Krokialaukio sen.,Ūdrija |
| 280 | 3365/0002:0067 | 3365-0002-0067 | Alytaus r. sav.,Krokialaukio sen.,Ūdrija,Ažuolų g. 4 |
| 281 | 3350/0002:0137 | 3350-0002-0137 | Alytaus r. sav.,Punios sen.,Aleksandrava |
| 282 | 3350/0002:0150 | 3350-0002-0150 | Alytaus r. sav.,Punios sen.,Aleksandrava |
| 283 | 3350/0002:0156 | 3350-0002-0156 | Alytaus r. sav.,Punios sen.,Aleksandrava |
| 284 | 3350/0002:0238 | 4400-0929-3721 | Alytaus r. sav.,Punios sen.,Aleksandrava |
| 285 | 3350/0002:0264 | 4400-2834-8080 | Alytaus r. sav.,Punios sen.,Aleksandrava |
| 286 | 3350/0006:0031 | 3350-0006-0031 | Alytaus r. sav.,Punios sen.,Aleksandrava |
| 287 | 3368/0008:0230 | 4400-2284-8135 | Alytaus r. sav.,Punios sen.,Gerkiškės |
| 288 | 3368/0008:0048 | 3368-0008-0048 | Alytaus r. sav.,Punios sen.,Gerkiškės |
| 289 | 3368/0008:0207 | 4400-1164-8867 | Alytaus r. sav.,Punios sen.,Gerkiškės |
| 290 | 3350/0006:0404 | 4400-4136-4576 | Alytaus r. sav.,Punios sen.,Karvelninkai |
| 291 | 3350/0006:0406 | 4400-4357-5193 | Alytaus r. sav.,Punios sen.,Karvelninkai |
| 292 | 3350/0006:0186 | 4400-0428-7720 | Alytaus r. sav.,Punios sen.,Karvelninkai |
| 293 | 3350/0006:0088 | 3350-0006-0088 | Alytaus r. sav.,Punios sen.,Karvelninkai |

Alytaus rajono savivaldybės teritorijoje esančių magistralinių dujotiekių ir susijusios infrastruktūros apsaugos zonų planas /Sklypų sąrašas prie prašymo organizuoti plano patvirtinimą

| Eil. Nr. | Žemės sklypo kadastrinis numeris | Žemės sklypo unikalus numeris | Žemės sklypo adresas |
|----------|----------------------------------|-------------------------------|--|
| 294 | 3350/0006:0405 | 4400-4136-4098 | Alytaus r. sav.,Punios sen.,Karvelninkai |
| 295 | 3350/0004:0318 | 4400-1492-4400 | Alytaus r. sav.,Punios sen.,Mišiškės |
| 296 | 3350/0004:0322 | 4400-1493-1605 | Alytaus r. sav.,Punios sen.,Mišiškės |
| 297 | 3350/0004:0343 | 4400-1751-2166 | Alytaus r. sav.,Punios sen.,Mišiškės |
| 298 | 3350/0003:0100 | 4400-0860-6944 | Alytaus r. sav.,Punios sen.,Mišiškės |
| 299 | 3350/0004:0292 | 4400-1069-1208 | Alytaus r. sav.,Punios sen.,Mišiškės |
| 300 | 3350/0004:0071 | 3350-0004-0071 | Alytaus r. sav.,Punios sen.,Mišiškės |
| 301 | 3350/0004:0390 | 4400-2362-6595 | Alytaus r. sav.,Punios sen.,Mišiškės |
| 302 | 3350/0004:0391 | 4400-2362-6619 | Alytaus r. sav.,Punios sen.,Mišiškės |
| 303 | 3350/0004:0141 | 4400-0095-4734 | Alytaus r. sav.,Punios sen.,Mišiškės |
| 304 | 3350/0003:0034 | 3350-0003-0034 | Alytaus r. sav.,Punios sen.,Mišiškės |
| 305 | 3350/0004:0088 | 3350-0004-0088 | Alytaus r. sav.,Punios sen.,Mišiškės |
| 306 | 3350/0001:0105 | 3350-0001-0105 | Alytaus r. sav.,Punios sen.,Pievagaliai |
| 307 | 3350/0001:0030 | 4400-3040-8383 | Alytaus r. sav.,Punios sen.,Pievagaliai |
| 308 | 3350/0001:0287 | 4400-5289-3044 | Alytaus r. sav.,Punios sen.,Pievagaliai |
| 309 | 3350/0002:0101 | 3350-0002-0101 | Alytaus r. sav.,Punios sen.,Pievagaliai |
| 310 | 3350/0001:0290 | 4400-5289-1971 | Alytaus r. sav.,Punios sen.,Pievagaliai |
| 311 | 3350/0001:0074 | 3350-0001-0074 | Alytaus r. sav.,Punios sen.,Pievagaliai |
| 312 | 3350/0001:0098 | 4400-4133-2905 | Alytaus r. sav.,Punios sen.,Pievagaliai |
| 313 | 3350/0001:0032 | 3350-0001-0032 | Alytaus r. sav.,Punios sen.,Pievagaliai |
| 314 | 3350/0001:0008 | 3350-0001-0008 | Alytaus r. sav.,Punios sen.,Pievagaliai |
| 315 | 3350/0001:0014 | 3350-0001-0014 | Alytaus r. sav.,Punios sen.,Pievagaliai,Lakštingalų g. 1 |
| 316 | 3350/0001:0288 | 4400-5289-0185 | Alytaus r. sav.,Punios sen.,Pievagaliai,Lakštingalų g. 2 |
| 317 | 3350/0001:0045 | 3350-0001-0045 | Alytaus r. sav.,Punios sen.,Pievagaliai,Nemuno g. 18 |
| 318 | 3350/0001:0306 | 4400-5649-4338 | Alytaus r. sav.,Punios sen.,Pievagaliai,Nemuno g. 25 |
| 319 | 3350/0001:0046 | 3350-0001-0046 | Alytaus r. sav.,Punios sen.,Pievagaliai,Nemuno g. 27 |
| 320 | 3350/0005:0082 | 4400-4039-0192 | Alytaus r. sav.,Punios sen.,Punia |
| 321 | 3350/0004:0405 | 4400-4014-5595 | Alytaus r. sav.,Punios sen.,Punia |
| 322 | 3350/0005:0116 | 3350-0005-0116 | Alytaus r. sav.,Punios sen.,Punia |
| 323 | 3350/0004:0252 | 4400-0939-6530 | Alytaus r. sav.,Punios sen.,Punia |
| 324 | 3350/0006:0366 | 4400-4052-6505 | Alytaus r. sav.,Punios sen.,Punia |
| 325 | 3350/0005:0225 | 4400-1954-6400 | Alytaus r. sav.,Punios sen.,Punia |
| 326 | 3350/0006:0218 | 4400-0787-9994 | Alytaus r. sav.,Punios sen.,Punia |
| 327 | 3350/0002:0286 | 4400-2350-9688 | Alytaus r. sav.,Punios sen.,Punia |
| 328 | 3350/0005:0036 | 4400-2800-7578 | Alytaus r. sav.,Punios sen.,Punia |
| 329 | 3350/0005:0162 | 4400-0895-3131 | Alytaus r. sav.,Punios sen.,Punia |
| 330 | 3350/0006:0188 | 4400-0441-2806 | Alytaus r. sav.,Punios sen.,Punia |
| 331 | 3350/0006:0227 | 4400-0838-1931 | Alytaus r. sav.,Punios sen.,Punia |
| 332 | 3350/0006:0100 | 3350-0006-0100 | Alytaus r. sav.,Punios sen.,Punia |
| 333 | 3350/0004:0165 | 4400-0573-6290 | Alytaus r. sav.,Punios sen.,Punia |
| 334 | 3350/0004:0153 | 4400-2486-2788 | Alytaus r. sav.,Punios sen.,Punia |
| 335 | 3350/0006:0127 | 3350-0006-0127 | Alytaus r. sav.,Punios sen.,Punia |
| 336 | 3350/0005:0194 | 4400-1061-0840 | Alytaus r. sav.,Punios sen.,Punia |
| 337 | 3350/0004:0365 | 4400-2168-6295 | Alytaus r. sav.,Punios sen.,Punia |
| 338 | 3350/0006:0126 | 3350-0006-0126 | Alytaus r. sav.,Punios sen.,Punia |
| 339 | 3350/0006:0065 | 3350-0006-0065 | Alytaus r. sav.,Punios sen.,Punia |
| 340 | 3350/0005:0092 | 3350-0005-0092 | Alytaus r. sav.,Punios sen.,Punia |
| 341 | 3350/0002:0295 | 4400-3985-2070 | Alytaus r. sav.,Punios sen.,Punia |
| 342 | 3350/0005:0139 | 4400-0578-0587 | Alytaus r. sav.,Punios sen.,Punia |

| Eil. Nr. | Žemės sklypo kadastrinis numeris | Žemės sklypo unikalus numeris | Žemės sklypo adresas |
|----------|----------------------------------|-------------------------------|-----------------------------------|
| 343 | 3350/0006:0311 | 4400-1753-7712 | Alytaus r. sav.,Punios sen.,Punia |
| 344 | 3350/0005:0078 | 3350-0005-0078 | Alytaus r. sav.,Punios sen.,Punia |
| 345 | 3350/0006:0128 | 3350-0006-0128 | Alytaus r. sav.,Punios sen.,Punia |
| 346 | 3350/0004:0086 | 3350-0004-0086 | Alytaus r. sav.,Punios sen.,Punia |
| 347 | 3350/0004:0119 | 3350-0004-0119 | Alytaus r. sav.,Punios sen.,Punia |
| 348 | 3350/0004:0171 | 4400-0583-3205 | Alytaus r. sav.,Punios sen.,Punia |
| 349 | 3350/0005:0159 | 4400-0850-5384 | Alytaus r. sav.,Punios sen.,Punia |
| 350 | 3350/0004:0262 | 4400-0966-1352 | Alytaus r. sav.,Punios sen.,Punia |
| 351 | 3350/0005:0013 | 3350-0005-0013 | Alytaus r. sav.,Punios sen.,Punia |
| 352 | 3350/0004:0094 | 3350-0004-0094 | Alytaus r. sav.,Punios sen.,Punia |
| 353 | 3350/0006:0171 | 4400-3213-9783 | Alytaus r. sav.,Punios sen.,Punia |
| 354 | 3350/0005:0169 | 4400-0964-2902 | Alytaus r. sav.,Punios sen.,Punia |
| 355 | 3350/0006:0446 | 4400-5038-1021 | Alytaus r. sav.,Punios sen.,Punia |
| 356 | 3350/0004:0184 | 4400-0715-4427 | Alytaus r. sav.,Punios sen.,Punia |
| 357 | 3350/0005:0040 | 3350-0005-0040 | Alytaus r. sav.,Punios sen.,Punia |
| 358 | 3350/0005:0010 | 3350-0005-0010 | Alytaus r. sav.,Punios sen.,Punia |
| 359 | 3350/0004:0206 | 4400-0782-2788 | Alytaus r. sav.,Punios sen.,Punia |
| 360 | 3350/0005:0147 | 4400-0771-5444 | Alytaus r. sav.,Punios sen.,Punia |
| 361 | 3350/0005:0214 | 4400-1521-6503 | Alytaus r. sav.,Punios sen.,Punia |
| 362 | 3350/0004:0207 | 4400-0782-3296 | Alytaus r. sav.,Punios sen.,Punia |
| 363 | 3350/0004:0456 | 4400-5281-4516 | Alytaus r. sav.,Punios sen.,Punia |
| 364 | 3350/0004:0236 | 4400-0845-9864 | Alytaus r. sav.,Punios sen.,Punia |
| 365 | 3350/0005:0026 | 3350-0005-0026 | Alytaus r. sav.,Punios sen.,Punia |
| 366 | 3350/0006:0004 | 3350-0006-0004 | Alytaus r. sav.,Punios sen.,Punia |
| 367 | 3350/0004:0436 | 4400-5040-6398 | Alytaus r. sav.,Punios sen.,Punia |
| 368 | 3350/0004:0457 | 4400-5282-4223 | Alytaus r. sav.,Punios sen.,Punia |
| 369 | 3350/0006:0272 | 4400-1040-5660 | Alytaus r. sav.,Punios sen.,Punia |
| 370 | 3350/0004:0451 | 4400-5164-1017 | Alytaus r. sav.,Punios sen.,Punia |
| 371 | 3350/0006:0203 | 4400-0682-0599 | Alytaus r. sav.,Punios sen.,Punia |
| 372 | 3350/0004:0367 | 4400-2168-8257 | Alytaus r. sav.,Punios sen.,Punia |
| 373 | 3350/0006:0424 | 4400-5156-6955 | Alytaus r. sav.,Punios sen.,Punia |
| 374 | 3350/0005:0217 | 4400-1592-1388 | Alytaus r. sav.,Punios sen.,Punia |
| 375 | 3350/0005:0227 | 4400-2015-3811 | Alytaus r. sav.,Punios sen.,Punia |
| 376 | 3350/0002:0316 | 4400-4906-6251 | Alytaus r. sav.,Punios sen.,Punia |
| 377 | 3350/0004:0053 | 3350-0004-0053 | Alytaus r. sav.,Punios sen.,Punia |
| 378 | 3350/0005:0018 | 3350-0005-0018 | Alytaus r. sav.,Punios sen.,Punia |
| 379 | 3350/0004:0118 | 3350-0004-0118 | Alytaus r. sav.,Punios sen.,Punia |
| 380 | 3350/0004:0429 | 4400-4684-7303 | Alytaus r. sav.,Punios sen.,Punia |
| 381 | 3350/0006:0005 | 3350-0006-0005 | Alytaus r. sav.,Punios sen.,Punia |
| 382 | 3350/0004:0189 | 4400-0753-3384 | Alytaus r. sav.,Punios sen.,Punia |
| 383 | 3350/0005:0222 | 4400-1753-8600 | Alytaus r. sav.,Punios sen.,Punia |
| 384 | 3350/0006:0176 | 4400-0218-1873 | Alytaus r. sav.,Punios sen.,Punia |
| 385 | 3350/0005:0008 | 3350-0005-0008 | Alytaus r. sav.,Punios sen.,Punia |
| 386 | 3350/0006:0298 | 4400-1493-1556 | Alytaus r. sav.,Punios sen.,Punia |
| 387 | 3350/0006:0233 | 4400-0847-0611 | Alytaus r. sav.,Punios sen.,Punia |
| 388 | 3350/0004:0474 | 4400-5707-7017 | Alytaus r. sav.,Punios sen.,Punia |
| 389 | 3350/0002:0242 | 4400-1003-7062 | Alytaus r. sav.,Punios sen.,Punia |
| 390 | 3350/0004:0012 | 3350-0004-0012 | Alytaus r. sav.,Punios sen.,Punia |
| 391 | 3350/0006:0264 | 4400-0991-7751 | Alytaus r. sav.,Punios sen.,Punia |
| 392 | 3350/0006:0139 | 3350-0006-0139 | Alytaus r. sav.,Punios sen.,Punia |
| 393 | 3350/0005:0138 | 4400-0573-8894 | Alytaus r. sav.,Punios sen.,Punia |
| 394 | 3350/0004:0349 | 4400-2031-9300 | Alytaus r. sav.,Punios sen.,Punia |

| Eil. Nr. | Žemės sklypo kadastrinis numeris | Žemės sklypo unikalus numeris | Žemės sklypo adresas |
|----------|----------------------------------|-------------------------------|---|
| 395 | 3350/0004:0406 | 4400-4014-7224 | Alytaus r. sav.,Punios sen.,Punia |
| 396 | 3350/0005:0189 | 4400-1039-7050 | Alytaus r. sav.,Punios sen.,Punia |
| 397 | 3350/0006:0086 | 3350-0006-0086 | Alytaus r. sav.,Punios sen.,Punia |
| 398 | 3350/0006:0428 | 4400-5283-3911 | Alytaus r. sav.,Punios sen.,Punia |
| 399 | 3350/0004:0162 | 4400-0569-7714 | Alytaus r. sav.,Punios sen.,Punia |
| 400 | 3350/0005:0038 | 4400-2996-9726 | Alytaus r. sav.,Punios sen.,Punia |
| 401 | 3350/0004:0026 | 3350-0004-0026 | Alytaus r. sav.,Punios sen.,Punia |
| 402 | 3350/0006:0271 | 4400-1022-6105 | Alytaus r. sav.,Punios sen.,Punia |
| 403 | 3350/0006:0306 | 4400-1580-3797 | Alytaus r. sav.,Punios sen.,Punia |
| 404 | 3350/0004:0251 | 4400-0938-4094 | Alytaus r. sav.,Punios sen.,Punia |
| 405 | 3350/0004:0358 | 4400-2168-3481 | Alytaus r. sav.,Punios sen.,Punia |
| 406 | 3350/0005:0195 | 4400-1069-1108 | Alytaus r. sav.,Punios sen.,Punia |
| 407 | 3350/0004:0099 | 3350-0004-0099 | Alytaus r. sav.,Punios sen.,Punia |
| 408 | 3350/0004:0170 | 4400-0583-3181 | Alytaus r. sav.,Punios sen.,Punia |
| 409 | 3350/0004:0163 | 4400-0573-6067 | Alytaus r. sav.,Punios sen.,Punia |
| 410 | 3350/0005:0057 | 3350-0005-0057 | Alytaus r. sav.,Punios sen.,Punia |
| 411 | 3350/0006:0008 | 3350-0006-0008 | Alytaus r. sav.,Punios sen.,Punia |
| 412 | 3350/0006:0041 | 3350-0006-0041 | Alytaus r. sav.,Punios sen.,Punia |
| 413 | 3350/0005:0104 | 3350-0005-0104 | Alytaus r. sav.,Punios sen.,Punia |
| 414 | 3350/0004:0070 | 3350-0004-0070 | Alytaus r. sav.,Punios sen.,Punia |
| 415 | 3350/0005:0071 | 3350-0005-0071 | Alytaus r. sav.,Punios sen.,Punia |
| 416 | 3350/0005:0229 | 4400-2031-9388 | Alytaus r. sav.,Punios sen.,Punia |
| 417 | 3350/0005:0157 | 4400-0850-5262 | Alytaus r. sav.,Punios sen.,Punia |
| 418 | 3350/0005:0117 | 3350-0005-0117 | Alytaus r. sav.,Punios sen.,Punia |
| 419 | 3350/0004:0228 | 4400-0840-1023 | Alytaus r. sav.,Punios sen.,Punia |
| 420 | 3350/0004:0460 | 4400-5269-9126 | Alytaus r. sav.,Punios sen.,Punia |
| 421 | 3350/0004:0399 | 4400-3985-1060 | Alytaus r. sav.,Punios sen.,Punia |
| 422 | 3350/0004:0050 | 3350-0004-0050 | Alytaus r. sav.,Punios sen.,Punia |
| 423 | 3350/0004:0352 | 4400-2136-4245 | Alytaus r. sav.,Punios sen.,Punia |
| 424 | 3350/0006:0057 | 3350-0006-0057 | Alytaus r. sav.,Punios sen.,Punia |
| 425 | 3350/0004:0121 | 3350-0004-0121 | Alytaus r. sav.,Punios sen.,Punia |
| 426 | 3350/0004:0243 | 4400-3199-3472 | Alytaus r. sav.,Punios sen.,Punia |
| 427 | 3350/0005:0029 | 3350-0005-0029 | Alytaus r. sav.,Punios sen.,Punia |
| 428 | 3350/0004:0382 | 4400-2184-4319 | Alytaus r. sav.,Punios sen.,Punia |
| 429 | 3350/7001:0005 | 4400-4959-1664 | Alytaus r. sav.,Punios sen.,Punia |
| 430 | 3350/0004:0048 | 3350-0004-0048 | Alytaus r. sav.,Punios sen.,Punia |
| 431 | 3350/0004:0023 | 3350-0004-0023 | Alytaus r. sav.,Punios sen.,Punia,Birštono g. 10 |
| 432 | 3350/0004:0047 | 3350-0004-0047 | Alytaus r. sav.,Punios sen.,Punia,Birštono g. 8 |
| 433 | 3350/0004:0072 | 4400-2486-2611 | Alytaus r. sav.,Punios sen.,Punia,Džervakelio g. 4 |
| 434 | 3350/0004:0152 | 4400-0432-2840 | Alytaus r. sav.,Punios sen.,Punia,Ymelsos g. 1 |
| 435 | 3350/0004:0452 | 4400-5164-0030 | Alytaus r. sav.,Punios sen.,Punia,Ymelsos g. 2 |
| 436 | 3350/0006:0447 | 4400-5535-0895 | Alytaus r. sav.,Punios sen.,Punia,Karvelninkų g. 1 |
| 437 | 3350/0004:0360 | 4400-2168-5665 | Alytaus r. sav.,Punios sen.,Punia,Margirio g. 1 |
| 438 | 3350/0004:0093 | 3350-0004-0093 | Alytaus r. sav.,Punios sen.,Punia,Margirio g. 12 |
| 439 | 3350/0004:0084 | 3350-0004-0084 | Alytaus r. sav.,Punios sen.,Punia,Margirio g. 14A |
| 440 | 3350/0004:0371 | 4400-2169-0720 | Alytaus r. sav.,Punios sen.,Punia,Margirio g. 3 |
| 441 | 3350/0004:0005 | 3350-0004-0005 | Alytaus r. sav.,Punios sen.,Punia,Margirio g. 5 |
| 442 | 3350/0006:0084 | 3350-0006-0084 | Alytaus r. sav.,Punios sen.,Punia,Paliepkelio g. 1 |
| 443 | 3350/0004:0413 | 4400-4338-6985 | Alytaus r. sav.,Punios sen.,Punia,Paliepkelio g. 10 |

Alytaus rajono savivaldybės teritorijoje esančių magistralinių dujotiekių ir susijusios infrastruktūros apsaugos zonų planas /Sklypų sąrašas prie prašymo organizuoti plano patvirtinimą

| Eil. Nr. | Žemės sklypo kadastrinis numeris | Žemės sklypo unikalus numeris | Žemės sklypo adresas |
|----------|----------------------------------|-------------------------------|--|
| 444 | 3350/0006:0043 | 3350-0006-0043 | Alytaus r. sav.,Punios sen.,Punia,Paliepkelio g. 15 |
| 445 | 3350/0006:0016 | 3350-0006-0016 | Alytaus r. sav.,Punios sen.,Punia,Paliepkelio g. 3 |
| 446 | 3350/0006:0038 | 3350-0006-0038 | Alytaus r. sav.,Punios sen.,Punia,Paliepkelio g. 5 |
| 447 | 3350/0005:0028 | 3350-0005-0028 | Alytaus r. sav.,Punios sen.,Punia,Vilniaus g. 10 |
| 448 | 3350/0006:0030 | 3350-0006-0030 | Alytaus r. sav.,Punios sen.,Punia,Žagarių g. 7 |
| 449 | 3350/0002:0354 | 4400-5740-8765 | Alytaus r. sav.,Punios sen.,Staniava |
| 450 | 3350/0002:0083 | 3350-0002-0083 | Alytaus r. sav.,Punios sen.,Staniava,Staniavos g. 2 |
| 451 | 3368/0005:0079 | 3368-0005-0079 | Alytaus r. sav.,Punios sen.,Strielčiai |
| 452 | 3368/0005:0215 | 4400-1608-6836 | Alytaus r. sav.,Punios sen.,Strielčiai |
| 453 | 3350/0001:0220 | 4400-0645-9860 | Alytaus r. sav.,Punios sen.,Strielčiai |
| 454 | 3350/0001:0035 | 3350-0001-0035 | Alytaus r. sav.,Punios sen.,Strielčiai |
| 455 | 3350/0001:0213 | 4400-4844-0220 | Alytaus r. sav.,Punios sen.,Strielčiai |
| 456 | 3350/0001:0263 | 4400-1986-7364 | Alytaus r. sav.,Punios sen.,Strielčiai |
| 457 | 3368/0005:0099 | 3368-0005-0099 | Alytaus r. sav.,Punios sen.,Strielčiai |
| 458 | 3350/0001:0222 | 4400-0650-4032 | Alytaus r. sav.,Punios sen.,Strielčiai |
| 459 | 3368/0005:0242 | 4400-1808-7777 | Alytaus r. sav.,Punios sen.,Strielčiai |
| 460 | 3368/0005:0062 | 3368-0005-0062 | Alytaus r. sav.,Punios sen.,Strielčiai |
| 461 | 3368/0005:0075 | 3368-0005-0075 | Alytaus r. sav.,Punios sen.,Strielčiai |
| 462 | 3368/0005:0214 | 4400-1608-6558 | Alytaus r. sav.,Punios sen.,Strielčiai |
| 463 | 3368/0005:0235 | 4400-1795-4140 | Alytaus r. sav.,Punios sen.,Strielčiai |
| 464 | 3350/0001:0238 | 4400-4843-9074 | Alytaus r. sav.,Punios sen.,Strielčiai |
| 465 | 3368/0005:0367 | 4400-4783-9194 | Alytaus r. sav.,Punios sen.,Strielčiai,Klonio g. 10B |
| 466 | 3350/0001:0028 | 4400-3015-1854 | Alytaus r. sav.,Punios sen.,Strielčiai,Klonio g. 25 |
| 467 | 3350/0001:0266 | 4400-2068-8384 | Alytaus r. sav.,Punios sen.,Strielčiai,Klonio g. 27 |
| 468 | 3368/0005:0088 | 3368-0005-0088 | Alytaus r. sav.,Punios sen.,Strielčiai,Klonio g. 2A |
| 469 | 3368/0005:0087 | 3368-0005-0087 | Alytaus r. sav.,Punios sen.,Strielčiai,Klonio g. 9A |
| 470 | 3350/0002:0282 | 4400-1955-0468 | Alytaus r. sav.,Punios sen.,Žagariai |
| 471 | 3350/0006:0081 | 3350-0006-0081 | Alytaus r. sav.,Punios sen.,Žagariai |
| 472 | 3350/0002:0078 | 3350-0002-0078 | Alytaus r. sav.,Punios sen.,Žagariai |
| 473 | 3350/0002:0222 | 4400-0777-2430 | Alytaus r. sav.,Punios sen.,Žagariai |
| 474 | 3350/0002:0058 | 3350-0002-0058 | Alytaus r. sav.,Punios sen.,Žagariai |
| 475 | 3350/0002:0357 | 4400-5452-0937 | Alytaus r. sav.,Punios sen.,Žagariai |
| 476 | 3350/0002:0221 | 4400-0773-1280 | Alytaus r. sav.,Punios sen.,Žagariai |
| 477 | 3350/0002:0347 | 4400-5625-6423 | Alytaus r. sav.,Punios sen.,Žagariai |
| 478 | 3350/0006:0266 | 4400-1003-7408 | Alytaus r. sav.,Punios sen.,Žagariai |
| 479 | 3350/0006:0077 | 3350-0006-0077 | Alytaus r. sav.,Punios sen.,Žagariai |
| 480 | 3350/0006:0385 | 4400-4584-8206 | Alytaus r. sav.,Punios sen.,Žagariai |
| 481 | 3350/0006:0388 | 4400-4592-4028 | Alytaus r. sav.,Punios sen.,Žagariai |
| 482 | 3350/0002:0103 | 3350-0001-0080 | Alytaus r. sav.,Punios sen.,Žagariai |
| 483 | 3350/0002:0213 | 4400-0653-7213 | Alytaus r. sav.,Punios sen.,Žagariai |
| 484 | 3350/0002:0280 | 4400-1953-1107 | Alytaus r. sav.,Punios sen.,Žagariai |
| 485 | 3350/0001:0260 | 4400-1955-0294 | Alytaus r. sav.,Punios sen.,Žagariai |
| 486 | 3350/0002:0348 | 4400-5625-6578 | Alytaus r. sav.,Punios sen.,Žagariai,Gojų g. 3 |
| 487 | 3350/0006:0017 | 3350-0006-0017 | Alytaus r. sav.,Punios sen.,Žagariai,Gojų g. 8 |
| 488 | 3350/0006:0022 | 3350-0006-0022 | Alytaus r. sav.,Punios sen.,Žagariai,Pušelių g. 5 |
| 489 | 3333/0002:0013 | 3333-0002-0013 | Alytaus r. sav.,Simno sen.,Angininkai |

Alytaus rajono savivaldybės teritorijoje esančių magistralinių dujotiekių ir susijusios infrastruktūros apsaugos zonų planas /Sklypų sąrašas prie prašymo organizuoti plano patvirtinimą

| Eil. Nr. | Žemės sklypo kadastrinis numeris | Žemės sklypo unikalus numeris | Žemės sklypo adresas |
|----------|----------------------------------|-------------------------------|---|
| 490 | 3378/0004:0054 | 3378-0004-0054 | Alytaus r. sav., Simno sen., Babininkai |
| 491 | 3378/0004:0463 | 4400-4963-2002 | Alytaus r. sav., Simno sen., Babininkai |
| 492 | 3378/0004:0462 | 4400-4884-1116 | Alytaus r. sav., Simno sen., Babininkai |
| 493 | 3378/0004:0043 | 3378-0004-0043 | Alytaus r. sav., Simno sen., Babininkai |
| 494 | 3378/0004:0160 | 3378-0004-0160 | Alytaus r. sav., Simno sen., Babininkai |
| 495 | 3378/0004:0174 | 3378-0005-0083 | Alytaus r. sav., Simno sen., Babininkai |
| 496 | 3378/0004:0252 | 4400-0002-7107 | Alytaus r. sav., Simno sen., Babininkai |
| 497 | 3378/0004:0251 | 4400-0002-6986 | Alytaus r. sav., Simno sen., Babininkai |
| 498 | 3378/0004:0067 | 3378-0004-0067 | Alytaus r. sav., Simno sen., Babininkai |
| 499 | 3378/0004:0464 | 4400-4963-1881 | Alytaus r. sav., Simno sen., Babininkai |
| 500 | 3378/0004:0125 | 3378-0004-0125 | Alytaus r. sav., Simno sen., Babininkai |
| 501 | 3320/0002:0088 | 3320-0002-0088 | Alytaus r. sav., Simno sen., Gilučiai |
| 502 | 3333/0002:0097 | 3333-0002-0097 | Alytaus r. sav., Simno sen., Gluosninkai |
| 503 | 3333/0002:0078 | 3333-0002-0078 | Alytaus r. sav., Simno sen., Gluosninkai |
| 504 | 3333/0002:0273 | 4400-0579-5470 | Alytaus r. sav., Simno sen., Gluosninkai |
| 505 | 3375/0004:0195 | 4400-0462-9650 | Alytaus r. sav., Simno sen., Gluosninkai |
| 506 | 3333/0002:0351 | 4400-0770-3812 | Alytaus r. sav., Simno sen., Gluosninkai |
| 507 | 3333/0002:0349 | 4400-0770-3708 | Alytaus r. sav., Simno sen., Gluosninkai |
| 508 | 3333/0002:0023 | 3333-0002-0023 | Alytaus r. sav., Simno sen., Gluosninkai |
| 509 | 3375/0003:0027 | 3375-0003-0027 | Alytaus r. sav., Simno sen., Gluosninkai, Gluosninkų g. 7 |
| 510 | 3375/0003:0090 | 3375-0003-0090 | Alytaus r. sav., Simno sen., Navininkai |
| 511 | 3375/0003:0070 | 3375-0003-0070 | Alytaus r. sav., Simno sen., Navininkai |
| 512 | 3375/0003:0008 | 3375-0003-0008 | Alytaus r. sav., Simno sen., Navininkai |
| 513 | 3375/0003:0297 | 4400-5217-9178 | Alytaus r. sav., Simno sen., Navininkai |
| 514 | 3375/0003:0063 | 3375-0003-0063 | Alytaus r. sav., Simno sen., Navininkai |
| 515 | 3375/0003:0237 | 4400-1040-8663 | Alytaus r. sav., Simno sen., Navininkai |
| 516 | 3375/0003:0108 | 3375-0003-0108 | Alytaus r. sav., Simno sen., Navininkai |
| 517 | 3375/0003:0051 | 3375-0003-0051 | Alytaus r. sav., Simno sen., Navininkai |
| 518 | 3375/0003:0085 | 3375-0003-0085 | Alytaus r. sav., Simno sen., Navininkai |
| 519 | 3375/0004:0246 | 4400-1174-4284 | Alytaus r. sav., Simno sen., Ostampas |
| 520 | 3375/0004:0023 | 3375-0004-0023 | Alytaus r. sav., Simno sen., Ostampas |
| 521 | 3375/0004:0199 | 4400-0469-0739 | Alytaus r. sav., Simno sen., Ostampas |
| 522 | 3375/0004:0309 | 4400-4058-1251 | Alytaus r. sav., Simno sen., Ostampas |
| 523 | 3375/0004:0004 | 3375-0004-0004 | Alytaus r. sav., Simno sen., Ostampas |
| 524 | 3375/0004:0056 | 3375-0004-0056 | Alytaus r. sav., Simno sen., Ostampas |
| 525 | 3375/0004:0048 | 3375-0004-0048 | Alytaus r. sav., Simno sen., Ostampas |
| 526 | 3375/0004:0014 | 3375-0004-0014 | Alytaus r. sav., Simno sen., Ostampas, Ostampo g. 19 |
| 527 | 3378/0005:0057 | 3378-0005-0057 | Alytaus r. sav., Simno sen., Pasimniai |
| 528 | 3378/0005:0036 | 3378-0005-0036 | Alytaus r. sav., Simno sen., Pasimniai |
| 529 | 3378/0005:0014 | 3378-0005-0014 | Alytaus r. sav., Simno sen., Pasimniai |
| 530 | 3378/0005:0294 | 4400-0376-5578 | Alytaus r. sav., Simno sen., Pasimniai |
| 531 | 3378/0005:0018 | 3378-0005-0018 | Alytaus r. sav., Simno sen., Pasimniai |
| 532 | 3378/0005:0297 | 4400-0379-3100 | Alytaus r. sav., Simno sen., Pasimniai |
| 533 | 3375/0004:0131 | 4400-0017-7182 | Alytaus r. sav., Simno sen., Saulėnai |
| 534 | 3375/0004:0293 | 4400-2311-6378 | Alytaus r. sav., Simno sen., Saulėnai |
| 535 | 3375/0004:0032 | 3375-0004-0032 | Alytaus r. sav., Simno sen., Saulėnai |
| 536 | 3375/0004:0266 | 4400-2039-4794 | Alytaus r. sav., Simno sen., Saulėnai |
| 537 | 3375/0004:0282 | 4400-2193-4418 | Alytaus r. sav., Simno sen., Saulėnai |
| 538 | 3375/0004:0220 | 4400-0725-3447 | Alytaus r. sav., Simno sen., Saulėnai |
| 539 | 3375/0004:0013 | 3375-0004-0013 | Alytaus r. sav., Simno sen., Saulėnai |
| 540 | 3375/0004:0267 | 4400-2039-5326 | Alytaus r. sav., Simno sen., Saulėnai |

| Eil. Nr. | Žemės sklypo kadastrinis numeris | Žemės sklypo unikalus numeris | Žemės sklypo adresas |
|----------|----------------------------------|-------------------------------|--|
| 541 | 3375/0004:0171 | 4400-0341-6800 | Alytaus r. sav., Simno sen., Saulėnai |
| 542 | 3378/0005:0307 | 4400-0472-8870 | Alytaus r. sav., Simno sen., Skituriai |
| 543 | 3378/0005:0047 | 3378-0005-0047 | Alytaus r. sav., Simno sen., Skituriai |
| 544 | 3378/0005:0267 | 4400-0210-8483 | Alytaus r. sav., Simno sen., Skituriai |
| 545 | 3378/0005:0141 | 3378-0005-0141 | Alytaus r. sav., Simno sen., Skituriai |
| 546 | 3378/0005:0159 | 3378-0005-0159 | Alytaus r. sav., Simno sen., Skituriai |
| 547 | 3378/0005:0092 | 3378-0005-0092 | Alytaus r. sav., Simno sen., Skituriai |
| 548 | 3378/0005:0113 | 3378-0005-0113 | Alytaus r. sav., Simno sen., Skituriai |
| 549 | 3378/0005:0361 | 4400-2022-1301 | Alytaus r. sav., Simno sen., Skituriai |
| 550 | 3378/0005:0191 | 3378-0005-0191 | Alytaus r. sav., Simno sen., Skituriai |
| 551 | 3378/0005:0324 | 4400-0626-5487 | Alytaus r. sav., Simno sen., Skituriai |
| 552 | 3378/0005:0291 | 4400-0272-5424 | Alytaus r. sav., Simno sen., Skituriai |
| 553 | 3378/0005:0156 | 3378-0005-0156 | Alytaus r. sav., Simno sen., Skituriai |
| 554 | 3378/0005:0253 | 4400-0165-3040 | Alytaus r. sav., Simno sen., Skituriai |
| 555 | 3378/0005:0102 | 3378-0005-0102 | Alytaus r. sav., Simno sen., Skituriai |
| 556 | 3378/0005:0037 | 3378-0005-0037 | Alytaus r. sav., Simno sen., Skituriai |
| 557 | 3378/0005:0203 | 3378-0005-0203 | Alytaus r. sav., Simno sen., Skituriai |
| 558 | 3378/0005:0094 | 3378-0005-0094 | Alytaus r. sav., Simno sen., Skituriai, Skiturių g. 16 |
| 559 | 3378/0005:0163 | 3378-0005-0163 | Alytaus r. sav., Simno sen., Zailiai |

2 lentelė. Laisvos valstybinės žemės teritorijos, kuriose nustatomos MD, elektroninių ryšių tinklų elektroninių ryšių infrastruktūros ir elektros tinklų apsaugos zonos

| Nesuformuoto žemės sklypo Eil. Nr. | Kadastro vietovė | Nesuformuoto žemės sklypo centro koordinatė | |
|------------------------------------|------------------|---|-------------|
| | | X | Y |
| 1VŽ | Butrimonys | 6041195,86 | 515615,61 |
| 2VŽ | Butrimonys | 6041186,89 | 515531,02 |
| 3VŽ | Butrimonys | 6041168,02 | 515437,50 |
| 4VŽ | Butrimonys | 6041169,52 | 515390,81 |
| 5VŽ | Butrimonys | 6041149,21 | 515039,61 |
| 6VŽ | Butrimonys | 6041092,95 | 514479,63 |
| 7VŽ | Butrimonys | 6041276,17 | 513932,90 |
| 8VŽ | Butrimonys | 6041368,94 | 513594,02 |
| 9VŽ | Butrimonys | 6041569,33 | 513111,91 |
| 10VŽ | Punia | 6041612,52 | 510499,58 |
| 11VŽ | Punia | 6041575,62 | 510350,61 |
| 12VŽ | Punia | 6041426,72 | 509824,47 |
| 13VŽ | Punia | 6041389,29 | 509555,46 |
| 14VŽ | Punia | 6041346,99 | 509361,28 |
| 15VŽ | Butrimonys | 6044423,25 | 511609,51 |
| 16VŽ | Punia | 6043438,25 | 511176,04 |
| 17VŽ | Punia | 6042951,80 | 509550,32 |
| 18VŽ | Punia | 6042334,11 | 509263,87 |
| 19VŽ | Punia | 6044470,55 | 508409,02 |
| 20VŽ | Punia | 6044061,64 | 508423,93 |
| 21VŽ | Punia | 6043981,36 | 508454,66 |
| 22VŽ | Punia | 6043647,20 | 508430,13 |
| 23VŽ | Punia | 6043202,31 | 508157,57 |
| 24VŽ | Punia | 6042943,28 | 508224,11 |
| 25VŽ | Punia | 6042842,742 | 508440,7338 |

| Nesuformuoto žemės sklypo Eil. Nr. | Kadastro vietovė | Nesuformuoto žemės sklypo centro koordinatė | |
|------------------------------------|------------------|---|-------------|
| | | X | Y |
| 26VŽ | Punia | 6042901,922 | 508643,5123 |
| 27VŽ | Punia | 6042624,25 | 508303,51 |
| 28VŽ | Punia | 6042016,14 | 508383,30 |
| 29VŽ | Punia | 6041733,91 | 508082,30 |
| 30VŽ | Punia | 6041631,09 | 508033,58 |
| 31VŽ | Punia | 6041579,16 | 508093,40 |
| 32VŽ | Punia | 6041546,83 | 508234,06 |
| 33VŽ | Punia | 6041286,65 | 508452,68 |
| 34VŽ | Punia | 6041253,59 | 507791,98 |
| 35VŽ | Punia | 6040893,54 | 508367,56 |
| 36VŽ | Punia | 6040977,16 | 507652,98 |
| 37VŽ | Punia | 6040666,48 | 508147,39 |
| 38VŽ | Punia | 6040626,37 | 508137,67 |
| 39VŽ | Punia | 6040906,84 | 507603,64 |
| 40VŽ | Punia | 6040801,79 | 507394,30 |
| 41VŽ | Punia | 6040264,26 | 507887,62 |
| 42VŽ | Punia | 6040714,87 | 507285,76 |
| 43VŽ | Punia | 6040661,25 | 507276,78 |
| 44VŽ | Punia | 6040613,01 | 507265,78 |
| 45VŽ | Punia | 6040008,27 | 507609,57 |
| 46VŽ | Punia | 6040325,84 | 507095,92 |
| 47VŽ | Punia | 6039901,40 | 507551,19 |
| 48VŽ | Punia | 6040090,03 | 506812,35 |
| 49VŽ | Punia | 6039703,20 | 506361,65 |
| 50VŽ | Punia | 6038944,21 | 506445,80 |
| 51VŽ | Punia | 6039278,97 | 505970,64 |
| 52VŽ | Punia | 6039067,56 | 505850,10 |
| 53VŽ | Punia | 6038819,15 | 506350,21 |
| 54VŽ | Punia | 6038851,50 | 505580,75 |
| 55VŽ | Punia | 6038255,71 | 505920,33 |
| 56VŽ | Punia | 6038026,84 | 505276,19 |
| 57VŽ | Punia | 6037998,388 | 505349,868 |
| 58VŽ | Punia | 6037756,60 | 505263,24 |
| 59VŽ | Punia | 6036862,40 | 505242,74 |
| 60VŽ | Punia | 6036314,98 | 505216,92 |
| 61VŽ | Punia | 6036126,13 | 505189,79 |
| 62VŽ | Vaisodžiai | 6035280,53 | 504763,39 |
| 63VŽ | Vaisodžiai | 6034708,36 | 504226,25 |
| 64VŽ | Vaisodžiai | 6034747,19 | 504189,25 |
| 65VŽ | Praniūnai | 6034592,56 | 504002,41 |
| 65VŽ | Praniūnai | 6034311,38 | 503689,67 |
| 67VŽ | Praniūnai | 6034290,00 | 503669,78 |
| 68VŽ | Praniūnai | 6034180,26 | 503374,81 |
| 69VŽ | Punia | 6038044,02 | 505214,00 |
| 70VŽ | Punia | 6038003,10 | 504846,53 |
| 71VŽ | Punia | 6037988,23 | 504736,61 |
| 72VŽ | Punia | 6037986,82 | 504657,11 |
| 73VŽ | Punia | 6037850,64 | 504270,44 |
| 74VŽ | Punia | 6037853,85 | 504091,40 |
| 75VŽ | Punia | 6037808,62 | 504039,93 |
| 76VŽ | Punia | 6037879,83 | 503635,71 |
| 77VŽ | Praniūnai | 6037977,58 | 502925,93 |
| 78VŽ | Praniūnai | 6037468,03 | 501300,46 |
| 79VŽ | Praniūnai | 6037101,84 | 500780,27 |
| 80VŽ | Praniūnai | 6036724,66 | 500231,86 |
| 81VŽ | Praniūnai | 6036557,44 | 500004,47 |
| 82VŽ | Praniūnai | 6036563,63 | 499963,95 |
| 83VŽ | Geniai | 6036300,53 | 499236,44 |

| Nesuformuoto žemės sklypo Eil. Nr. | Kadastro vietovė | Nesuformuoto žemės sklypo centro koordinatė | |
|------------------------------------|------------------|---|-----------|
| | | X | Y |
| 84VŽ | Geniai | 6036228,31 | 498628,49 |
| 85VŽ | Geniai | 6035934,19 | 497629,97 |
| 86VŽ | Geniai | 6035509,05 | 496450,44 |
| 87VŽ | Ūdrija | 6034812,79 | 494888,72 |
| 88VŽ | Ūdrija | 6034859,53 | 494682,41 |
| 89VŽ | Ūdrija | 6034887,01 | 494134,26 |
| 90VŽ | Ūdrija | 6034903,47 | 493570,55 |
| 91VŽ | Ūdrija | 6034925,64 | 492894,89 |
| 92VŽ | Ūdrija | 6034843,90 | 492382,81 |
| 93VŽ | Ūdrija | 6034654,78 | 491613,43 |
| 94VŽ | Ūdrija | 6034611,53 | 491370,09 |
| 95VŽ | Ūdrija | 6034558,92 | 491218,77 |
| 96VŽ | Ūdrija | 6034518,12 | 491055,76 |
| 97VŽ | Ūdrija | 6034544,29 | 490595,04 |
| 98VŽ | Ūdrija | 6034513,72 | 490102,76 |
| 99VŽ | Ūdrija | 6034028,36 | 489395,41 |
| 100VŽ | Ūdrija | 6033881,76 | 488999,46 |
| 101VŽ | Ūdrija | 6033757,21 | 488705,73 |
| 102VŽ | Ūdrija | 6033586,52 | 487700,28 |
| 103VŽ | Krokialaukis | 6033365,76 | 486548,17 |
| 104VŽ | Krokialaukis | 6033268,91 | 486299,53 |
| 105VŽ | Krokialaukis | 6033045,17 | 486047,89 |
| 106VŽ | Krokialaukis | 6032965,76 | 485959,53 |
| 107VŽ | Krokialaukis | 6032909,53 | 485865,38 |
| 108VŽ | Krokialaukis | 6032868,90 | 485766,21 |
| 109VŽ | Krokialaukis | 6032776,27 | 485572,10 |
| 110VŽ | Krokialaukis | 6032702,54 | 485378,71 |
| 111VŽ | Krokialaukis | 6032623,73 | 485189,67 |
| 112VŽ | Krokialaukis | 6032545,11 | 484998,46 |
| 113VŽ | Krokialaukis | 6032499,02 | 484631,32 |
| 114VŽ | Krokialaukis | 6032499,71 | 484502,12 |
| 115VŽ | Krokialaukis | 6032497,81 | 484433,81 |
| 116VŽ | Krokialaukis | 6032501,62 | 484080,41 |
| 117VŽ | Krokialaukis | 6032484,73 | 483925,59 |
| 118VŽ | Krokialaukis | 6032503,13 | 483785,36 |
| 119VŽ | Krokialaukis | 6032477,38 | 483634,97 |
| 120VŽ | Krokialaukis | 6032541,59 | 483410,86 |
| 121VŽ | Krokialaukis | 6032610,64 | 483252,09 |
| 122VŽ | Krokialaukis | 6032636,55 | 483120,93 |
| 123VŽ | Krokialaukis | 6032583,51 | 482922,36 |
| 124VŽ | Verebiejai | 6032427,60 | 482513,70 |
| 125VŽ | Verebiejai | 6032374,10 | 482372,29 |
| 126VŽ | Mergalaukis | 6031887,51 | 481092,63 |
| 127VŽ | Mergalaukis | 6031747,64 | 480724,74 |
| 128VŽ | Mergalaukis | 6031730,56 | 480677,98 |
| 129VŽ | Verebiejai | 6031676,76 | 480069,90 |
| 130VŽ | Verebiejai | 6031599,62 | 478685,14 |
| 131VŽ | Verebiejai | 6031578,39 | 478147,01 |
| 132VŽ | Verebiejai | 6031574,37 | 477920,43 |
| 133VŽ | Verebiejai | 6031562,81 | 477860,79 |
| 134VŽ | Verebiejai | 6031554,52 | 477686,78 |
| 135VŽ | Verebiejai | 6031553,91 | 476864,67 |
| 136VŽ | Žuvintai | 6031556,36 | 476354,32 |
| 137VŽ | Žuvintai | 6031567,42 | 475890,79 |
| 138VŽ | Žuvintai | 6031580,90 | 475543,34 |
| 139VŽ | Žuvintai | 6031736,30 | 474600,38 |
| 140VŽ | Žuvintai | 6031623,71 | 474424,98 |
| 141VŽ | Žuvintai | 6031200,93 | 474339,17 |

| Nesuformuoto žemės sklypo Eil. Nr. | Kadastro vietovė | Nesuformuoto žemės sklypo centro koordinatė | |
|------------------------------------|------------------|---|-----------|
| | | X | Y |
| 142VŽ | Žuvintai | 6030044,52 | 474324,24 |
| 143VŽ | Žuvintai | 6029068,74 | 473894,84 |
| 144VŽ | Kavalčiukai | 6028578,00 | 472873,09 |

| DETALŪS METADUOMENYS | |
|---|--|
| Dokumento sudarytojas (-ai) | Lietuvos Respublikos energetikos ministerija, Gedimino pr. 38, LT-01104, Vilnius, LT-01104 Vilnius, Lietuva (2022-10-18 16:28:58) |
| Dokumento pavadinimas (antraštė) | DĖL ALYTAUS RAJONO SAVIVALDYBĖS TERITORIJOJE ESANČIŲ MAGISTRALINIŲ DUJOTIEKIŲ IR SUSIJUSIOS INFRASTRUKTŪROS APSAUGOS ZONŲ PLANO PATVIRTINIMO |
| Dokumento registracijos data ir numeris | 2022-10-18 Nr. 1-303 |
| Dokumento gavimo data ir dokumento gavimo registracijos numeris | - |
| Dokumento specifikacijos identifikavimo žymuo | ADOC-V1.0 |
| Parašo paskirtis | Vizavimas |
| Parašą sukūrusio asmens vardas, pavardė ir pareigos | Giedrė Šeškevičienė, Vyriausioji specialistė |
| Parašo sukūrimo data ir laikas | 2022-10-17 17:26:07 (GMT+03:00) |
| Parašo formatas | XAdES-C |
| Laiko žymoje nurodytas laikas | 2022-10-17 17:26:11 (GMT+03:00) |
| Informacija apie sertifikavimo paslaugos teikėją | ADIC CA-B,Asmens dokumentu israsymo centras prie LR VRM,2.5.4.97=#1609313838373738333135,LT |
| Sertifikato galiojimo laikas | 2021-11-30 10:54:13–2024-11-29 10:54:13 |
| Parašo paskirtis | Vizavimas |
| Parašą sukūrusio asmens vardas, pavardė ir pareigos | Inga Žilienė, Viceministrė |
| Parašo sukūrimo data ir laikas | 2022-10-17 17:50:35 (GMT+03:00) |
| Parašo formatas | XAdES-C |
| Laiko žymoje nurodytas laikas | 2022-10-17 17:50:40 (GMT+03:00) |
| Informacija apie sertifikavimo paslaugos teikėją | ADIC CA-A,Asmens dokumentu israsymo centras prie LR VRM,2.5.4.97=#1609313838373738333135,LT |
| Sertifikato galiojimo laikas | 2021-01-26 11:05:59–2024-01-26 11:05:59 |
| Parašo paskirtis | Vizavimas |
| Parašą sukūrusio asmens vardas, pavardė ir pareigos | Vaida Dumčiūtė, Teisės ir personalo grupės patarėja |
| Parašo sukūrimo data ir laikas | 2022-10-17 17:57:44 (GMT+03:00) |
| Parašo formatas | XAdES-C |
| Laiko žymoje nurodytas laikas | 2022-10-17 17:57:49 (GMT+03:00) |
| Informacija apie sertifikavimo paslaugos teikėją | ADIC CA-A,Asmens dokumentu israsymo centras prie LR VRM,2.5.4.97=#1609313838373738333135,LT |
| Sertifikato galiojimo laikas | 2022-08-04 09:33:05–2025-08-03 09:33:05 |
| Parašo paskirtis | Vizavimas |
| Parašą sukūrusio asmens vardas, pavardė ir pareigos | Dainius Bražiūnas, Energetinio saugumo grupės vadovas |
| Parašo sukūrimo data ir laikas | 2022-10-18 13:14:52 (GMT+03:00) |
| Parašo formatas | XAdES-C |
| Laiko žymoje nurodytas laikas | 2022-10-18 13:14:56 (GMT+03:00) |
| Informacija apie sertifikavimo paslaugos teikėją | ADIC CA-A,Asmens dokumentu israsymo centras prie LR VRM,2.5.4.97=#1609313838373738333135,LT |
| Sertifikato galiojimo laikas | 2022-05-30 08:36:39–2025-05-29 08:36:39 |

| | |
|--|---|
| Parašo paskirtis | Pasirašymas |
| Parašą sukūrusio asmens vardas, pavardė ir pareigos | Dainius Kreivys, Energetikos ministras |
| Parašo sukūrimo data ir laikas | 2022-10-18 15:43:07 (GMT+03:00) |
| Parašo formatas | XAdES-T |
| Laiko žymoje nurodytas laikas | 2022-10-18 15:43:11 (GMT+03:00) |
| Informacija apie sertifikavimo paslaugos teikėją | ADIC CA-B,Asmens dokumentu israsymo centras prie LR VRM,2.5.4.97=#1609313838373738333135,LT |
| Sertifikato galiojimo laikas | 2020-12-11 09:21:20–2023-12-11 09:21:20 |
| Parašo paskirtis | Registravimas |
| Parašą sukūrusio asmens vardas, pavardė ir pareigos | Sisteminis vartotojas, Specialistas |
| Parašo sukūrimo data ir laikas | 2022-10-18 16:03:42 (GMT+03:00) |
| Parašo formatas | XAdES-EPES |
| Laiko žymoje nurodytas laikas | - |
| Informacija apie sertifikavimo paslaugos teikėją | RCSC IssuingCA,VI Registru centras - i.k. 124110246,RCSC,LT |
| Sertifikato galiojimo laikas | 2022-02-23 11:23:13–2025-02-22 11:23:13 |
| Informacija apie būdus, naudotus metaduomenų vientisumui užtikrinti | "Dokumento registravimas" paskirties metaduomenų vientisumas užtikrintas naudojant CN=Lietuvos Respublikos energetikos ministerija, O="Lietuvos Respublikos energetikos ministerija, į.k.302308327", L=Vilnius, S=Lietuva, C=LT sertifikatą, sertifikatas galioja 2022-02-23 11:23:13–2025-02-22 11:23:13 |
| Pagrindinio dokumento priedų skaičius | 3 |
| Pagrindinio dokumento pridedamų dokumentų skaičius | - |
| Programinės įrangos, kuria naudojantis sudarytas elektroninis dokumentas, pavadinimas | DocLogix v12.8.7.0 |
| Informacija apie elektroninio dokumento ir elektroninio (-ių) parašo (-ų) tikrinimą (tikrinimo data) | Tikrinant dokumentą nenustatyta jokių klaidų (2022-10-18 16:28:58) |
| Elektroninio dokumento nuorašo atspausdinimo data ir ją atspausdinęs darbuotojas | 2022-10-18 16:28:58 atspausdino Giedrė Šeškevičienė |
| Paieškos nuoroda | - |
| Papildomi metaduomenys | - |