



**LIETUVOS RESPUBLIKOS ENERGETIKOS MINISTRAS**

**ĮSAKYMAS  
DĖL BIRŠTONO RAJONO SAVIVALDYBĖS TERITORIJOJE ESANČIŲ  
MAGISTRALINIŲ DUJOTIEKIŲ IR SUSIJUSIOS INFRASTRUKTŪROS APSAUGOS  
ZONŲ PLANO PATVIRTINIMO**

2022 m.

d. Nr.

Vilnius

Vadovaudamasis Lietuvos Respublikos specialiųjų žemės naudojimo sąlygų įstatymo 6 straipsnio 1 dalies 6 punktu, 8 straipsnio 2 dalimi, 141 straipsnio 3 dalimi, Lietuvos Respublikos Vyriausybės 2019 m. gruodžio 11 d. nutarimo Nr. 1248 „Dėl Lietuvos Respublikos specialiųjų žemės naudojimo sąlygų įstatymo įgyvendinimo“ 2.3 papunkčiu, Elektros tinklų, magistralinių dujotiekių ir naftotiekių (produktotiekių), skirstomųjų dujotiekių, šilumos perdavimo tinklų apsaugos zonų, magistralinių dujotiekių vietovės klasių teritorijų planų rengimo (nerengiant teritorijų planavimo dokumento ar žemės valdos projekto) ir tvirtinimo tvarkos aprašo, patvirtinto Lietuvos Respublikos energetikos ministro 2020 m. spalio 13 d. įsakymu Nr. 1-339 „Dėl Elektros tinklų, magistralinių dujotiekių ir naftotiekių (produktotiekių), skirstomųjų dujotiekių, šilumos perdavimo tinklų apsaugos zonų, magistralinių dujotiekių vietovės klasių teritorijų planų rengimo (nerengiant teritorijų planavimo dokumento ar žemės valdos projekto) ir tvirtinimo tvarkos aprašo patvirtinimo“, 18 punktu ir atsižvelgdamas į UAB „Atamis“, atstovaujančios AB „Amber Grid“ pagal 2022 m. vasario 21 d. įgaliojimą Nr. 9-22, 2022 m. rugsėjo 2 d. prašymą Nr. S-22/684 „Prašymas organizuoti plano patvirtinimą“:

1. T v i r t i n u Birštono rajono savivaldybės teritorijoje esančių magistralinių dujotiekių ir susijusios infrastruktūros apsaugos zonų planą (pridedama).

2. N u s t a t a u, kad šis įsakymas ir Birštono rajono savivaldybės teritorijoje esančių magistralinių dujotiekių ir susijusios infrastruktūros apsaugos zonų planas skelbiami AB „Amber Grid“ interneto svetainėje [www.ambergrid.lt](http://www.ambergrid.lt).

Energetikos ministras

Dainius Kreivys

**BIRŠTONO SAVIVALDYBĖS TERITORIJOJE ESANČIŲ  
MAGISTRALINIŲ DUJOTIEKIŲ IR SUSIJUSIOS  
INFRASTRUKTŪROS APSAUGOS ZONŲ PLANAS**

2022

## ĮVADAS

**Plano pavadinimas** – Birštono savivaldybės teritorijoje esančių magistralinių dujotiekių ir susijusios infrastruktūros apsaugos zonų planas (toliau – **Planas**).

### **Plano objektas:**

1. magistralinio dujotiekio vamzdynas (atšaka į Birštono DSS), kurio unikalus Nr. 4400-0766-3090 (statybos pabaigos metai 1979; rekonstravimo pabaigos metai 2018);
2. magistralinio dujotiekio vamzdynas (atšaka į Alytaus DSS), kurio unikalūs Nr. 4400-3109-4709 (statybos pabaigos metai 1972);
3. magistralinio dujotiekio vamzdynas (atšaka į Alytaus DSS), kurio unikalus Nr. 4400-3111-4277 (statybos pabaigos metai 1972; rekonstravimo pabaigos metai 2014);
4. magistralinio dujotiekio vamzdynas (atšaka į Girininkų DSS), kurio unikalus Nr. 4400-4392-0396 (statybos pabaigos metai 1990; kapitalinio remonto pabaigos metai 2018);
5. magistralinio dujotiekio vamzdynas, kurio unikalus Nr. 4400-5624-8810 (statybos pabaigos metai 2021);
6. dujų skirstymo stotis, kurios unikalus Nr. 1200-2001-1019 (statybos pabaigos metai 2002);
7. naujai įrengiamos (projektinės) 6 kontrolės matavimų kolonėlės (Magistralinių dujotiekių elektrocheminės apsaugos nuo korozijos sistemos rekonstravimo projektas (projekto Nr. 2011-47) 2013 metai. Ruožas Nr.3. Magistralinio dujotiekio atšaka į Alytų;
8. parengtas magistralinio dujotiekio uždarymo įtaisų demontavimas, pakeitimas ir prijungimas prie nuotolinio valdymo sistemos SCADA. 2021 m. birželio 9 d. Nr. LRS-22-210609-00002.;
9. kita susijusi infrastruktūra (elektros tinklai (įskaitant katodinės apsaugos), ryšių kabeliai) (toliau – **susijusi infrastruktūra**).

**Plano teritorija** – Planas rengiamas magistralinio dujotiekio (toliau – **MD**) ir susijusios infrastruktūros objektams, esantiems Birštonos savivaldybės Birštono seniūnijos teritorijoje.

**Plano iniciatorius** – AB „Amber Grid“, Laisvės pr. 10, Vilnius LT-04215, tel. +370 5 236 0855, el. paštas [info@ambergrid.lt](mailto:info@ambergrid.lt), interneto svetainė <https://www.ambergrid.lt/>). Už šio plano sprendinių rengimo vykdymą atsakingas asmuo – vyresnioji inžinierė Rūta Bastikaitienė, tel. +370 640 42 750, el. paštas [r.bastikaitiene@ambergrid.lt](mailto:r.bastikaitiene@ambergrid.lt).

**Plano rengėjas** – UAB „Atamis“, juridinio asmens kodas 300564438, Žirmūnų g. 139 A, LT-09120 Vilnius, interneto svetainės adresas [www.atamis.lt](http://www.atamis.lt), atsakingas asmuo – Projekto vadovė Asta Anikėnienė (kvalifikacijos pažymėjimas Nr. 2M-M-2020, išduotas Nacionalinės žemės tarnybos prie Žemės ūkio ministerijos direktoriaus 2014 m. balandžio 17 d. įsakymu Nr. 1P-(1.3.)-151), tel. +370 614 32520, el. paštas [a.anikeniene@atamis.lt](mailto:a.anikeniene@atamis.lt).

**Plano rengimo pagrindas** – AB „Amber Grid“ ir UAB „Atamis“ 2022 m. sausio 3 d. paslaugų pirkimo – pardavimo sutartis Nr. 553093(7)/AT-22T-1874.

**Plano tikslas** – parengti Birštono savivaldybės teritorijoje esančių MD ir susijusios infrastruktūros apsaugos zonų planą (nerengiant teritorijų planavimo dokumento ar žemės valdos projekto).

Plano rengėjas yra atsakingas už tinkamą apsaugos zonų nurodymą ir šių apsaugos zonų pažymėjimą plane.

**Teisinis pagrindas.** Planas rengiamas vadovaujantis:

1. Lietuvos Respublikos (toliau – **LR**) specialiųjų žemės naudojimo sąlygų įstatymu (toliau – **SŽNS įstatymas**);
2. LR žemės įstatymu;
3. LR miškų įstatymu;
4. LR nekilnojamojo turto kadastro įstatymu;
5. LR nekilnojamojo turto kadastro nuostatais (toliau – **Nekilnojamojo turto kadastro nuostatai**);
6. LR nekilnojamojo turto registro įstatymu;
7. LR nekilnojamojo turto registro nuostatais;
8. LR energetikos ministro 2020 m. spalio 13 d. įsakymu Nr. 1-339 patvirtintu Elektros tinklų, magistralinių dujotiekių ir naftotiekių (produktotiekių), skirstomųjų dujotiekių, šilumos perdavimo tinklų apsaugos zonų, magistralinių dujotiekių vietovės klasių teritorijų planų rengimo (nerengiant teritorijų planavimo dokumento ar žemės valdos projekto) ir tvirtinimo tvarkos aprašu (toliau – **Tvarkos aprašas**);
9. LR Vyriausybės 2020 m. balandžio 1 d. nutarimu Nr. 339 patvirtinta Kompensacijos dėl specialiųjų žemės naudojimo sąlygų taikymo LR specialiųjų žemės naudojimo sąlygų įstatyme nurodytose teritorijose, nustatytose tenkinant viešąjį interesą, apskaičiavimo ir išmokėjimo metodika (toliau – **Metodika**);
10. LR žemės ūkio ministro 2019 m. gruodžio 16 d. įsakymu Nr. 3D-700 „Dėl Teritorijų, kuriose taikomos specialiosios žemės naudojimo sąlygos, erdvinių duomenų rinkinio



specifikacijos patvirtinimo“ (toliau – **Specifikacija**);

11. kitais teisės aktų reikalavimais.

## 1. PLANO RENGIMAS

Remiantis Tvarkos aprašo 2 punkto nuostatomis, Planas rengiamas ir objektų apsaugos zonos jame nustatomos nerengiant teritorijų planavimo dokumento ar žemės valdos projekto tenkinant viešąjį interesą pagal SŽNS įstatymo 7 straipsnio 3 dalį, kai žemės savininkų ir/ar valstybinės bei savivaldybių žemės patikėtinių sutikimai neprivalomai ir objektų apsaugos zonos nustatomos MD bei susijusiai infrastruktūrai. Vadovaujantis Tvarkos aprašo 4 punkto nuostatomis, rengiamas vienas Planas tarpusavyje susijusiems skirtingų rūšių objektams, kadangi plano iniciatorius yra tas pats asmuo.

Šiuo planu MD vietovės klasių teritorijos nėra nustatomos. Šių teritorijų nustatymui bus rengiamas atskiras planas.

Plano iniciatorius – Lietuvos gamtinių dujų perdavimo sistemos operatorius, atsakingas už gamtinių dujų perdavimą (transportavimą aukšto slėgio vamzdynais) sistemos naudotojams, gamtinių dujų infrastruktūros eksploatavimą, priežiūrą ir plėtojimą, veikiantis pagal Valstybinės energetikos reguliavimo tarybos 2015-04-10 išduotą gamtinių dujų perdavimo veiklos licenciją Nr. L2-3 (GDP). Vadovaujantis SŽNS įstatymo nuostatomis, turi pareigą atlikti žymas, registruoti MD ir susijusios infrastruktūros objektų, įrengtų iki SŽNS įstatymo įsigaliojimo dienos, apsaugos zonas Nekilnojamojo turto registre (toliau – **NTR**) ir Nekilnojamojo turto kadastre (toliau – **NTK**). Planas rengiamas Plano iniciatoriaus sprendimu.

Į Plano sprendinius neįtraukiami kitų MD įrenginių ir statinių (stočių, uždarymo įtaisų, valymo ir diagnostavimo įtaisų paleidimo ir priėmimo kamerų, išskyrus katodinius apsaugos įrenginius) aptvertose vidinėse teritorijose esantys Plano iniciatoriui priklausantys objektai, kai visas šių teritorijų užimamas plotas yra Plano iniciatoriui priklausančiuose ar naudojamuose žemės sklypuose. Atitinkamai Plano sprendiniais netikslinamos šiai su MD susijusiai infrastruktūrai (elektros įžeminimo linijoms, apšvietimo tinklams ir kt.) nustatytos teritorijos, kuriose taikomos specialiosios žemės naudojimo sąlygos.

Vadovaujantis Tvarkos aprašo 8 punkto nuostatomis, Planas parengtas, naudojant šiuos aktualius duomenis:

Plano iniciatoriaus pateiktą aktualią MD ir susijusios infrastruktūros objektų faktinės padėties grafinių duomenų informaciją (MD ir susijusios infrastruktūros objektai Plano brėžinyje žymimi vadovaujantis Tvarkos aprašo reikalavimais, nurodytu iki 0,5 m tikslumu, o projektiniai iki 1 m tikslumu). Vėdinimo vamzdžiui nėra taikoma MD ir naftotiekių (produktotiekių) apsaugos zona, jis

vaizduojamas tik informaciniais tikslais.

- NTR ir NTK duomenis (2022-08-19), VĮ Registrų centras;
- 2022 metų Lietuvos Respublikos Georeferencinio pagrindo kadastro erdvinių duomenų rinkinį GRPK;
- specialiųjų žemės naudojimo sąlygų erdvinių duomenų rinkinį (SŽNSDR10LT);
- 2018-2020 metų LR teritorijos M 1:10 000 skaitmeninį rastrinį ortofotografinį žemėlapi ORT10LT;
- LR miškų valstybės kadastro duomenis (2022.01.13), Valstybinė miškų tarnyba;
- LR saugomų teritorijų valstybės kadastro duomenis (2022.01.13), Valstybinė saugomų teritorijų tarnyba prie Aplinkos ministerijos;
- Kultūros vertybių registro duomenis (2022.01.13), Kultūros paveldo departamentas;
- AB „Energetikos skirstymo operatorius“ pateiktus duomenis (2022-01-27) (Plane AB „Energijos skirstymo operatorius“ pateikti duomenys vaizduojami informaciniais tikslais);
- LITGRID AB pateiktus duomenis (2022-01-18) (Plane LITGRID AB pateikti duomenys vaizduojami informaciniais tikslais);
- VŠĮ „Plaćiajuostis internetas“ pateiktus duomenis (2022-01-05) (Plane VŠĮ „Plaćiajuostis internetas“ pateikti duomenys vaizduojami informaciniais tikslais);
- Telia Lietuva, AB pateiktus duomenis (2022-02-01) (Plane Telia Lietuva, AB pateikti duomenys vaizduojami informaciniais tikslais).

Plane MD ir susijusios infrastruktūros objektai atvaizduoti sutartiniais ženklais, kurie reglamentuoti techninių reikalavimų reglamento GKTR 2.11.03:2014 „Topografinių erdvinių objektų rinkinys ir topografinių erdvinių objektų sutartiniai ženklai“ 1 priedo IV skyriuje. Jei šiame nurodytame teisės akte nėra susijusios infrastruktūros objektams atvaizduoti nustatytų sutartinių ženklų, Plane tokie objektai pažymėti su Plano iniciatoriumi suderintais sutartiniais ženklais.

Plano erdvinių duomenų rinkinys sudarytas vadovaujantis Specifikacija.

Planu nustatomų MD ir susijusios infrastruktūros apsaugos zonų pločiai atitinka SŽNS įstatyme nustatytus atitinkamus dydžius:

**1. Vadovaujantis SŽNS įstatymo III skyriaus penktojo skirsnio nuostatomis, magistralinių dujotiekių ir naftotiekių (produktotiekių) apsaugos zonos (kodas 107\*) dydžiai ir jose taikomos**

### **specialiosios žemės naudojimo sąlygos:**

1.1) MD ir naftotiekių (produktotiekių) vamzdyno apsaugos zona – išilgai vamzdyno trasos esanti žemės juosta, kurios ribos yra po 25 metrus į abi puses nuo vamzdyno ašies, virš šios juostos esanti oro erdvė, po šia juosta esanti žemė bei vanduo virš šio juostos ir po ją;

1.2) Kitų MD ir naftotiekių (produktotiekių) įrenginių ir statinių (stočių, uždarymo įtaisų, valymo ir diagnozavimo įtaisų paleidimo ir priėmimo kamerų, slėgio ribojimo mazgų) apsaugos zona – žemės juosta, kurios ribos yra 25 metrų atstumu aplink teritorijos, kurioje yra šie įrenginiai ar statiniai, aptvėrimą, virš šios juostos esanti oro erdvė ir žemė po šia juosta.

\* Pastaba: Kodas, nustatytas 2019 m. gruodžio 16 d. VĮ „Registru centras“ generalinio direktoriaus įsakymu Nr. VE-633 (1.3 E) patvirtintame Teritorijų, kuriose taikomos specialiosios žemės naudojimo sąlygos, klasifikatoriuje.

Plane nustatomos MD apsaugos zonos ribose vadovaujantis SŽNS įstatymo 28 straipsniu taikomos šios specialiosios žemės naudojimo sąlygos:

MD apsaugos zonose draudžiama:

- 1) statyti pastatus, išskyrus SŽNS įstatymo 28 straipsnio 2 dalies 2 punkte nurodytus atvejus;
- 2) statyti ir (ar) įrengti sporto, žaidimų aikšteles, stadionus, turgavietes, lauko teatrus ir kitus viešam susibūrimui skirtus inžinerinius statinius ir įrenginius;
- 3) statyti ir (ar) įrengti degalines, pavojingų medžiagų talpyklas, saugyklas ir sąvartynus;
- 4) statyti ir (ar) įrengti visų rūšių transporto priemonių ir (ar) mechanizmų sustojimo vietas, stovėjimo ir saugojimo aikšteles, taip pat tiesti kelius ir geležinkelių kelius išilgai vamzdyno trasos, išskyrus SŽNS įstatymo 28 straipsnio 2 dalies 4 punkte nurodytus atvejus;
- 5) įrengti turistines stovyklavietes, taip pat statyti ir (ar) įrengti bei laikyti vagonėlius, kilnojamuosius namelius, kemperius, palapines ir medžioklės bokštelius;
- 6) 3 metrų atstumu į abi puses nuo vamzdyno išorinės sienelės lygiagrečiai su MD vamzdynu tiesti kitus inžinerinius tinklus, išskyrus SŽNS įstatymo 28 straipsnio 2 dalies 5 punkte nurodytus atvejus;
- 7) 6 metrų atstumu į abi puses nuo vamzdyno ašies, taip pat 6 metrų atstumu aplink talpyklą kondensatui laikyti ir dujoms iš jo pašalinti ir (arba) SŽNS įstatymo 27 straipsnio 3 dalyje nurodytų kitų MD įrenginių aptvėrimą sodinti ir auginti želdinius (išskyrus žolinius augalus), įveisti miškus, parkus, medelynus, pramoninius sodus;

8) sandėliuoti bet kokias medžiagas (išskyrus pašarus, energetikos ministro nustatyta tvarka gavus MD savininko ar valdytojo pritarimą ir medžiagas, skirtas MD statybos darbams). Šis reikalavimas negalioja MD, įgilintų ne mažiau kaip 20 metrų nuo vandens telkinio dugno, apsaugos zonose;

9) pilti druskas (išskyrus atvejus, kai druska barstomi keliai), chemines medžiagas, kurios gali pakenkti MD, atliekas;

10) gadinti, užverti ar užversti kelius, skirtus privažiuoti prie MD;

11) naudoti ugnį ir atlikti ugnies darbus, įrengti ir naudoti laužavietes, kepsnines, turistines virykles, laikinas lauko pirtis ir kitus atvirus arba uždarus ugnies šaltinius, taip pat bet kokius aukštos temperatūros, galinčius sukelti ugnį, įrenginius, išskyrus SŽNS įstatymo 28 straipsnio 2 dalies 15 punkte nurodytą atvejį;

12) ardyti vamzdyno pakrančių tvirtinimus, vandens pralaidas, žemės ir kitus įrenginius, saugančius MD nuo pažeidimų;

13) organizuoti renginius, susijusius su žmonių susibūrimu;

14) nuleisti inkarus, plaukti su nuleistais inkarais ir kitais vandens telkinių dugną siekiančiais įrankiais. Šis reikalavimas negalioja MD, įgilintų ne mažiau kaip 20 metrų nuo vandens telkinio dugno, apsaugos zonose;

15) sustoti visų rūšių transporto priemonėms ir (ar) mechanizmams MD apsaugos zonų susikirtimuose su valstybinės reikšmės keliais, išvažinėti žemę, suformuojant vėžes (provėžas), važiuoti esamomis vėžėmis (provėžomis) bet kokiomis transporto priemonėmis ir jų junginiais. Šis reikalavimas netaikomas, kai MD savininkas ar valdytojas atlieka MD eksploatacijos, remonto ar statybos darbus ir kai priešgaisrinės gelbėjimo pajėgos atlieka gaisrų gesinimo ar kitus žmonių paieškos ir gelbėjimo darbus arba pasirengimą šiems darbams;

16) medžiojant naudoti šaunamuosius ginklus, kai MD trasa eina virš žemės paviršiaus ir (ar) yra įrengta perpumpavimo stotis.

Pagal SŽNS įstatymo 28 straipsnio 2 dalį, negavus MD savininko ar valdytojo pritarimo (derinimo) projektui ar numatomai veiklai, MD apsaugos zonose draudžiama:

1) statyti statinius ir (ar) įrengti įrenginius, išskyrus statinius ir įrenginius, kurių statyba (įrengimas) draudžiama (draudžiamas) pagal SŽNS įstatymo 28 straipsnio 1 dalį;

2) statant valstybinio jūrų uosto infrastruktūrą ir suprastruktūrą – statyti pastatus;

- 3) rekonstruoti, griauti statinius ar išardyti įrenginius, keisti pastato (patalpos, patalpų) ar inžinerinio statinio paskirtį;
- 4) statant valstybinio jūrų uosto infrastruktūrą ir suprastruktūrą – statyti ir (ar) įrengti transporto priemonių sustojimo vietas, transporto priemonių ar kitų mechanizmų stovėjimo ir saugojimo aikštes, taip pat tiesti kelius ir geležinkelių kelius išilgai vamzdyno trasos;
- 5) 3 metrų atstumu į abi puses nuo vamzdyno išorinės sienelės lygiagrečiai su MD vamzdynu tiesti drenažo vamzdžius;
- 6) naudoti žemės gelmių išteklius ir ertmes, vykdyti vandens telkinių gilinimo ir valymo darbus;
- 7) vykdyti tiesioginius žemės gelmių geologinius tyrimus ir kitus darbus, susijusius su gręžinių, iškasų įrengimu ir grunto bandinių ėmimu;
- 8) krauti į stirtas šieną, šiaudus, šakas, medieną;
- 9) priskirti žemę mėgėjų sodo teritorijoms;
- 10) skirti žuvininkystės plotus, pramoniniu būdu žvejoti ir gaudyti vandens gyvūnus;
- 11) kapoti ir pjaustyti ledą vandens telkiniuose;
- 12) vykdyti žemės melioravimo, drėkinimo ir sausinimo, kasybos, užtvindymo darbus;
- 13) vykdyti žemės darbus ar požeminius darbus didesniame kaip 0,3 metro gylyje;
- 14) keisti žemės paviršiaus altitudes daugiau kaip 0,3 metro (kasti gruntą arba užpilti papildomą grunto sluoksnį);
- 15) naudoti ugnį ir atlikti ugnies darbus technologiniams procesams vykdyti;
- 16) dirbti smūginiais ir (ar) vibraciją sukeliančiais mechanizmais;
- 17) vykdyti sprogdinimo darbus;
- 18) statyti ir eksploatuoti uosto infrastruktūrą ir suprastruktūrą;
- 19) kirsti ir (ar) kapoti želdinius (išskyrus žolinius augalus);
- 20) būti aptvertų MD įrenginių teritorijose;
- 21) važiuoti krovinėmis transporto priemonėmis, jų junginiais ir kitais mechanizmais neįrengus kelio.

MD savininkas ar valdytojas nepritaria projektui ar numatomai veiklai, jeigu SŽNS įstatymo 28

straipsnio 2 dalyje nurodyti darbai pažeis MD techninės saugos reikalavimus ir (ar) kels pavojų aplinkai, žmonių turtui, jų gyvybei ar sveikatai.

SŽNS įstatymo 28 straipsnio 1 ir 2 dalyse nurodyti draudimai netaikomi MD, kurio atžvilgiu nustatyta MD apsaugos zona, savininkui tiek, kiek tai reikalinga MD statybai, rekonstravimui, remontui, modernizavimui, naudojimui, techninei priežiūrai, eksploatavimui, apsaugai ir (ar) kitoms MD savininkui įstatymais priskirtoms funkcijoms vykdyti.

## **2. Vadovaujantis SŽNS įstatymo III skyriaus ketvirto skirsnio nuostatomis, elektros tinklų apsaugos zonos (kodas 106\*) dydžiai ir jose taikomos specialiosios žemės naudojimosąlygos:**

2.1) Požeminių kabelių linijos apsaugos zona – išilgai požeminių kabelių linijos esanti žemės juosta, kurios ribos yra po vieną metrą į abi puses nuo šios linijos, vanduo virš jos ir žemė po šia juosta.

Plane nustatomos elektros tinklų apsaugos zonos ribose vadovaujantis SŽNS įstatymo 25 straipsniu taikomos šios specialiosios žemės naudojimo sąlygos:

Elektros tinklų apsaugos zonose draudžiama:

- 1) statyti ir (ar) įrengti stadionus, sporto, žaidimų aikšteles, turgavietes, pavojingų medžiagų talpyklas ir saugyklas, sąvartynus, viešojo transporto stoteles;
- 2) statyti ir (ar) įrengti visų rūšių transporto priemonių ir (ar) mechanizmų stovėjimo ir saugojimo aikšteles oro linijų apsaugos zonose;
- 3) organizuoti renginius, susijusius su žmonių susibūrimu;
- 4) gadinti, užtvirti ar užversti kelius, skirtus privažiuoti prie elektros tinklų;
- 5) laidyti aitvarus ir skraidymo aparatų sportinius modelius, skraidyti bet kokio tipo skraidymo aparatais žemiau kaip 30 metrų virš aukščiausio oro linijos laido, išskyrus elektros tinklų naudotojų naudojamus elektros tinklų priežiūrai skirtus skraidymo aparatus;
- 6) naudoti ugnį ir atlikti ugnies darbus, įrengti bei naudoti laužavietes, kepsnines, turistines virykles, laikinąsias lauko pirtis ir kitus atvirus arba uždarus ugnies šaltinius, taip pat bet kokius aukštos temperatūros, galinčius sukelti ugnį, įrenginius, išskyrus atvejį, nurodytą SŽNS įstatymo 25 straipsnio 2 dalies 8 punkte;
- 7) sandėliuoti bet kokias medžiagas, išskyrus skirtas elektros tinklų statybos darbams vykdyti.

2.2) Pagal SŽNS įstatymo 25 straipsnio 2 dalį, negavus elektros tinklų savininko ar valdytojo

pritarimo (derinimo) projektui ar numatomai veiklai, elektros tinklų apsaugos zonose draudžiama:

- 1) statyti statinius ir (ar) įrengti įrenginius, išskyrus statinius ir įrenginius, kurių statyba draudžiama pagal SŽNS įstatymo 25 straipsnio 1 dalį;
- 2) keisti pastato (patalpos, patalpų) ar inžinerinio statinio paskirtį;
- 3) rekonstruoti, griauti statinius ar išardyti įrenginius;
- 4) įrengti gyvūnų laikymo aikšteles, vielines užtvaras ir metalines tvoras;
- 5) atlikti įvairius kasybos, dugno gilinimo, žemės kasimo (lyginimo), sprogdinimo, melioravimo, užtvindymo darbus;
- 6) sodinti, auginti arba kirsti želdinius (išskyrus krūmus ir žolinius augalus);
- 7) mechanizuotai laistyti žemės ūkio kultūras;
- 8) naudoti ugnį ir atlikti ugnies darbus technologiniams procesams vykdyti;
- 9) įrengti visų rūšių transporto priemonių ir kitų mechanizmų stovėjimo aikšteles požeminių kabelių linijų apsaugos zonose;
- 10) dirbti smūginiais ir (ar) vibraciją sukeliančiais mechanizmais požeminių kabelių linijų apsaugos zonose;
- 11) keisti žemės paviršiaus altitudes daugiau kaip 0,3 metro (kasti gruntą arba užpilti papildomą grunto sluoksnį) požeminių ir povandeninių kabelių linijų apsaugos zonose;
- 12) nuleisti inkarus, plaukti su nuleistais inkarais ir kitais dugną siekiančiais įrankiais povandeninių kabelių linijų apsaugos zonose;
- 13) įvažiuoti transporto priemonėms ir kitiems mechanizmom, kurių aukštis su kroviniu arba be jo yra daugiau kaip 4,5 metro nuo kelio (žemės) paviršiaus oro linijų ir oro kabelių linijų apsaugos zonoje.

2.3) Elektros tinklų savininkas ar valdytojas nepritaria projektui ar numatomai veiklai, jeigu SŽNS įstatymo 25 straipsnio 2 dalyje nurodyti darbai pažeis elektros tinklų techninės saugos reikalavimus ir (ar) kels pavojų aplinkai, žmonių turtui, jų gyvybei ar sveikatai.

**3. Vadovaujantis SŽNS įstatymo III skyriaus vienuolikto skirsnio nuostatomis, elektroninių ryšių tinklų elektroninių ryšių infrastruktūros apsaugos zonos (kodas 101\*) dydžiai ir jose taikomos specialiosios žemės naudojimo sąlygos:**



3.1) Požeminių elektroninių ryšių tinklų laidinių linijų apsaugos zona – išilgai požeminių elektroninių ryšių tinklų laidinių linijų esanti žemės juosta, kurios ribos yra po 1 metra į abi puses nuo šių laidinių linijų, vanduo virš jos ir žemė po šia juosta. Plane nustatomos elektroninių ryšių tinklų elektroninių ryšių infrastruktūros apsaugos zonos ribose vadovaujantis SŽNS įstatymo 46 straipsniu taikomos šios specialiosios žemės naudojimo sąlygos:

Elektroninių ryšių tinklų elektroninių ryšių infrastruktūros apsaugos zonose draudžiama:

- 1) statyti, rekonstruoti, griauti statinius ir įrengti, išardyti įrenginius;
- 2) pilti druskas (išskyrus atvejus, kai druska barstomi keliai), sandėliuoti pašarus, trąšas, chemines ir kitas medžiagas, išskyrus medžiagas, skirtas elektroninių ryšių tinklų elektroninių ryšių infrastruktūros statybos darbams vykdyti;
- 3) vykdyti tiesioginius žemės gelmių geologinius tyrimus, kasybos, sprogdinimo darbus;
- 4) keisti žemės paviršiaus altitudes daugiau kaip 0,3 metro (kasti gruntą arba užpilti papildomą grunto sluoksnį) ar vykdyti požeminius darbus;
- 5) dirbti smūginiais ir (ar) vibraciją sukeliančiais mechanizmais;
- 6) naudoti ugnį ir atlikti ugnies darbus;
- 7) sodinti ir auginti želdinius (išskyrus žolinius augalus);
- 8) statyti ir (ar) įrengti visų rūšių transporto priemonių ir (ar) mechanizmų stovėjimo ir saugojimo aikšteles.

Elektroninių ryšių infrastruktūros savininkas ar valdytojas nepritaria projektui ar numatomai veiklai, jeigu SŽNS įstatymo 46 straipsnio 1 dalyje nurodyti darbai trikdytų elektroninių ryšių tinklo ir (ar) elektroninių ryšių paslaugų veikimą, pažeistų elektroninių ryšių tinklo ir (ar) elektroninių ryšių paslaugų saugumą, viešojo elektroninių ryšių tinklo vientisumą.

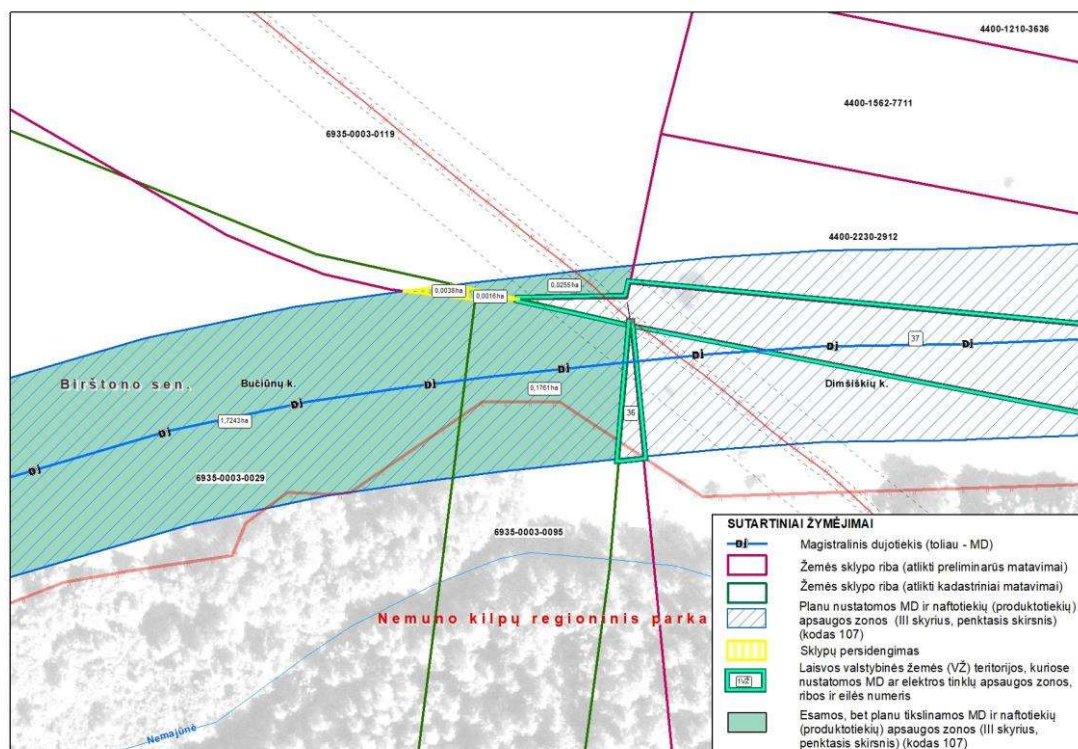
Rengiant Plano sprendinius atlikta žemės sklypų, kurie patenka į MD apsaugos zoną ir/ar susijusios infrastruktūros apsaugos zonas, NTR ir NTK duomenų analizė, bei surinkta informacija apie valstybės žemės plotus, kuriuose žemės sklypai nesuformuoti ir kurie patenka į minėtas apsaugos zonas. Dėl bet kokių priežasčių po Plano patvirtinimo pasikeitus NTR ir NTK įregistruotiems žemės sklypų ar į atskirus žemės sklypus nesuformuotos žemės duomenims visais atvejais (įskaitant, bet neapsiribojant: pertvarkius teritorijas, žemės sklypų ribas, suformavus naujus žemės sklypus ar patikslinus žemės sklypų ribas) Plano sprendiniais nustatytos MD apsaugos zonos ir/ar susijusios infrastruktūros apsaugos zonos taikomos visoms į jas patenkančioms teritorijoms, žemės sklypams ir į atskirus žemės sklypus nesuformuotai žemei pagal patikslintus duomenis.

Pažymėtina, kad atliekant konkretaus Nekilnojamojo turto (žemės sklypo (-ų)) kadastrinius matavimus, jei jų metu nustatomos ar tikslinamos sklypo (-ų) ribos, Planu nustatytų MD ir susijusios infrastruktūros apsaugos zonų plotai, patenkantys į tokio sklypo ribas, turi būti perskaičiuoti (vadovaujantis Nekilnojamojo turto kadastro nuostatų 12 punktu, nekilnojamųjų daiktų kadastro duomenis nustato ar tikslina LR nekilnojamojo turto kadastro įstatyme nurodyti asmenys, t. y. matininkas turintis Nacionalinės žemės tarnybos prie Žemės ūkio ministerijos išduotą kvalifikacinį pažymėjimą).

Tais atvejais, kai Plane nustatytos teritorijos, kuriose taikytinos specialiosios žemės naudojimo sąlygos – magistralinių dujotiekių ir naftotiekių (produktotiekių) apsaugos zonos, kerta žemės sklypus, kuriems formavimo metu nebuvo nekilnojamojo daikto kadastro duomenų byloje nurodytos ir įrašytos į Nekilnojamojo turto kadastrą ir Nekilnojamojo turto registrą teritorijos, žymos apie teritorijas Nekilnojamojo turto kadastrė ir Nekilnojamojo turto registre bus padaromos Nacionalinei žemės tarnybai prie Žemės ūkio ministerijos Nekilnojamojo turto kadastro tvarkytojui ir Nekilnojamojo turto registro tvarkytojui pateikus pranešimus pagal Specialiųjų žemės naudojimo sąlygų įstatymo 9 straipsnio 3 dalies nuostatas.

Rengiant planą bei analizuojant Birštono savivaldybės teritorijoje esančių MD ir susijusios infrastruktūros objektų apsaugos zonose patenkančius NTR ir NTK įregistruotus sklypus, identifikuotos 4 vietos, kuriose gretimybę turintys sklypai tarpusavyje persidengia, t.y. sklypo ribos kerta viena kitą.

**Pirmas atvejis:** Nustatytas persidengimas tarp gretimų sklypų (unikalus Nr. 6935/0003:0029, unikalus Nr. 6935/0003:0095 ir unikalus Nr. 6935/0003:0119, Birštono sen., Bučiūnų k.) (žiūrėti 1 pav.).

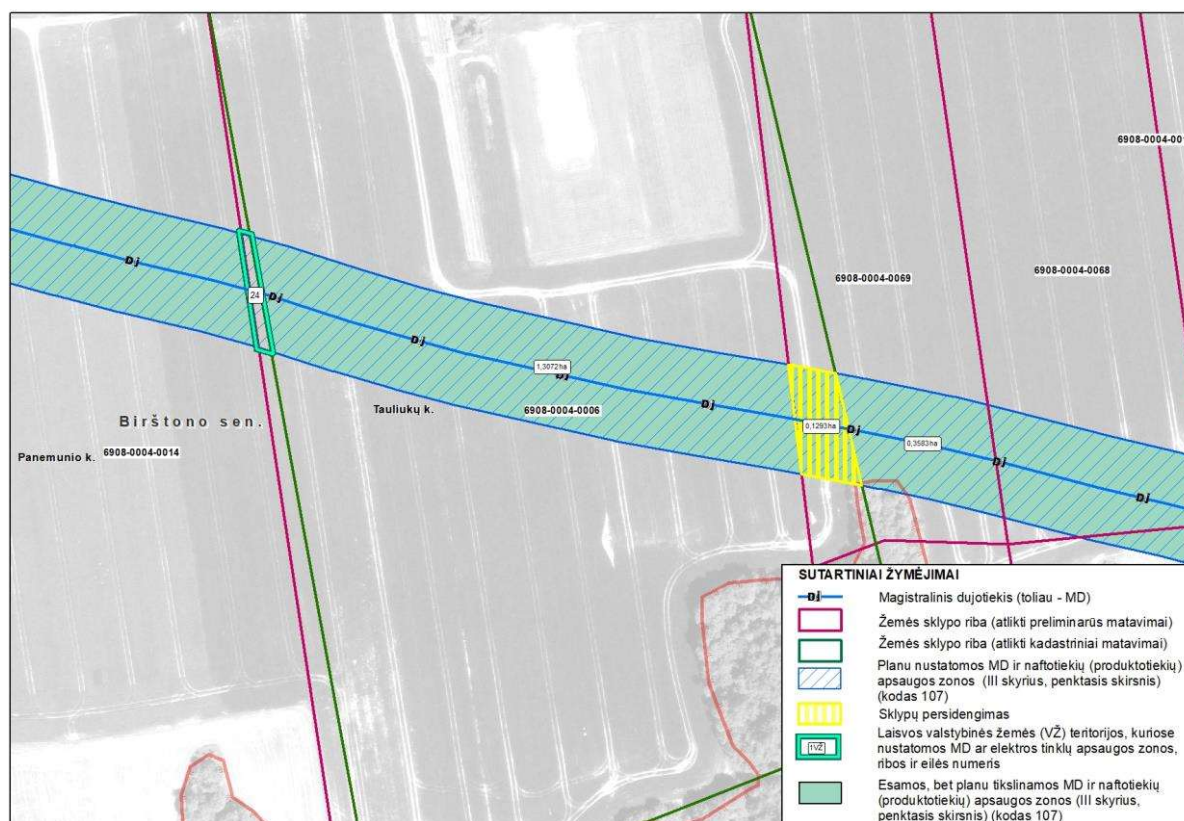


1 pav. Žemės sklypų unikalūs Nr. . 6935/0003:0029, unikalūs Nr. 6935/0003:0095 ir unikalūs Nr. 6935/0003:0119 ribų išsidėstymas Planu nustatomų MD ir susijusios infrastruktūros apsaugos zonų atžvilgiu

Pagal pateiktus VĮ Registrų centras duomenis, žemės sklypas, kurio unikalūs Nr. 6935-0003-0029 yra suformuotas remiantis kadastriniais matavimais LKS 94 koordinacių sistemoje ir Nekilnojamojo turto registre įregistruotas 1998-08-12. Sklypo adresas – Bučiūnų k., Birštono sen., Birštono sav. Žemės sklypas, kurio unikalūs Nr. 6935-0003-0095 yra suformuotas remiantis kadastriniais matavimais LKS 94 koordinacių sistemoje ir Nekilnojamojo turto registre įregistruotas 2001-12-11. Žemės sklypas, kurio unikalūs Nr. 6935-0003-0119 yra suformuotas remiantis preliminariais matavimais LKS 94 koordinacių sistemoje ir Nekilnojamojo turto registre įregistruotas 2003-03-24. Vadovaujantis Lietuvos Respublikos nekilnojamojo turto registro įstatymo 4 straipsniu bei kitais aukščiau pateiktais įstatymais, Planu nustatomos MD ir naftotiekių (produktotiekių) apsaugos zonos minėtiems sklypams nustatytos individualiai, neatsižvelgiant į persidengiančias žemės sklypų ribas. Šio Plano sprendiniais nustatytos MD ir naftotiekių (produktotiekių) apsaugos zonos taikomos žemės sklypams - unikalūs Nr. 6935-0003-0029 – 1,7281 ha (Planu tikslinant MD ir naftotiekių (produktotiekių) apsaugos zoną), unikalūs Nr. 6935-0003-0095 – 0,1777 ha (Planu tikslinant MD ir naftotiekių (produktotiekių) apsaugos zoną). Žemės sklypo, kurio unikalūs Nr. 6935-0003-0119 apskaičiuotas MD ir naftotiekių (produktotiekių) apsaugos zonos plotas sutampa su nustatytu ir įregistruotu 0,0308 ha plotu vadovaujantis Lietuvos Respublikos žemės ūkio ministro

įsakymu, 3D-711, 2019-12-19; Nacionalinės žemės tarnybos teritorinio skyriaus vedėjo sprendimu, 10SK-939-(14.10.110).

**Antras atvejis:** Nustatytas persidengimas tarp gretimų sklypų (unikalus Nr. 6908-0004-0006, unikalus Nr. 6908-0004-0069, Birštono sen., Tauliukų k.) (žiūrėti 2 pav.).



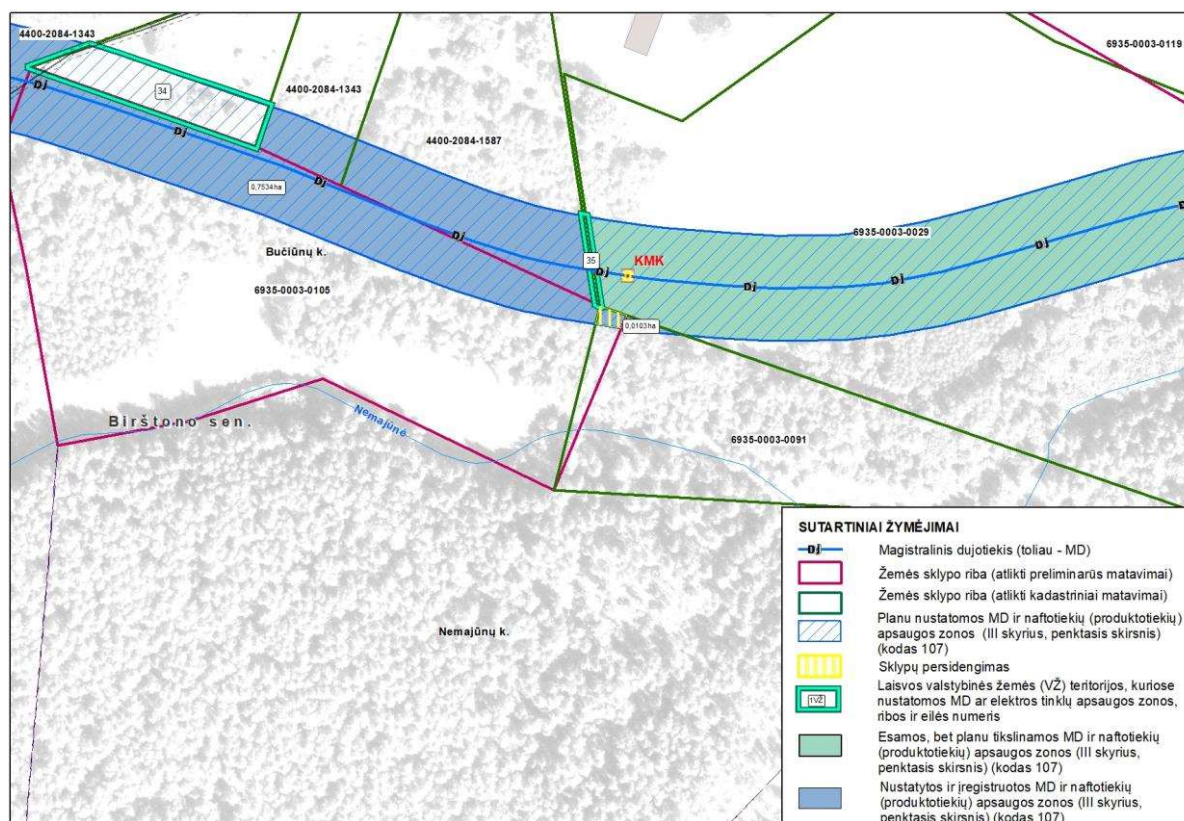
2 pav. Žemės sklypų unikalus Nr. 6908-0004-0006, unikalus Nr. 6908-0004-0069 ribų išsidėstymas Planu nustatomų MD ir susijusios infrastruktūros apsaugos zonų atžvilgiu

Pagal pateiktus VĮ Registrų centras duomenis, žemės sklypas, kurio unikalus Nr. 6908-0004-0006 yra suformuotas remiantis kadastriniais matavimais LKS 94 koordinatų sistemoje ir Nekilnojamojo turto registre įregistruotas 1995-06-07. Sklypo adresas – Tauliukų k., Birštono sen., Birštono sav. Žemės sklypas, kurio unikalus Nr. 6908-0004-0069 yra suformuotas remiantis preliminariais matavimais 1964 metų koordinatų sistemoje ir Nekilnojamojo turto registre įregistruotas 1997-12-15. Vadovaujantis Lietuvos Respublikos nekilnojamojo turto registro įstatymo 4 straipsniu bei kitais aukščiau pateiktais įstatymais, Planu nustatomos MD ir naftotiekių (produktotiekių) apsaugos zonos minėtiems sklypams nustatytos individualiai, neatsižvelgiant į persidengiančias žemės sklypų ribas. Šio Plano sprendimais nustatytos MD ir naftotiekių (produktotiekių) apsaugos zonos taikomos žemės sklypams - unikalus Nr. 6908-0004-0006 – 1,4365



ha (Planu tikslinant MD ir naftotiekių (produktotiekių) apsaugos zoną), unikalus Nr. 6908-0004-0069 – 0,4876 ha (Planu tikslinant MD ir naftotiekių (produktotiekių) apsaugos zoną).

**Trečias atvejis:** Nustatytas persidengimas tarp gretimų sklypų (unikalus Nr. 6935-0003-0091, unikalus Nr. 6935-0003-0105, Birštono sen., Bučiūnų k.) (žiūrėti 3 pav.).

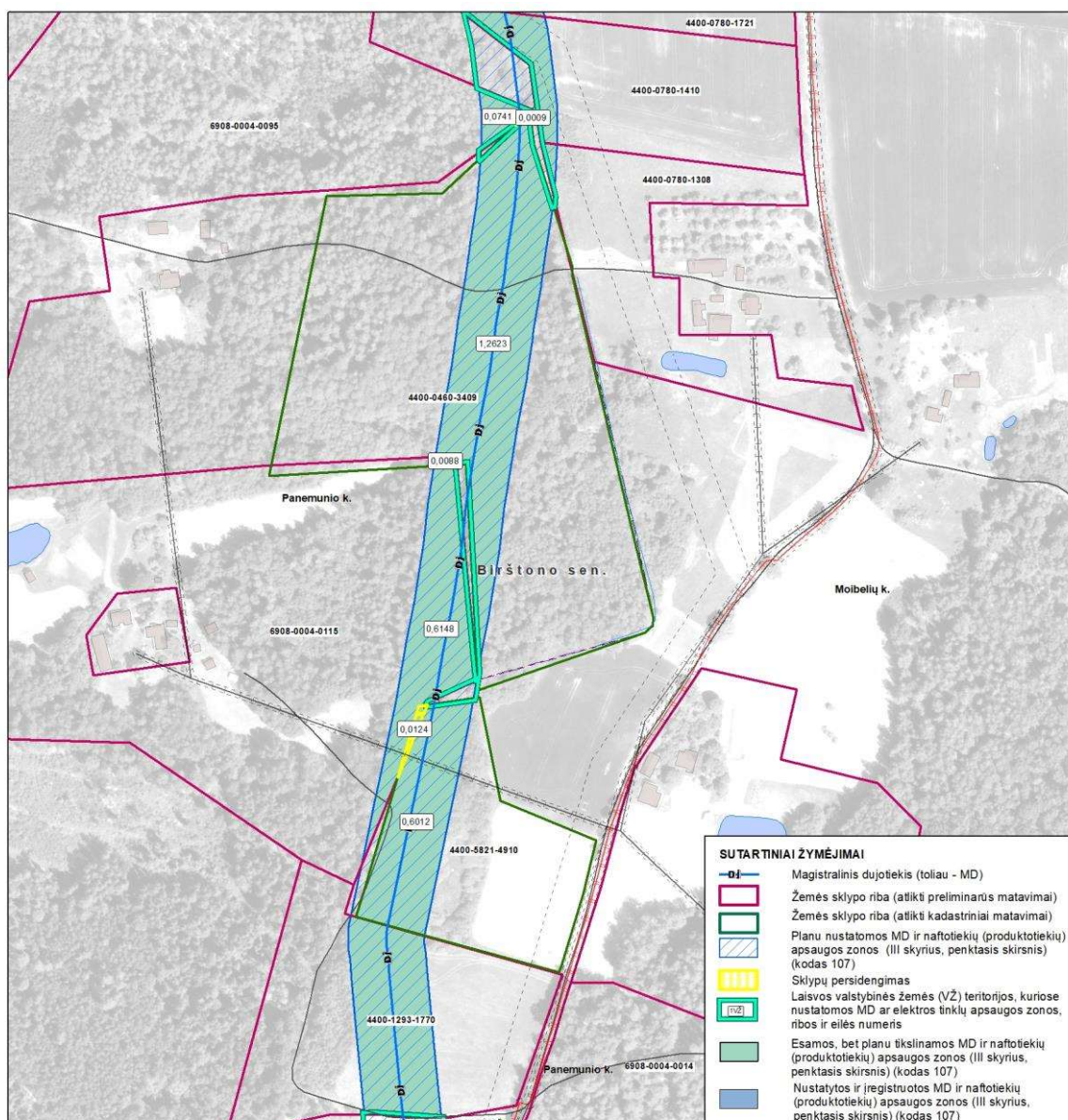


3 pav. Žemės sklypų unikalus Nr. 6935-0003-0091, unikalus Nr. 6935-0003-0105 ribų išsidėstymas Planu nustatomų MD ir susijusios infrastruktūros apsaugos zonų atžvilgiu

Pagal pateiktus VĮ Registrų centras duomenis, žemės sklypas, kurio unikalus Nr. 6935-0003-0091 yra suformuotas remiantis kadastriniais matavimais LKS 94 koordinacių sistemoje ir Nekilnojamojo turto registre įregistruotas 2001-12-11. Sklypo adresas – Bučiūnų k., Birštono sen., Birštono sav. Žemės sklypas, kurio unikalus Nr. 6935-0003-0105 yra suformuotas remiantis preliminariais matavimais 1963 metų koordinacių sistemoje ir Nekilnojamojo turto registre įregistruotas 2003-02-10. Vadovaujantis Lietuvos Respublikos nekilnojamojo turto registro įstatymo 4 straipsniu bei kitais aukščiau pateiktais įstatymais, Planu nustatomos MD ir naftotiekių (produktotiekių) apsaugos zonos minėtiems sklypams nustatytos individualiai, neatsižvelgiant į persidengiančias žemės sklypų ribas. Žemės sklypui, kurio unikalus Nr. 6935-0003-0091 apskaičiuotas MD ir naftotiekių (produktotiekių) apsaugos zonos plotas sutampa su nustatytu ir

įregistruotu 0,0206 ha plotu, vadovaujantis Nacionalinės žemės tarnybos teritorinio skyriaus vedėjo sprendimu, 10SK-937-(14.10.110.), 2019-11-28. Žemės sklypui, kurio unikalus Nr. 6935-0003-0105 apskaičiuotas MD ir naftotiekių (produktotiekių) apsaugos zonos plotas sutampa su nustatytu ir įregistruotu 0,7637 ha plotu, vadovaujantis Nacionalinės žemės tarnybos teritorinio skyriaus vedėjo sprendimu, 10SK-938-(14.10.110.), 2019-11-28.

**Ketvirtas atvejis:** Nustatytas persidengimas tarp gretimų sklypų (unikalus Nr. 4400-0460-3409 ir unikalus Nr. 6908-0004-0095, taip pat unikalus Nr. 4400-5821-4910 ir unikalus Nr. 6908-0004-0115, Birštono sen., Panemunio k.) (žiūrėti 4 pav.).



4 pav. Žemės sklypų unikalus Nr. 4400-0460-3409, unikalus Nr. 6908-0004-0095 ir unikalus Nr. 4400-5821-4910, unikalus Nr. 6908-0004-0115 ribų išsidėstymas Planu nustatomų MD ir susijusios infrastruktūros apsaugos zonų atžvilgiu

Pagal pateiktus VĮ Registrų centras duomenis, žemės sklypas, kurio unikalus Nr. 4400-0460-3409 yra suformuotas remiantis kadastriniais matavimais LKS 94 koordinacių sistemoje ir Nekilnojamojo turto registre įregistruotas 2004-11-30. Žemės sklypas, kurio unikalus Nr. 6908-0004-0095 yra suformuotas remiantis preliminariais matavimais 1963 metų koordinacių sistemoje ir Nekilnojamojo turto registre įregistruotas 2001-03-19. Vadovaujantis Lietuvos Respublikos nekilnojamojo turto registro įstatymo 4 straipsniu bei kitais aukščiau pateiktais įstatymais, Planu nustatomos MD ir naftotiekių (produktotiekių) apsaugos zonos minėtiems sklypams nustatytos individualiai, neatsižvelgiant į persidengiančias žemės sklypų ribas. Žemės sklypas, kurio unikalus Nr. 4400-5821-4910 yra suformuotas remiantis kadastriniais matavimais LKS 94 koordinacių sistemoje ir Nekilnojamojo turto registre įregistruotas 2022-06-28. Žemės sklypas, kurio unikalus Nr. 6908-0004-0115 yra suformuotas remiantis preliminariais matavimais 1963 metų koordinacių sistemoje ir Nekilnojamojo turto registre įregistruotas 2002-05-10. Vadovaujantis Lietuvos Respublikos nekilnojamojo turto registro įstatymo 4 straipsniu bei kitais aukščiau pateiktais įstatymais, Planu nustatomos MD ir naftotiekių (produktotiekių) apsaugos zonos minėtiems sklypams nustatytos individualiai, neatsižvelgiant į persidengiančias žemės sklypų ribas.

Analizuojant Birštono savivaldybės teritorijoje esančių MD ir susijusios infrastruktūros objektų apsaugos zonas ir į jas patenkančių NTR įregistruotų sklypų ribas, nustatyta – sklypams (unikalūs Nr.: 4400-0340-6372; 4400-1562-7511; 4400-2230-2912; 6908-0003-0009; 6908-0004-0068; 6935-0001-0154; 6935-0001-0164) Planu taikomos apsaugos zonos plotas yra 1 kv. m. mažesnis nei NTR įregistruotas MD apsaugos zonos plotas. Vadovaujantis AB „AMBER GRID“ technikos direktoriaus potvarkiu „Dėl Lietuvos Respublikos specialiųjų žemės naudojimo sąlygų įstatymo nuostatų įgyvendinimo“ (2021 m. rugpjūčio 12 d. Nr. 5-214-11, Vilnius), nutarta, kad įvertinus MD ir (ar) Susijusios infrastruktūros faktinę padėtį, žemės sklypams Nekilnojamojo turto registre NTR įregistruotas MD apsaugos zonos plotas turi būti – **patikslinamas** tais atvejais, kai nustatoma, kad faktinis MD apsaugos zonos plotas yra didesnis nei NTR įregistruotas MD apsaugos zonos plotas; **netikslinamas** tais atvejais, kai nustatoma, kad faktinis MD apsaugos zonos plotas yra nereikšmingai mažesnis nei NTR įregistruotas MD apsaugos zonos plotas (MD apsaugos zonos plotų skirtumas pagal faktinę padėtį ir NTR duomenis yra iki 1 kv. m.) – netikslinamas. Atsižvelgiant į AB „AMBER GRID“ technikos direktoriaus patvirtintą potvarkį, sklypams (unikalūs Nr.: 4400-0340-6372; 4400-1562-7511; 4400-2230-2912; 6908-0003-0009; 6908-0004-0068; 6935-0001-0154; 6935-0001-0164) nebus tikslinamas MD apsaugos zonos plotas t.y. galios esamas NTR įregistruotas plotas. Taip pat nustatyta sklypams (unikalūs Nr.: 4400-0273-4223; 4400-1210-3636; 4400-1522-5313; 4400-1562-7711; 4400-5411-9289; 6935-0001-0177) Planu taikomos apsaugos zonos plotas yra 1 kv. m. didesnis



nei NTR įregistruotas MD apsaugos zonos plotas. Atsižvelgiant į AB „AMBER GRID“ technikos direktoriaus patvirtintą potvarkį sklypams (unikalus Nr.: 4400-0273-4223; 4400-1210-3636; 4400-1522-5313; 4400-1562-7711; 4400-5411-9289; 6935-0001-0177) bus tikslinamas MD apsaugos zonos plotas.

Bendras žemės sklypų, kurie patenka į MD ir susijusios infrastruktūros apsaugos zonas nagrinėjamoje teritorijoje, skaičius – 137, valstybės žemės plotų skaičius – 52 iš jų:

- bendras žemės sklypų, kuriems **Planu nustatomos** MD ir naftotiekių (produktotiekių) apsaugos zonos (III skyrius, penktasis skirsnis) (kodas 107\*), skaičius – 1, MD nustatomos apsaugos zonos bendras plotas – 0,0206 ha;

- bendras žemės sklypų, kuriems **įregistruotos, bet Planu tikslinamos** MD ir naftotiekių (produktotiekių) apsaugos zonos (III skyrius, penktasis skirsnis) (kodas 107\*), skaičius – 101, MD tikslinamos apsaugos zonos bendras plotas – 70,1628 ha (apsaugos zonos bendras plotas įvertinus NTR duomenų bazėje įregistruotus žemės sklypų plotus).

- bendras žemės sklypų, kuriems **nustatytos ir įregistruotos\*\*** MD ir naftotiekių (produktotiekių) apsaugos zonos (III skyrius, penktasis skirsnis) (kodas 107\*), skaičius – 29, MD nustatytos apsaugos zonos bendras plotas – 9,5643 ha;

*\*\*Pastaba – žemės sklypai, kuriems MD apsaugos zonos nustatytos ir įregistruotos Plano sprendiniuose nurodomi (žymimi) tik informaciniais tikslais.*

- bendras žemės sklypų, kuriems **Planu nustatomos** elektros tinklų apsaugos zonos (III skyrius, ketvirtasis skirsnis) (kodas 106\*) skaičius – 28, nustatomos apsaugos zonos bendras plotas – 0,2539 ha;

- bendras žemės sklypų, kuriems **Planu nustatomos** elektroninių ryšių tinklų elektroninių ryšių infrastruktūros apsaugos zonos (III skyrius, vienuoliktasis skirsnis) (kodas 101\*) skaičius – 2, nustatomos apsaugos zonos bendras plotas – 0,0047 ha;

- bendras valstybės žemės plotų, kuriems **žemės sklypai nesuformuoti ir kurie patenka į Planu nustatomas** MD ir naftotiekių (produktotiekių) apsaugos zonos (III skyrius, penktasis skirsnis) (kodas 107\*), skaičius – 52, MD nustatomos apsaugos zonos bendras plotas – 8,8787 ha;

- bendras valstybės žemės plotų, kuriems **žemės sklypai nesuformuoti ir kuriems Planu nustatomos** elektros tinklų apsaugos zonos (III skyrius, ketvirtasis skirsnis) (kodas 106\*) skaičius – 12, nustatomos apsaugos zonos bendras plotas – 0,0733 ha.



- bendras valstybės žemės plotų, kuriems **žemės sklypai nesuformuoti ir kuriems Planu nustatomos** elektroninių ryšių tinklų elektroninių ryšių infrastruktūros apsaugos zonos (III skyrius, vienuoliktasis skirsnis) (kodas 101\*) skaičius – 3, nustatomos apsaugos zonos bendras plotas – 0,0072 ha.

Konkretizuoti duomenys apie kiekvieną žemės sklypą ir žemės plotą, kuriame žemės sklypai nesuformuoti, ir kuriems reikia nustatyti, patikslinti MD ir/ar susijusios infrastruktūros apsaugos zonos, pateikiami Aiškinamojo rašto 1 priede.

## 2. PLANO VIEŠINIMO IR TVIRTINIMO PROCEDŪROS

Vadovaujantis Tvarkos aprašo III skirsnio nuostatomis, Plano iniciatorius, Plano rengėjui parengus Planą, kreipiasi į LR energetikos ministeriją (toliau – **EM**) pateikdamas prašymą organizuoti parengto Plano patvirtinimą (toliau – **Prašymas**). EM struktūriniam padaliniui, pagal kompetenciją atsakingam už atitinkamai kuruojamą sritį (toliau – **EM struktūrinis padalinys**), priėmus sprendimą teikti planą tvirtinimui, Planas teikiamas tvirtinti energetikos ministrui.

EM struktūrinis padalinys ne vėliau kaip kitą darbo dieną po pranešimo išsiuntimo informuojant Plano iniciatorių apie parengtą ir pateiktą tvirtinti Planą, paskelbia informaciją Energetikos ministerijos interneto svetainėje. Plano iniciatorius informaciją apie parengtą ir pateiktą tvirtinti Planą pateikia Birštono savivaldybei, ir apie tai informuoja EM struktūrinį padalinį.

Planas teikiamas tvirtinti energetikos ministrui, ir patvirtinamas per 20 darbo dienų nuo Plano iniciatoriaus pranešimo, pateikto EM struktūriniam padaliniui, gavimo dienos, tačiau sprendimas tvirtinti Planą negali būti priimtas anksčiau, nei sueina 20 darbo dienų nuo Tvarkos aprašo 19.1 papunktyje nurodytos informacijos paskelbimo nurodytame papunktyje nustatyta tvarka, ir anksčiau, nei sueina 10 darbo dienų nuo Tvarkos aprašo 19.2 papunktyje nurodytos informacijos paskelbimo nurodytame papunktyje nustatyta tvarka. Likus ne mažiau kaip 10 darbo dienų iki planuojamo sprendimo dėl Plano patvirtinimo priėmimo dienos, EM struktūrinis padalinys paskelbia Tvarkos aprašo 19.2 papunktyje nurodytą informaciją apie šio sprendimo projektą EM interneto svetainėje, o Plano iniciatorius informaciją paskelbia kitais Tvarkos aprašo 19.2 papunktyje nurodytais būdais.

Likus ne mažiau kaip 20 darbo dienų iki EM įsakymo dėl Plano patvirtinimo pasirašymo dienos, Plano iniciatorius informaciją apie parengtą ir tvirtinti pateiktą Planą, nurodant Plane nustatomas MD ir susijusios infrastruktūros apsaugos zonas (nustatomų teritorijų pavadinimą ir dydį (plotį) bei jose taikytinas specialiąsias žemės naudojimo sąlygas arba pateikiant nuorodą, kur su jomis galima susipažinti), paskelbiama Birštono savivaldybės interneto svetainėje, o EM struktūrinis padalinys organizuoja šios informacijos paskelbimą EM interneto svetainėje.

Likus ne mažiau kaip 10 darbo dienų iki EM įsakymo dėl Plano patvirtinimo pasirašymo dienos, EM sprendimas teikti tvirtinti planą ar nuoroda, kur galima susipažinti su šiuo sprendimu bei Planu, numatoma paskelbti nacionaliniame laikraštyje („Lietuvos Rytas“) ir Birštono savivaldybės vietiniame laikraštyje („Gyvenimas“), Birštono savivaldybės ir EM interneto svetainėse.

Vadovaujantis SŽNS įstatymo 8 straipsnio nuostatomis, Plano iniciatorius per 10 darbo dienų nuo Plano patvirtinimo dienos, NTK ir NTR tvarkytojui pateikia pranešimą apie naujai nustatytas,

pasikeitusias specialiąsias žemės naudojimo sąlygas, nurodo teritorijas, kuriose šios sąlygos turi būti taikomos kartu su Nekilnojamojo turto kadastro nuostatuose nurodytais Plane nustatytais MD ir susijusios infrastruktūros teritorijų erdviniais duomenimis ir į jas patenkančių arba neapimančių (kai pasikeitė ar buvo panaikinta anksčiau nustatyta ta pati MD ir susijusios infrastruktūros apsaugos zona) NTR įregistruotų žemės sklypų unikaliais numeriais ir kitais Nekilnojamojo turto kadastro nuostatuose nurodytais dokumentais. Šio pranešimo pagrindu NTK ir NTR tvarkytojas žemės sklypų registru išrašuose padarys atitinkamas žymas apie naujai nustatytas, pasikeitusias specialiąsias žemės naudojimo sąlygas.

Plano iniciatorius per 15 darbo dienų nuo Plano patvirtinimo dienos registruotu laišku, įteikiamu pasirašytinai, praneša žemės sklypo, kuriame numatoma taikyti specialiąsias žemės naudojimo sąlygas Plane nustatytoje apsaugos zonoje, savininkui, valstybinės ar savivaldybės žemės patikėtiniui, taip pat fiziniam ar juridiniam asmeniui arba kitai organizacijai ar jų padaliniam, naudojantiems nurodytą žemę pagal NTR įregistruotą sutartį, ir (ar) šioje Plane nustatytoje MD ir susijusios infrastruktūros apsaugos zonos esančių NTR įregistruotų nekilnojamųjų daiktų savininkams ar patikėtiniams jų deklaruotos gyvenamosios vietos ar buveinės adresu, nurodydamas konkrečias specialiąsias žemės naudojimo sąlygas (Plane nustatytas (patikslintas) MD ir susijusios infrastruktūros apsaugos zonas) (nustatytų teritorijų pavadinimą ir dydį (plotį) ir jose taikytinas specialiąsias žemės naudojimo sąlygas (arba pateikia nuorodą, kur su jomis galima susipažinti) ir sprendimą, kuriuo buvo patvirtintas atitinkamas Planas. Tuo pačiu raštu informuojama apie teisę kreiptis į konkretų subjektą, šiuo atveju į suinteresuotą ūkinės veiklos, dėl kurios nustatomos MD apsaugos zonos, vykdymu subjektą – AB „Amber Grid“ – (nurodant jo pavadinimą, juridinio asmens arba kitos organizacijos ar jų padalinių kodą, buveinę, kontaktinius duomenis (adresas, telefono numeris, elektroninio pašto adresas) arba fizinio asmens vardą, pavardę, deklaruotą gyvenamąją vietą, kontaktinius duomenis (adresas, telefono numeris, elektroninio pašto adresas) dėl SŽNS įstatymo 13 straipsnio 1 dalyje nurodytos kompensacijos sumokėjimo, išskyrus SŽNS įstatymo 13 straipsnio 5 dalyje, 141 straipsnio 3 ar 5 dalyje nurodytus atvejus, kai kompensacijos nemokamos.

## **1 PRIEDAS**

## 1 lentelė. Birštono savivaldybės teritorijoje esančių magistralinių dujotiekių ir susijusios infrastruktūros apsaugos zonų plano suvestiniai duomenys

Eil. Nr.	Žemės sklypo kadastrinis numeris	Žemės sklypo unikalus numeris	Žemės sklypo adresas	Žemės sklypo suformavimo metai	Žemės sklypo paskirtis	Žemės sklypo naudojimo būdas	Žemės sklypo matavimų tipas	Esamos apsaugos zonos pavadinimas	Esamos apsaugos zonos plotas, ha	Plano nustatomos apsaugos zonos pavadinimas	Plano nustatomos apsaugos zonos plotas, ha	Plano nustatomos apsaugos zonos plotas, persidengiantis su kitų zonų operatorių nustatytų apsaugos zonų plotu, ha	Iregistruotų ir Planu nustatomų apsaugos zonos bendras plotas, ha
1.	1201/0005:0365	6908-0004-0088	Birštono sav., Birštono m., Birštonas	2001-02-23	Žemės ūkio	-	Preliminarūs matavimai	Elektros tinklų apsaugos zonos (III skyrius ketvirtasis skirsnis)	0,0000	Elektros tinklų apsaugos zonos (III skyrius ketvirtasis skirsnis)	0,0111	0,0072	0,0111
2.	1201/0005:0378	4400-2039-0344	Birštono sav., Birštono m., Birštonas	2010-04-08	Žemės ūkio	Kiti žemės ūkio paskirties žemės sklypai	Kadastriniai matavimai (LKS-94)	Elektros tinklų apsaugos zonos (III skyrius ketvirtasis skirsnis)	0,0000	Elektros tinklų apsaugos zonos (III skyrius ketvirtasis skirsnis)	0,0001	-	0,0001
3.	6935/7001:0005	4400-3153-6694	Birštono sav., Birštono sav. teritorija, Birštono sav. teritorija	2014-12-10	Kita (žemės)	Susisiekimo ir inžinerinių tinklų koridorių teritorijos	Kadastriniai matavimai (LKS-94)	Magistralinių dujotiekių ir naftotiekių (produktotiekių) apsaugos zonos (III skyrius, penktasis skirsnis)	0,1145	Magistralinių dujotiekių ir naftotiekių (produktotiekių) apsaugos zonos (III skyrius, penktasis skirsnis)	0,1147	-	0,1147
4.	6935/0003:0194	4400-1561-0412	Birštono sav., Birštono sav. teritorija, Birštono sav. teritorija	2008-04-23	Miškų ūkio	Apsaugamų miškų sklypai; Ūkinį miškų sklypai	Kadastriniai matavimai (LKS-94)	Elektros tinklų apsaugos zonos (III skyrius ketvirtasis skirsnis)	0,0000	Elektros tinklų apsaugos zonos (III skyrius ketvirtasis skirsnis)	0,0000	-	0,0000
5.	6908/7001:0003	4400-3904-3262	Birštono sav., Birštono sav. teritorija, Birštono sav. teritorija	2015-07-29	Kita (žemės)	Susisiekimo ir inžinerinių tinklų koridorių teritorijos	Kadastriniai matavimai (LKS-94)	Magistralinių dujotiekių ir naftotiekių (produktotiekių) apsaugos zonos (III skyrius, penktasis skirsnis)	8,5039	Magistralinių dujotiekių ir naftotiekių (produktotiekių) apsaugos zonos (III skyrius, penktasis skirsnis)	8,5037	-	8,5037
6.	6908/0004:0026	6908-0004-0026	Birštono sav., Birštono sen., Birštonas	1998-01-30	Žemės ūkio	-	Kadastriniai matavimai (LKS-94)	Elektros tinklų apsaugos zonos (III skyrius ketvirtasis skirsnis)	0,0000	Elektros tinklų apsaugos zonos (III skyrius ketvirtasis skirsnis)	0,0001	-	0,0001
7.	6908/0004:0075	6908-0004-0075	Birštono sav., Birštono sen., Birštonas	1998-06-17	Žemės ūkio	-	Preliminarūs matavimai	Magistralinių dujotiekių ir naftotiekių (produktotiekių) apsaugos zonos (III skyrius, penktasis skirsnis)	-	Magistralinių dujotiekių ir naftotiekių (produktotiekių) apsaugos zonos (III skyrius, penktasis skirsnis)	0,0206	-	0,0206
8.	6908/0004:0066	6908-0004-0066	Birštono sav., Birštono sen., Birštonas	1997-09-17	Žemės ūkio	-	Preliminarūs matavimai	Magistralinių dujotiekių ir naftotiekių (produktotiekių) apsaugos zonos (III skyrius, penktasis skirsnis)	0,5965	Magistralinių dujotiekių ir naftotiekių (produktotiekių) apsaugos zonos (III skyrius, penktasis skirsnis)	0,5950	-	0,5950
9.	6908/0004:0078	6908-0004-0078	Birštono sav., Birštono sen., Birštonas	1999-04-14	Žemės ūkio	-	Preliminarūs matavimai	Magistralinių dujotiekių ir naftotiekių (produktotiekių) apsaugos zonos (III skyrius, penktasis skirsnis)	2,0031	Magistralinių dujotiekių ir naftotiekių (produktotiekių) apsaugos zonos (III skyrius, penktasis skirsnis)	2,0250	-	2,0250
10.	6908/0004:0070	6908-0004-0070	Birštono sav., Birštono sen., Birštonas	1998-02-20	Žemės ūkio	-	Preliminarūs matavimai	Elektros tinklų apsaugos zonos (III skyrius ketvirtasis skirsnis)	0,0000	Elektros tinklų apsaugos zonos (III skyrius ketvirtasis skirsnis)	0,0115	0,0005	0,0115
								Elektros tinklų apsaugos zonos (III skyrius ketvirtasis skirsnis)	0,0000	Elektros tinklų apsaugos zonos (III skyrius ketvirtasis skirsnis)	0,0311	0,0192	0,0311

Epil. Nr.	Žemės sklypo kadastrinis numeris	Žemės sklypo unikalus numeris	Žemės sklypo adresas	Žemės sklypo suformavimo metai	Žemės sklypo paskirtis	Žemės sklypo naudojimo būdas	Žemės matavimų tipas	Esamos apsaugos zonos pavadinimas	Esamos apsaugos zonos plotas, ha	Planu nustatomos apsaugos zonos pavadinimas	Planu nustatomos apsaugos zonos plotas, ha	Planu nustatomos apsaugos zonos plotas, persidengiantis su kitų zonų operatorių nustatytų apsaugos zonų plotu, ha	Įregistruotų ir Planu nustatomų apsaugos zonos bendras plotas, ha
11.	6908/0004:0210	4400-0760-1552	Birštono sav., Birštono sen., Birštonas	2005-12-27	Žemės ūkio	Kiti žemės ūkio paskirties žemės sklypai	Kadastriniai matavimai (LKS-94)	Elektros tinklų apsaugos zonos (III skyrius ketvirtasis skirsnis)	0,4978	Elektros tinklų apsaugos zonos (III skyrius ketvirtasis skirsnis)	0,0398	0,0052	0,4978
12.	6908/0004:0121	6908-0004-0121	Birštono sav., Birštono sen., Birštonas, Saulėtekio g. 1	2002-08-10	Žemės ūkio	-	Kadastriniai matavimai (LKS-94)	Magistralinių dujotiekių ir naftotiekių (produktotiekių) apsaugos zonos (III skyrius, penktasis skirsnis)	0,1354	Magistralinių dujotiekių ir naftotiekių (produktotiekių) apsaugos zonos (III skyrius, penktasis skirsnis)	0,2348	0,0088	0,2348
13.	6908/0004:0375	4400-2330-0445	Birštono sav., Birštono sen., Birštonas, Saulėtekio g. 23	2012-03-28	Kita (žemės)	Atikėtų saugojimo, rūšiavimo ir utilizavimo (sąvartynai) teritorijos	Kadastriniai matavimai (LKS-94)	Elektros tinklų apsaugos zonos (III skyrius ketvirtasis skirsnis)	0,0000	Elektros tinklų apsaugos zonos (III skyrius ketvirtasis skirsnis)	0,0620	-	0,0620
14.	6908/0004:0122	6908-0004-0122	Birštono sav., Birštono sen., Birštonas, Saulėtekio g. 5	2002-08-10	Kita (žemės)	Susisiekimo ir inžinerinių komunikacijų aptarnavimo objektų teritorijos	Kadastriniai matavimai (LKS-94)	Elektros tinklų apsaugos zonos (III skyrius ketvirtasis skirsnis)	0,0534	Elektros tinklų apsaugos zonos (III skyrius ketvirtasis skirsnis)	0,0027	-	0,0561
15.	6935/0003:0128	4400-0273-4223	Birštono sav., Birštono sen., Bačiūnai	2004-04-15	Žemės ūkio	-	Preliminarūs matavimai	Magistralinių dujotiekių ir naftotiekių (produktotiekių) apsaugos zonos (III skyrius, penktasis skirsnis)	0,0382	Magistralinių dujotiekių ir naftotiekių (produktotiekių) apsaugos zonos (III skyrius, penktasis skirsnis)	0,0382	0,0017	0,0382
16.	6935/0003:0065	6935-0003-0065	Birštono sav., Birštono sen., Bačiūnai	2001-07-17	Žemės ūkio	Kiti žemės ūkio paskirties žemės sklypai	Kadastriniai matavimai (LKS-94)	Magistralinių dujotiekių ir naftotiekių (produktotiekių) apsaugos zonos (III skyrius, penktasis skirsnis)	0,1585	Magistralinių dujotiekių ir naftotiekių (produktotiekių) apsaugos zonos (III skyrius, penktasis skirsnis)	0,1586	-	0,1586
17.	6935/0003:0094	6935-0003-0094	Birštono sav., Birštono sen., Bačiūnai	2001-12-11	Žemės ūkio	Kiti žemės ūkio paskirties žemės sklypai	Kadastriniai matavimai (LKS-94)	Magistralinių dujotiekių ir naftotiekių (produktotiekių) apsaugos zonos (III skyrius, penktasis skirsnis)	0,3250	Magistralinių dujotiekių ir naftotiekių (produktotiekių) apsaugos zonos (III skyrius, penktasis skirsnis)	0,2876	-	0,2876
18.	6935/0003:0095	6935-0003-0095	Birštono sav., Birštono sen., Bačiūnai	2001-12-11	Miškų ūkio	Apsauginių miškų sklypai	Kadastriniai matavimai (LKS-94)	Magistralinių dujotiekių ir naftotiekių (produktotiekių) apsaugos zonos (III skyrius, penktasis skirsnis)	0,3090	Magistralinių dujotiekių ir naftotiekių (produktotiekių) apsaugos zonos (III skyrius, penktasis skirsnis)	0,3052	-	0,3052
19.	6935/0003:0029	6935-0003-0029	Birštono sav., Birštono sen., Bačiūnai	1998-08-12	Žemės ūkio	Kiti žemės ūkio paskirties žemės sklypai	Kadastriniai matavimai (LKS-94)	Magistralinių dujotiekių ir naftotiekių (produktotiekių) apsaugos zonos (III skyrius, penktasis skirsnis)	0,2100	Magistralinių dujotiekių ir naftotiekių (produktotiekių) apsaugos zonos (III skyrius, penktasis skirsnis)	0,1777	-	0,1777
20.	6935/0003:0119	6935-0003-0119	Birštono sav., Birštono sen., Bačiūnai	2003-03-24	Žemės ūkio	-	Preliminarūs matavimai	Magistralinių dujotiekių ir naftotiekių (produktotiekių) apsaugos zonos (III skyrius, penktasis skirsnis)	1,7611	Magistralinių dujotiekių ir naftotiekių (produktotiekių) apsaugos zonos (III skyrius, penktasis skirsnis)	1,7281	-	1,7281
21.	6935/0001:0175	6935-0001-0175	Birštono sav., Birštono sen., Bačiūnai	2003-06-13	Miškų ūkio	-	Preliminarūs matavimai	Elektros tinklų apsaugos zonos (III skyrius ketvirtasis skirsnis)	0,0000	Elektros tinklų apsaugos zonos (III skyrius ketvirtasis skirsnis)	0,0003	-	0,0003
								Magistralinių dujotiekių ir naftotiekių (produktotiekių) apsaugos zonos (III skyrius, penktasis skirsnis)	0,0308	Magistralinių dujotiekių ir naftotiekių (produktotiekių) apsaugos zonos (III skyrius, penktasis skirsnis)	0,0308	-	0,0308
								Magistralinių dujotiekių ir naftotiekių (produktotiekių) apsaugos zonos (III skyrius, penktasis skirsnis)	0,0261	Magistralinių dujotiekių ir naftotiekių (produktotiekių) apsaugos zonos (III skyrius, penktasis skirsnis)	0,0261	-	0,0261

eil. Nr.	Žemės sklypo kadastrinis numeris	Žemės sklypo unikalus numeris	Žemės sklypo adresas	Žemės sklypo suformavimo metai	Žemės sklypo paskirtis	Žemės sklypo naudojimo būdas	Žemės sklypo matavimų tipas	Esamos apsaugos zonos pavadinimas	Esamos apsaugos zonos plotas, ha	Plano nustatomos apsaugos zonos pavadinimas	Plano nustatomos apsaugos zonos plotas, ha	Plano nustatomos apsaugos zonos plotas, persidengiantis su kitų operatorių nustatytų apsaugos zonų plotu, ha	Įregistruotų ir Plano nustatomų apsaugos zonos bendras plotas, ha
22.	6935/0001:0094	6935-0001-0094	Birštono sav., Birštono sen., Bučūnai	2001-07-17	Žemės ūkio	Kiti žemės ūkio paskirties žemės sklypai	Kadastriniai matavimai (LKS-94)	Magistralinių dujotiekių ir naftotiekių (produktotiekių) apsaugos zonos (III skyrius, penktasis skirsnis)	0,7600	Magistralinių dujotiekių ir naftotiekių (produktotiekių) apsaugos zonos (III skyrius, penktasis skirsnis)	0,7208	-	0,7208
23.	6935/0003:0104	6935-0003-0105	Birštono sav., Birštono sen., Bučūnai	2003-02-10	Miškų ūkio	-	Preliminarūs matavimai	Magistralinių dujotiekių ir naftotiekių (produktotiekių) apsaugos zonos (III skyrius, penktasis skirsnis)	0,7637	Magistralinių dujotiekių ir naftotiekių (produktotiekių) apsaugos zonos (III skyrius, penktasis skirsnis)	0,7637	-	0,7637
24.	6935/0003:0091	6935-0003-0091	Birštono sav., Birštono sen., Bučūnai	2001-12-11	Miškų ūkio	Apsaugamųjų miškų sklypai	Kadastriniai matavimai (LKS-94)	Magistralinių dujotiekių ir naftotiekių (produktotiekių) apsaugos zonos (III skyrius, penktasis skirsnis)	0,0206	Magistralinių dujotiekių ir naftotiekių (produktotiekių) apsaugos zonos (III skyrius, penktasis skirsnis)	0,0206	-	0,0206
25.	6935/0003:0242	4400-2084-1343	Birštono sav., Birštono sen., Bučūnai, Ilgoji g. 29B	2010-09-02	Žemės ūkio	Kiti žemės ūkio paskirties žemės sklypai	Kadastriniai matavimai (LKS-94)	Magistralinių dujotiekių ir naftotiekių (produktotiekių) apsaugos zonos (III skyrius, penktasis skirsnis)	0,1836	Magistralinių dujotiekių ir naftotiekių (produktotiekių) apsaugos zonos (III skyrius, penktasis skirsnis)	0,1836	-	0,1836
26.	6935/0003:0244	4400-2084-1587	Birštono sav., Birštono sen., Bučūnai, Ilgoji g. 31	2010-09-02	Žemės ūkio	Kiti žemės ūkio paskirties žemės sklypai	Kadastriniai matavimai (LKS-94)	Magistralinių dujotiekių ir naftotiekių (produktotiekių) apsaugos zonos (III skyrius, penktasis skirsnis)	0,3469	Magistralinių dujotiekių ir naftotiekių (produktotiekių) apsaugos zonos (III skyrius, penktasis skirsnis)	0,3469	-	0,3469
27.	6935/0003:0191	4400-1522-6787	Birštono sav., Birštono sen., Dimišiskės	2008-03-12	Miškų ūkio	Apsaugamųjų miškų sklypai	Preliminarūs matavimai	Magistralinių dujotiekių ir naftotiekių (produktotiekių) apsaugos zonos (III skyrius, penktasis skirsnis)	0,5942	Magistralinių dujotiekių ir naftotiekių (produktotiekių) apsaugos zonos (III skyrius, penktasis skirsnis)	0,5942	-	0,5942
28.	6935/0003:0178	4400-1522-5313	Birštono sav., Birštono sen., Dimišiskės	2008-03-12	Miškų ūkio	Apsaugamųjų miškų sklypai	Preliminarūs matavimai	Magistralinių dujotiekių ir naftotiekių (produktotiekių) apsaugos zonos (III skyrius, penktasis skirsnis)	0,2361	Magistralinių dujotiekių ir naftotiekių (produktotiekių) apsaugos zonos (III skyrius, penktasis skirsnis)	0,2362	-	0,2362
29.	6935/0003:0182	4400-1522-5813	Birštono sav., Birštono sen., Dimišiskės	2008-03-12	Žemės ūkio	Kiti žemės ūkio paskirties žemės sklypai	Kadastriniai matavimai (LKS-94)	Magistralinių dujotiekių ir naftotiekių (produktotiekių) apsaugos zonos (III skyrius, penktasis skirsnis)	0,1660	Magistralinių dujotiekių ir naftotiekių (produktotiekių) apsaugos zonos (III skyrius, penktasis skirsnis)	0,1788	-	0,1788
30.	6935/0003:0196	4400-1562-7711	Birštono sav., Birštono sen., Dimišiskės	2008-04-25	Žemės ūkio	Kiti žemės ūkio paskirties žemės sklypai	Preliminarūs matavimai	Magistralinių dujotiekių ir naftotiekių (produktotiekių) apsaugos zonos (III skyrius, penktasis skirsnis)	0,3565	Magistralinių dujotiekių ir naftotiekių (produktotiekių) apsaugos zonos (III skyrius, penktasis skirsnis)	0,3566	-	0,3566
31.	6935/0003:0183	4400-1522-6121	Birštono sav., Birštono sen., Dimišiskės	2008-03-12	Žemės ūkio	Kiti žemės ūkio paskirties žemės sklypai	Preliminarūs matavimai	Magistralinių dujotiekių ir naftotiekių (produktotiekių) apsaugos zonos (III skyrius, penktasis skirsnis)	0,2857	Magistralinių dujotiekių ir naftotiekių (produktotiekių) apsaugos zonos (III skyrius, penktasis skirsnis)	0,2857	-	0,2857
32.	6935/0003:0184	4400-1522-6176	Birštono sav., Birštono sen., Dimišiskės	2008-03-12	Žemės ūkio	Kiti žemės ūkio paskirties žemės sklypai	Preliminarūs matavimai	Magistralinių dujotiekių ir naftotiekių (produktotiekių) apsaugos zonos (III skyrius, penktasis skirsnis)	0,4129	Magistralinių dujotiekių ir naftotiekių (produktotiekių) apsaugos zonos (III skyrius, penktasis skirsnis)	0,4129	-	0,4129
33.	6935/0003:0255	4400-2230-2912	Birštono sav., Birštono sen., Dimišiskės	2011-10-14	Žemės ūkio	Kiti žemės ūkio paskirties žemės sklypai	Preliminarūs matavimai	Magistralinių dujotiekių ir naftotiekių (produktotiekių) apsaugos zonos (III skyrius, penktasis skirsnis)	0,5098	Magistralinių dujotiekių ir naftotiekių (produktotiekių) apsaugos zonos (III skyrius, penktasis skirsnis)	0,5097	-	0,5098
34.	6935/0003:0173	4400-1210-3636	Birštono sav., Birštono sen., Dimišiskės	2007-08-31	Žemės ūkio	Kiti žemės ūkio paskirties žemės sklypai	Preliminarūs matavimai	Magistralinių dujotiekių ir naftotiekių (produktotiekių) apsaugos zonos (III skyrius, penktasis skirsnis)	0,0181	Magistralinių dujotiekių ir naftotiekių (produktotiekių) apsaugos zonos (III skyrius, penktasis skirsnis)	0,0182	-	0,0182
35.	6935/0003:0272	4400-2328-8542	Birštono sav., Birštono sen., Dirvoniskės	2012-03-26	Žemės ūkio	Kiti žemės ūkio paskirties žemės sklypai	Preliminarūs matavimai	Magistralinių dujotiekių ir naftotiekių (produktotiekių) apsaugos zonos (III skyrius, penktasis skirsnis)	0,3400	Magistralinių dujotiekių ir naftotiekių (produktotiekių) apsaugos zonos (III skyrius, penktasis skirsnis)	0,3631	-	0,3631



eil. Nr.	Žemės sklypo kadastrinis numeris	Žemės sklypo unikalus numeris	Žemės sklypo adresas	Žemės sklypo suformavimo metai	Žemės sklypo paskirtis	Žemės sklypo naudojimo būdas	Žemės sklypo matavimų tipas	Esamos apsaugos zonos pavadinimas	Esamos apsaugos zonos plotas, ha	Plano nustatomos apsaugos zonos pavadinimas	Plano nustatomos apsaugos zonos plotas, ha	Plano nustatomos apsaugos zonos plotas, persidengiantis su kitų operatorių nustatytų apsaugos zonų plotu, ha	Įregistruotų ir Plano nustatomų apsaugos zonos bendras plotas, ha
36.	6935/0003:0265	4400-2266-6216	Birštono sav., Birštono sen., Dirvoniškes	2011-12-20	Žemės ūkio	Kiti žemės ūkio paskirties žemės sklypai	Kadastriniai matavimai (LKS-94)	Magistralinių dujotiekių ir naftotiekių (produktotiekių) apsaugos zonos (III skyrius, penktasis skirsnis)	1,0000	Magistralinių dujotiekių ir naftotiekių (produktotiekių) apsaugos zonos (III skyrius, penktasis skirsnis)	0,8310	-	0,8310
37.	6935/0003:0278	4400-2391-0478	Birštono sav., Birštono sen., Dirvoniškes	2012-06-27	Žemės ūkio	Kiti žemės ūkio paskirties žemės sklypai	Kadastriniai matavimai (LKS-94)	Magistralinių dujotiekių ir naftotiekių (produktotiekių) apsaugos zonos (III skyrius, penktasis skirsnis)	0,4897	Magistralinių dujotiekių ir naftotiekių (produktotiekių) apsaugos zonos (III skyrius, penktasis skirsnis)	0,5184	-	0,5184
38.	6935/0003:0266	4400-2266-6297	Birštono sav., Birštono sen., Dirvoniškes	2011-12-20	Žemės ūkio	Kiti žemės ūkio paskirties žemės sklypai	Preliminarūs matavimai	Magistralinių dujotiekių ir naftotiekių (produktotiekių) apsaugos zonos (III skyrius, penktasis skirsnis)	0,2100	Magistralinių dujotiekių ir naftotiekių (produktotiekių) apsaugos zonos (III skyrius, penktasis skirsnis)	0,2179	-	0,2179
39.	6935/0003:0113	4400-2647-6726	Birštono sav., Birštono sen., Dirvoniškes	2013-04-26	Žemės ūkio	Kiti žemės ūkio paskirties žemės sklypai	Kadastriniai matavimai (LKS-94)	Magistralinių dujotiekių ir naftotiekių (produktotiekių) apsaugos zonos (III skyrius, penktasis skirsnis)	0,5592	Magistralinių dujotiekių ir naftotiekių (produktotiekių) apsaugos zonos (III skyrius, penktasis skirsnis)	0,3794	-	0,3794
40.	6935/0001:0328	4400-1562-7511	Birštono sav., Birštono sen., Geležūnai	2008-04-25	Žemės ūkio	Kiti žemės ūkio paskirties žemės sklypai	Preliminarūs matavimai	Magistralinių dujotiekių ir naftotiekių (produktotiekių) apsaugos zonos (III skyrius, penktasis skirsnis)	0,0354	Magistralinių dujotiekių ir naftotiekių (produktotiekių) apsaugos zonos (III skyrius, penktasis skirsnis)	0,0353	-	0,0354
41.	6935/0001:0050	6935-4001-0050	Birštono sav., Birštono sen., Geležūnai	1998-09-18	Žemės ūkio	-	Preliminarūs matavimai	Magistralinių dujotiekių ir naftotiekių (produktotiekių) apsaugos zonos (III skyrius, penktasis skirsnis)	0,0000	Magistralinių dujotiekių ir naftotiekių (produktotiekių) apsaugos zonos (III skyrius, penktasis skirsnis)	0,6026	-	0,6026
42.	6935/0001:0353	4400-1957-1076	Birštono sav., Birštono sen., Geležūnai	2009-08-11	Žemės ūkio	Kiti žemės ūkio paskirties žemės sklypai	Preliminarūs matavimai	Magistralinių dujotiekių ir naftotiekių (produktotiekių) apsaugos zonos (III skyrius, penktasis skirsnis)	0,1949	Magistralinių dujotiekių ir naftotiekių (produktotiekių) apsaugos zonos (III skyrius, penktasis skirsnis)	0,1949	-	0,1949
43.	6935/0001:0170	6935-4001-0170	Birštono sav., Birštono sen., Geležūnai	2003-06-06	Žemės ūkio	-	Preliminarūs matavimai	Magistralinių dujotiekių ir naftotiekių (produktotiekių) apsaugos zonos (III skyrius, penktasis skirsnis)	0,0312	Magistralinių dujotiekių ir naftotiekių (produktotiekių) apsaugos zonos (III skyrius, penktasis skirsnis)	0,0312	-	0,0312
44.	6935/0001:0177	6935-4001-0177	Birštono sav., Birštono sen., Geležūnai	2003-06-13	Žemės ūkio	-	Preliminarūs matavimai	Magistralinių dujotiekių ir naftotiekių (produktotiekių) apsaugos zonos (III skyrius, penktasis skirsnis)	0,1155	Magistralinių dujotiekių ir naftotiekių (produktotiekių) apsaugos zonos (III skyrius, penktasis skirsnis)	0,1156	-	0,1156
45.	6935/0001:0208	4400-0579-7397	Birštono sav., Birštono sen., Geležūnai	2005-04-28	Žemės ūkio	-	Preliminarūs matavimai	Magistralinių dujotiekių ir naftotiekių (produktotiekių) apsaugos zonos (III skyrius, penktasis skirsnis)	0,1862	Magistralinių dujotiekių ir naftotiekių (produktotiekių) apsaugos zonos (III skyrius, penktasis skirsnis)	0,1862	-	0,1862
46.	6935/0001:0226	4400-0763-1710	Birštono sav., Birštono sen., Geležūnai	2006-01-03	Žemės ūkio	Kiti žemės ūkio paskirties žemės sklypai	Preliminarūs matavimai	Magistralinių dujotiekių ir naftotiekių (produktotiekių) apsaugos zonos (III skyrius, penktasis skirsnis)	0,1515	Magistralinių dujotiekių ir naftotiekių (produktotiekių) apsaugos zonos (III skyrius, penktasis skirsnis)	0,1515	-	0,1515
47.	6935/0001:0126	6935-4001-0126	Birštono sav., Birštono sen., Geležūnai	2001-12-10	Žemės ūkio	-	Preliminarūs matavimai	Magistralinių dujotiekių ir naftotiekių (produktotiekių) apsaugos zonos (III skyrius, penktasis skirsnis)	0,0047	Magistralinių dujotiekių ir naftotiekių (produktotiekių) apsaugos zonos (III skyrius, penktasis skirsnis)	0,0047	-	0,0047
48.	6935/0001:0342	4400-1669-1162	Birštono sav., Birštono sen., Geležūnai	2008-09-26	Žemės ūkio	Kiti žemės ūkio paskirties žemės sklypai	Preliminarūs matavimai	Magistralinių dujotiekių ir naftotiekių (produktotiekių) apsaugos zonos (III skyrius, penktasis skirsnis)	0,0250	Magistralinių dujotiekių ir naftotiekių (produktotiekių) apsaugos zonos (III skyrius, penktasis skirsnis)	0,0250	-	0,0250
49.	6935/0003:0132	4400-0340-5707	Birštono sav., Birštono sen., Grikapėdis	2004-06-30	Žemės ūkio	-	Kadastriniai matavimai (LKS-94)	Magistralinių dujotiekių ir naftotiekių (produktotiekių) apsaugos zonos (III skyrius, penktasis skirsnis)	0,1796	Magistralinių dujotiekių ir naftotiekių (produktotiekių) apsaugos zonos (III skyrius, penktasis skirsnis)	0,1822	-	0,1822



eil. Nr.	Žemės sklypo kadastrinis numeris	Žemės sklypo unikalus numeris	Žemės sklypo adresas	Žemės sklypo suformavimo metai	Žemės sklypo paskirtis	Žemės sklypo naudojimo būdas	Žemės sklypo matavimų tipas	Esamos apsaugos zonos pavadinimas	Esamos apsaugos zonos plotas, ha	Planu nustatomos apsaugos zonos pavadinimas	Planu nustatomos apsaugos zonos plotas, ha	Planu nustatomos apsaugos zonos plotas, persidengiantis su kitų zonų operatorių nustatytų apsaugos zonų plotu, ha	Įregistruotų ir Planu nustatomų apsaugos zonos bendras plotas, ha
50.	6935/0003:0143	4400-0449-7329	Birštono sav., Birštono sen., Grikapėdis	2004-11-18	Žemės ūkio	-	Preliminarūs matavimai	Magistralinių dujotiekių ir naftotiekių (produktotiekių) apsaugos zonos (III skyrius, penktasis skirsnis)	0,1981	Magistralinių dujotiekių ir naftotiekių (produktotiekių) apsaugos zonos (III skyrius, penktasis skirsnis)	0,1941	-	0,1941
51.	6935/0003:0135	4400-0340-5972	Birštono sav., Birštono sen., Grikapėdis	2004-06-30	Žemės ūkio	-	Preliminarūs matavimai	Magistralinių dujotiekių ir naftotiekių (produktotiekių) apsaugos zonos (III skyrius, penktasis skirsnis)	0,5447	Magistralinių dujotiekių ir naftotiekių (produktotiekių) apsaugos zonos (III skyrius, penktasis skirsnis)	0,5453	-	0,5453
52.	6935/0003:0140	4400-0340-6191	Birštono sav., Birštono sen., Grikapėdis	2004-06-30	Žemės ūkio	-	Preliminarūs matavimai	Elektrros tinklų apsaugos zonos (III skyrius ketvirtasis skirsnis)	0,0609	Elektrros tinklų apsaugos zonos (III skyrius ketvirtasis skirsnis)	0,0028	0,0002	0,0635
53.	6935/0003:0142	4400-0449-7250	Birštono sav., Birštono sen., Grikapėdis	2004-11-18	Žemės ūkio	-	Preliminarūs matavimai	Magistralinių dujotiekių ir naftotiekių (produktotiekių) apsaugos zonos (III skyrius, penktasis skirsnis)	1,1655	Magistralinių dujotiekių ir naftotiekių (produktotiekių) apsaugos zonos (III skyrius, penktasis skirsnis)	1,1427	-	1,1427
54.	6935/0003:0138	4400-0340-6372	Birštono sav., Birštono sen., Grikapėdis	2004-06-30	Žemės ūkio	-	Preliminarūs matavimai	Magistralinių dujotiekių ir naftotiekių (produktotiekių) apsaugos zonos (III skyrius, penktasis skirsnis)	0,2479	Magistralinių dujotiekių ir naftotiekių (produktotiekių) apsaugos zonos (III skyrius, penktasis skirsnis)	0,2407	-	0,2407
55.	6935/0003:0134	4400-0340-5842	Birštono sav., Birštono sen., Grikapėdis	2004-06-30	Miškų ūkio	-	Preliminarūs matavimai	Magistralinių dujotiekių ir naftotiekių (produktotiekių) apsaugos zonos (III skyrius, penktasis skirsnis)	0,1318	Magistralinių dujotiekių ir naftotiekių (produktotiekių) apsaugos zonos (III skyrius, penktasis skirsnis)	0,1317	-	0,1318
56.	6935/0003:0137	4400-0340-6270	Birštono sav., Birštono sen., Grikapėdis	2004-06-30	Miškų ūkio	-	Preliminarūs matavimai	Magistralinių dujotiekių ir naftotiekių (produktotiekių) apsaugos zonos (III skyrius, penktasis skirsnis)	0,5000	Magistralinių dujotiekių ir naftotiekių (produktotiekių) apsaugos zonos (III skyrius, penktasis skirsnis)	0,2059	-	0,2059
57.	6935/0003:0136	4400-0340-6126	Birštono sav., Birštono sen., Grikapėdis	2004-06-30	Miškų ūkio	-	Preliminarūs matavimai	Magistralinių dujotiekių ir naftotiekių (produktotiekių) apsaugos zonos (III skyrius, penktasis skirsnis)	1,0000	Magistralinių dujotiekių ir naftotiekių (produktotiekių) apsaugos zonos (III skyrius, penktasis skirsnis)	0,2216	-	0,2216
58.	6935/0003:0133	4400-0340-5807	Birštono sav., Birštono sen., Grikapėdis	2004-06-30	Žemės ūkio	-	Preliminarūs matavimai	Magistralinių dujotiekių ir naftotiekių (produktotiekių) apsaugos zonos (III skyrius, penktasis skirsnis)	0,5996	Magistralinių dujotiekių ir naftotiekių (produktotiekių) apsaugos zonos (III skyrius, penktasis skirsnis)	0,5994	-	0,5994
59.	6935/0003:0139	4400-0340-6437	Birštono sav., Birštono sen., Grikapėdis	2004-06-30	Žemės ūkio	-	Preliminarūs matavimai	Elektrros tinklų apsaugos zonos (III skyrius ketvirtasis skirsnis)	0,0100	Elektrros tinklų apsaugos zonos (III skyrius ketvirtasis skirsnis)	0,0136	-	0,0236
60.	6908/0004:0179	4400-0334-1984	Birštono sav., Birštono sen., Kernuvės	2004-06-22	Žemės ūkio	-	Preliminarūs matavimai	Magistralinių dujotiekių ir naftotiekių (produktotiekių) apsaugos zonos (III skyrius, penktasis skirsnis)	0,5274	Magistralinių dujotiekių ir naftotiekių (produktotiekių) apsaugos zonos (III skyrius, penktasis skirsnis)	0,5770	-	0,5770
61.	6908/0004:0223	4400-0780-1576	Birštono sav., Birštono sen., Moibėlis	2006-01-25	Žemės ūkio	Kiti žemės ūkio paskirties žemės sklypai	Preliminarūs matavimai	Magistralinių dujotiekių ir naftotiekių (produktotiekių) apsaugos zonos (III skyrius, penktasis skirsnis)	0,1402	Magistralinių dujotiekių ir naftotiekių (produktotiekių) apsaugos zonos (III skyrius, penktasis skirsnis)	0,1402	-	0,1402
61.	6908/0004:0223	4400-0780-1576	Birštono sav., Birštono sen., Moibėlis	2006-01-25	Žemės ūkio	Kiti žemės ūkio paskirties žemės sklypai	Preliminarūs matavimai	Elektrros tinklų apsaugos zonos (III skyrius ketvirtasis skirsnis)	0,0000	Elektrros tinklų apsaugos zonos (III skyrius ketvirtasis skirsnis)	0,0002	-	0,0002
61.	6908/0004:0223	4400-0780-1576	Birštono sav., Birštono sen., Moibėlis	2006-01-25	Žemės ūkio	Kiti žemės ūkio paskirties žemės sklypai	Preliminarūs matavimai	Magistralinių dujotiekių ir naftotiekių (produktotiekių) apsaugos zonos (III skyrius, penktasis skirsnis)	0,2709	Magistralinių dujotiekių ir naftotiekių (produktotiekių) apsaugos zonos (III skyrius, penktasis skirsnis)	0,2819	-	0,2819

eil. Nr.	Žemės sklypo kadastrinis numeris	Žemės sklypo unikalus numeris	Žemės sklypo adresas	Žemės sklypo suformavimo metai	Žemės sklypo paskirtis	Žemės sklypo naudojimo būdas	Žemės sklypo matavimų tipas	Esamos apsaugos zonos pavadinimas	Esamos apsaugos zonos plotas, ha	Plano nustatomos apsaugos zonos pavadinimas	Plano nustatomos apsaugos zonos plotas, ha	Plano nustatomos apsaugos zonos plotas, persidengiantis su kitų operatorių nustatytų apsaugos zonų plotu, ha	Įregistruotų ir Plano nustatomų apsaugos zonos bendras plotas, ha
62.	6908/0004:0221	4400-0780-1476	Birštono sav., Birštono sen., Moibėlės	2006-01-25	Žemės ūkio	Kiti žemės ūkio paskirties žemės sklypai	Preliminarūs matavimai	Magistralinių dujotiekių ir naftotiekių (produktotiekių) apsaugos zonos (III skyrius, penktasis skirsnis)	0,2343	Magistralinių dujotiekių ir naftotiekių (produktotiekių) apsaugos zonos (III skyrius, penktasis skirsnis)	0,2858	-	0,2858
63.	6908/0004:0222	4400-0780-1532	Birštono sav., Birštono sen., Moibėlės	2006-01-25	Žemės ūkio	Kiti žemės ūkio paskirties žemės sklypai	Preliminarūs matavimai	Magistralinių dujotiekių ir naftotiekių (produktotiekių) apsaugos zonos (III skyrius, penktasis skirsnis)	0,2486	Magistralinių dujotiekių ir naftotiekių (produktotiekių) apsaugos zonos (III skyrius, penktasis skirsnis)	0,2515	-	0,2515
64.	6908/0004:0218	4400-0780-1308	Birštono sav., Birštono sen., Moibėlės	2006-01-25	Žemės ūkio	Kiti žemės ūkio paskirties žemės sklypai	Preliminarūs matavimai	Magistralinių dujotiekių ir naftotiekių (produktotiekių) apsaugos zonos (III skyrius, penktasis skirsnis)	0,0687	Magistralinių dujotiekių ir naftotiekių (produktotiekių) apsaugos zonos (III skyrius, penktasis skirsnis)	0,0194	-	0,0194
65.	6908/0004:0302	4400-1293-1770	Birštono sav., Birštono sen., Moibėlės	2007-11-14	Žemės ūkio	Kiti žemės ūkio paskirties žemės sklypai	Preliminarūs matavimai	Magistralinių dujotiekių ir naftotiekių (produktotiekių) apsaugos zonos (III skyrius, penktasis skirsnis)	0,6186	Magistralinių dujotiekių ir naftotiekių (produktotiekių) apsaugos zonos (III skyrius, penktasis skirsnis)	0,6310	-	0,6310
66.	6908/0004:0393	4400-4814-1308	Birštono sav., Birštono sen., Moibėlės	2017-12-29	Mišių ūkio	Ūkinų miškų sklypai	Kadastriniai matavimai (LKS-94)	Magistralinių dujotiekių ir naftotiekių (produktotiekių) apsaugos zonos (III skyrius, penktasis skirsnis)	0,0801	Magistralinių dujotiekių ir naftotiekių (produktotiekių) apsaugos zonos (III skyrius, penktasis skirsnis)	0,0132	-	0,0132
67.	6908/0004:0224	4400-0780-1632	Birštono sav., Birštono sen., Moibėlės	2006-01-25	Žemės ūkio	Kiti žemės ūkio paskirties žemės sklypai	Preliminarūs matavimai	Magistralinių dujotiekių ir naftotiekių (produktotiekių) apsaugos zonos (III skyrius, penktasis skirsnis)	0,2779	Magistralinių dujotiekių ir naftotiekių (produktotiekių) apsaugos zonos (III skyrius, penktasis skirsnis)	0,2775	-	0,2775
68.	6908/0004:0397	4400-5821-4910	Birštono sav., Birštono sen., Moibėlės	2022-06-08	Žemės ūkio	-	Kadastriniai matavimai (LKS-94)	Magistralinių dujotiekių ir naftotiekių (produktotiekių) apsaugos zonos (III skyrius, penktasis skirsnis)	0,7383	Magistralinių dujotiekių ir naftotiekių (produktotiekių) apsaugos zonos (III skyrius, penktasis skirsnis)	0,6136	-	0,6136
69.	6908/0004:0225	4400-0780-1721	Birštono sav., Birštono sen., Moibėlės	2006-01-25	Žemės ūkio	Kiti žemės ūkio paskirties žemės sklypai	Preliminarūs matavimai	Magistralinių dujotiekių ir naftotiekių (produktotiekių) apsaugos zonos (III skyrius, penktasis skirsnis)	0,2996	Magistralinių dujotiekių ir naftotiekių (produktotiekių) apsaugos zonos (III skyrius, penktasis skirsnis)	0,2845	-	0,2845
70.	6908/0004:0220	4400-0780-1410	Birštono sav., Birštono sen., Moibėlės	2006-01-25	Žemės ūkio	Kiti žemės ūkio paskirties žemės sklypai	Preliminarūs matavimai	Magistralinių dujotiekių ir naftotiekių (produktotiekių) apsaugos zonos (III skyrius, penktasis skirsnis)	0,2296	Magistralinių dujotiekių ir naftotiekių (produktotiekių) apsaugos zonos (III skyrius, penktasis skirsnis)	0,1917	-	0,1917
71.	6908/0003:0115	6908-0003-0115	Birštono sav., Birštono sen., Naudžiūnai	2003-05-05	Žemės ūkio	Kiti žemės ūkio paskirties žemės sklypai	Preliminarūs matavimai	Magistralinių dujotiekių ir naftotiekių (produktotiekių) apsaugos zonos (III skyrius, penktasis skirsnis)	0,0833	Magistralinių dujotiekių ir naftotiekių (produktotiekių) apsaugos zonos (III skyrius, penktasis skirsnis)	0,0613	-	0,0613
72.	6908/0003:0455	4400-5507-2920	Birštono sav., Birštono sen., Naudžiūnai	2021-03-09	Mišių ūkio	Ekosistemų apsaugos miškų sklypai	Kadastriniai matavimai (LKS-94)	Magistralinių dujotiekių ir naftotiekių (produktotiekių) apsaugos zonos (III skyrius, penktasis skirsnis)	0,0290	Magistralinių dujotiekių ir naftotiekių (produktotiekių) apsaugos zonos (III skyrius, penktasis skirsnis)	0,0358	-	0,0358
73.	6908/0003:0110	6908-0003-0110	Birštono sav., Birštono sen., Naudžiūnai	2002-05-11	Žemės ūkio	-	Preliminarūs matavimai	Magistralinių dujotiekių ir naftotiekių (produktotiekių) apsaugos zonos (III skyrius, penktasis skirsnis)	0,5918	Magistralinių dujotiekių ir naftotiekių (produktotiekių) apsaugos zonos (III skyrius, penktasis skirsnis)	0,5551	-	0,5551
74.	6908/0003:0073	6908-0003-0073	Birštono sav., Birštono sen., Naudžiūnai	2000-10-09	Žemės ūkio	-	Preliminarūs matavimai	Magistralinių dujotiekių ir naftotiekių (produktotiekių) apsaugos zonos (III skyrius, penktasis skirsnis)	1,5979	Magistralinių dujotiekių ir naftotiekių (produktotiekių) apsaugos zonos (III skyrius, penktasis skirsnis)	1,5887	-	1,5887
75.	6908/0003:0009	6908-0003-0009	Birštono sav., Birštono sen., Naudžiūnai	1993-03-22	Žemės ūkio	-	Preliminarūs matavimai	Magistralinių dujotiekių ir naftotiekių (produktotiekių) apsaugos zonos (III skyrius, penktasis skirsnis)	2,5581	Magistralinių dujotiekių ir naftotiekių (produktotiekių) apsaugos zonos (III skyrius, penktasis skirsnis)	2,5580	-	2,5581

eil. Nr.	Žemės sklypo kadastrinis numeris	Žemės sklypo unikalus numeris	Žemės sklypo adresas	Žemės sklypo suformavimo metai	Žemės sklypo paskirtis	Žemės sklypo naudojimo būdas	Žemės sklypo matavimų tipas	Esamos apsaugos zonos pavadinimas	Esamos apsaugos zonos plotas, ha	Plano nustatomos apsaugos zonos pavadinimas	Plano nustatomos apsaugos zonos plotas, ha	Plano nustatomos apsaugos zonos plotas, persidengiantis su kitų zonų operatorių nustatytų apsaugos zonų plotu, ha	Įregistruotų ir Plano nustatomų apsaugos zonos bendras plotas, ha
								Elektros tinklų apsaugos zonos (III skyrius ketvirtasis skirsnis)	0,0000	Elektros tinklų apsaugos zonos (III skyrius ketvirtasis skirsnis)	0,0003	0,0003	0,0003
76.	6908/0003:0047	6908-0003-0047	Birštono sav., Birštono sen., Naudžiūnai	1997-11-24	Žemės ūkio	-	Preliminarūs matavimai	Magistralinių dujotiekių ir naftotiekių (produktotiekių) apsaugos zonos (III skyrius, penktasis skirsnis)	0,3127	Magistralinių dujotiekių ir naftotiekių (produktotiekių) apsaugos zonos (III skyrius, penktasis skirsnis)	0,3119	-	0,3119
								Magistralinių dujotiekių ir naftotiekių (produktotiekių) apsaugos zonos (III skyrius, penktasis skirsnis)	0,3510	Magistralinių dujotiekių ir naftotiekių (produktotiekių) apsaugos zonos (III skyrius, penktasis skirsnis)	0,3352	-	0,3352
77.	6908/0003:0451	4400-5205-2110	Birštono sav., Birštono sen., Naudžiūnai	2019-07-22	Žemės ūkio	Kiti žemės ūkio paskirties žemės sklypai	Kadastriniai matavimai (LKS-94)	Elektros tinklų apsaugos zonos (III skyrius ketvirtasis skirsnis)	0,0305	Elektros tinklų apsaugos zonos (III skyrius ketvirtasis skirsnis)	0,0022	0,0006	0,0521
								Elektroninių ryšių tinklų elektroninių ryšių infrastruktūros apsaugos zonos (III skyrius, vienuoliktasis skirsnis)	-	Elektroninių ryšių tinklų elektroninių ryšių infrastruktūros apsaugos zonos (III skyrius, vienuoliktasis skirsnis)	0,0005	-	0,0005
78.	6908/0003:0450	4400-5205-2110	Birštono sav., Birštono sen., Naudžiūnai	2019-07-22	Žemės ūkio	Kiti žemės ūkio paskirties žemės sklypai	Kadastriniai matavimai (LKS-94)	Magistralinių dujotiekių ir naftotiekių (produktotiekių) apsaugos zonos (III skyrius, penktasis skirsnis)	0,0861	Magistralinių dujotiekių ir naftotiekių (produktotiekių) apsaugos zonos (III skyrius, penktasis skirsnis)	0,1481	-	0,1481
79.	6908/0003:0204	4400-0273-4456	Birštono sav., Birštono sen., Naudžiūnai	2004-04-15	Miško ūkio	-	Preliminarūs matavimai	Magistralinių dujotiekių ir naftotiekių (produktotiekių) apsaugos zonos (III skyrius, penktasis skirsnis)	0,4542	Magistralinių dujotiekių ir naftotiekių (produktotiekių) apsaugos zonos (III skyrius, penktasis skirsnis)	0,4540	-	0,4540
80.	6908/0004:0008	6908-0004-0008	Birštono sav., Birštono sen., Naudžiūnai	1995-07-19	Žemės ūkio	-	Preliminarūs matavimai	Magistralinių dujotiekių ir naftotiekių (produktotiekių) apsaugos zonos (III skyrius, penktasis skirsnis)	2,3363	Magistralinių dujotiekių ir naftotiekių (produktotiekių) apsaugos zonos (III skyrius, penktasis skirsnis)	2,3359	-	2,3359
								Elektros tinklų apsaugos zonos (III skyrius ketvirtasis skirsnis)	0,0000	Elektros tinklų apsaugos zonos (III skyrius ketvirtasis skirsnis)	0,0003	-	0,0003
81.	6908/0003:0344	4400-1672-6337	Birštono sav., Birštono sen., Naudžiūnai	2008-09-30	Miško ūkio	Apsaugimų miškų sklypai	Kadastriniai matavimai (LKS-94)	Magistralinių dujotiekių ir naftotiekių (produktotiekių) apsaugos zonos (III skyrius, penktasis skirsnis)	0,0028	Magistralinių dujotiekių ir naftotiekių (produktotiekių) apsaugos zonos (III skyrius, penktasis skirsnis)	0,0042	-	0,0042
82.	6908/0004:0007	6908-0004-0007	Birštono sav., Birštono sen., Naudžiūnai	1993-03-23	Žemės ūkio	-	Preliminarūs matavimai	Magistralinių dujotiekių ir naftotiekių (produktotiekių) apsaugos zonos (III skyrius, penktasis skirsnis)	0,0000	Magistralinių dujotiekių ir naftotiekių (produktotiekių) apsaugos zonos (III skyrius, penktasis skirsnis)	0,9507	-	0,9507
								Elektros tinklų apsaugos zonos (III skyrius ketvirtasis skirsnis)	0,0000	Elektros tinklų apsaugos zonos (III skyrius ketvirtasis skirsnis)	0,0003	-	0,0003
83.	6908/0003:0231	4400-0627-1072	Birštono sav., Birštono sen., Naudžiūnai	2005-06-28	Žemės ūkio	Kiti žemės ūkio paskirties žemės sklypai	Kadastriniai matavimai (LKS-94)	Magistralinių dujotiekių ir naftotiekių (produktotiekių) apsaugos zonos (III skyrius, penktasis skirsnis)	1,5647	Magistralinių dujotiekių ir naftotiekių (produktotiekių) apsaugos zonos (III skyrius, penktasis skirsnis)	1,4582	-	1,4582
								Elektros tinklų apsaugos zonos (III skyrius ketvirtasis skirsnis)	0,0343	Elektros tinklų apsaugos zonos (III skyrius ketvirtasis skirsnis)	0,0124	-	0,0467

eil. Nr.	Žemės sklypo kadastrinis numeris	Žemės sklypo unikalus numeris	Žemės sklypo adresas	Žemės sklypo suformavimo metai	Žemės sklypo paskirtis	Žemės sklypo naudojimo būdas	Žemės matavimų tipas	Esamos apsaugos zonos pavadinimas	Esamos apsaugos zonos plotas, ha	Planu nustatomos apsaugos zonos pavadinimas	Planu nustatomos apsaugos zonos plotas, ha	Planu nustatomos apsaugos zonos plotas, persidengiantis su kitų operatorių nustatytų apsaugos zonų plotu, ha	Įregistruotų ir Planu nustatomų apsaugos zonos bendras plotas, ha
								Elektroninių ryšių tinklų elektroninių ryšių infrastruktūros apsaugos zonos (III skyrius, vienuoliktasis skirsnis)	0,0042	Elektroninių ryšių tinklų elektroninių ryšių infrastruktūros apsaugos zonos (III skyrius, vienuoliktasis skirsnis)	0,0042	-	0,0042
84.	6908/0003:0113	6908-0003-0113	Birštono sav., Birštono sen., Naudžiūnai, Šilo g. 11	2003-05-05	Miškų ūkio	Ūkiniu miškų sklypai	Kadastriniai matavimai (LKS-94)	Magistralinių dujotiekių ir naftotiekių (produktotiekių) apsaugos zonos (III skyrius, penktasis skirsnis)	0,0509	Magistralinių dujotiekių ir naftotiekių (produktotiekių) apsaugos zonos (III skyrius, penktasis skirsnis)	0,1497	-	0,1497
85.	6908/0003:0069	6908-0003-0069	Birštono sav., Birštono sen., Naudžiūnai, Šilo g. 13	2000-06-13	Žemės ūkio	-	Preliminarūs matavimai	Magistralinių dujotiekių ir naftotiekių (produktotiekių) apsaugos zonos (III skyrius, penktasis skirsnis)	0,8944	Magistralinių dujotiekių ir naftotiekių (produktotiekių) apsaugos zonos (III skyrius, penktasis skirsnis)	0,8937	-	0,8937
86.	6908/0003:0153	6908-0003-0153	Birštono sav., Birštono sen., Naudžiūnai, Šilo g. 3	2003-04-14	Žemės ūkio	-	Preliminarūs matavimai	Magistralinių dujotiekių ir naftotiekių (produktotiekių) apsaugos zonos (III skyrius, penktasis skirsnis)	1,2730	Magistralinių dujotiekių ir naftotiekių (produktotiekių) apsaugos zonos (III skyrius, penktasis skirsnis)	1,2748	-	1,2748
87.	6935/0001:0041	6935-0001-0041	Birštono sav., Birštono sen., Nečiūnai	1998-02-24	Žemės ūkio	-	Preliminarūs matavimai	Magistralinių dujotiekių ir naftotiekių (produktotiekių) apsaugos zonos (III skyrius, penktasis skirsnis)	0,4073	Magistralinių dujotiekių ir naftotiekių (produktotiekių) apsaugos zonos (III skyrius, penktasis skirsnis)	0,4079	-	0,4079
88.	6908/0004:0055	6908-0004-0055	Birštono sav., Birštono sen., Nečiūnai	1998-02-24	Žemės ūkio	-	Preliminarūs matavimai	Magistralinių dujotiekių ir naftotiekių (produktotiekių) apsaugos zonos (III skyrius, penktasis skirsnis)	0,1014	Magistralinių dujotiekių ir naftotiekių (produktotiekių) apsaugos zonos (III skyrius, penktasis skirsnis)	0,1010	-	0,1010
89.	6935/0001:0230	4400-0793-0463	Birštono sav., Birštono sen., Nečiūnai	2006-02-10	Žemės ūkio	Kiti žemės ūkio paskirties žemės sklypai	Kadastriniai matavimai (LKS-94)	Magistralinių dujotiekių ir naftotiekių (produktotiekių) apsaugos zonos (III skyrius, penktasis skirsnis)	0,0500	Magistralinių dujotiekių ir naftotiekių (produktotiekių) apsaugos zonos (III skyrius, penktasis skirsnis)	0,0491	-	0,0491
90.	6935/0001:0423	4400-4725-5892	Birštono sav., Birštono sen., Nečiūnai	2018-01-23	Žemės ūkio	Kiti žemės ūkio paskirties žemės sklypai	Kadastriniai matavimai (LKS-94)	Magistralinių dujotiekių ir naftotiekių (produktotiekių) apsaugos zonos (III skyrius, penktasis skirsnis)	0,5375	Magistralinių dujotiekių ir naftotiekių (produktotiekių) apsaugos zonos (III skyrius, penktasis skirsnis)	0,5357	-	0,5357
91.	6908/0004:0275	4400-1010-9452	Birštono sav., Birštono sen., Nečiūnai	2006-12-22	Žemės ūkio	Kiti žemės ūkio paskirties žemės sklypai	Preliminarūs matavimai	Magistralinių dujotiekių ir naftotiekių (produktotiekių) apsaugos zonos (III skyrius, penktasis skirsnis)	0,3395	Magistralinių dujotiekių ir naftotiekių (produktotiekių) apsaugos zonos (III skyrius, penktasis skirsnis)	0,3393	-	0,3393
92.	6935/0001:0049	6935-0001-0049	Birštono sav., Birštono sen., Nečiūnai	1998-08-26	Žemės ūkio	-	Preliminarūs matavimai	Magistralinių dujotiekių ir naftotiekių (produktotiekių) apsaugos zonos (III skyrius, penktasis skirsnis)	0,2197	Magistralinių dujotiekių ir naftotiekių (produktotiekių) apsaugos zonos (III skyrius, penktasis skirsnis)	0,2208	-	0,2208
93.	6935/0001:0233	4400-0793-0541	Birštono sav., Birštono sen., Nečiūnai	2006-02-11	Žemės ūkio	Kiti žemės ūkio paskirties žemės sklypai	Preliminarūs matavimai	Magistralinių dujotiekių ir naftotiekių (produktotiekių) apsaugos zonos (III skyrius, penktasis skirsnis)	0,0519	Magistralinių dujotiekių ir naftotiekių (produktotiekių) apsaugos zonos (III skyrius, penktasis skirsnis)	0,0440	-	0,0440
94.	6935/0001:0063	6935-0001-0063	Birštono sav., Birštono sen., Nečiūnai, Alksnių g. 3	1999-08-11	Žemės ūkio	-	Preliminarūs matavimai	Magistralinių dujotiekių ir naftotiekių (produktotiekių) apsaugos zonos (III skyrius, penktasis skirsnis)	0,5868	Magistralinių dujotiekių ir naftotiekių (produktotiekių) apsaugos zonos (III skyrius, penktasis skirsnis)	0,5882	-	0,5882
95.	6935/0001:0436	4400-5373-1558	Birštono sav., Birštono sen., Nečiūnai, Gryštos g. 10	2020-02-19	Žemės ūkio	Kiti žemės ūkio paskirties žemės sklypai	Kadastriniai matavimai (LKS-94)	Magistralinių dujotiekių ir naftotiekių (produktotiekių) apsaugos zonos (III skyrius, penktasis skirsnis)	0,0500	Magistralinių dujotiekių ir naftotiekių (produktotiekių) apsaugos zonos (III skyrius, penktasis skirsnis)	0,0492	-	0,0492

eil. Nr.	Žemės sklypo kadastrinis numeris	Žemės sklypo unikalus numeris	Žemės sklypo adresas	Žemės sklypo suformavimo metai	Žemės sklypo paskirtis	Žemės sklypo naudojimo būdas	Žemės sklypo matavimų tipas	Esamos apsaugos zonos pavadinimas	Esamos apsaugos zonos plotas, ha	Planu nustatomos apsaugos zonos plotas, ha	Planu nustatomos apsaugos zonos plotas, persidengiantis su kitų zonų operatorių nustatytų apsaugos zonų plotu, ha	Įregistruotų ir Planu nustatomų apsaugos zonos bendras plotas, ha
96.	6935/0001:0053	6935-0001-0053	Birštono sav., Birštono sen., Nečūnainiai, Gryštos g. 12	1999-02-08	Žemės ūkio	-	Kadastriniai matavimai (LKS-94)	Magistralinių dujotiekių ir naftotiekių (produktotiekių) apsaugos zonos (III skyrius, penktasis skirsnis)	1,6211	1,6476	-	1,6476
97.	6935/0001:0124	6935-0001-0124	Birštono sav., Birštono sen., Nečūnainiai, Gryštos g. 8	2001-12-10	Žemės ūkio	Kiti žemės ūkio paskirties žemės sklypai	Kadastriniai matavimai (LKS-94)	Magistralinių dujotiekių ir naftotiekių (produktotiekių) apsaugos zonos (III skyrius, penktasis skirsnis)	0,7950	0,7950	-	0,7950
98.	6935/0001:0426	4400-5009-6494	Birštono sav., Birštono sen., Nemajūnainiai	2018-07-25	Žemės ūkio	Kiti žemės ūkio paskirties žemės sklypai	Kadastriniai matavimai (LKS-94)	Magistralinių dujotiekių ir naftotiekių (produktotiekių) apsaugos zonos (III skyrius, penktasis skirsnis)	1,2317	1,2317	-	1,2317
99.	6935/0001:0164	6935-0001-0164	Birštono sav., Birštono sen., Nemajūnainiai	2003-06-02	Kita (žemės)	Bendrojo naudojimo (miestų, miestelių ir kaimų ar savivaldybių bendrojo naudojimo) teritorijos	Preliminariūs matavimai	Elektrės tinklų apsaugos zonos (III skyrius ketvirtasis skirsnis)	0,0921	0,0002	0,0002	0,0921
100.	6935/0001:0190	4400-0156-9535	Birštono sav., Birštono sen., Nemajūnainiai	2003-12-08	Kita (žemės)	Bendrojo naudojimo (miestų, miestelių ir kaimų ar savivaldybių bendrojo naudojimo) teritorijos	Preliminariūs matavimai	Magistralinių dujotiekių ir naftotiekių (produktotiekių) apsaugos zonos (III skyrius, penktasis skirsnis)	0,0648	0,0647	-	0,0648
101.	6935/0001:0431	4400-5309-5215	Birštono sav., Birštono sen., Nemajūnainiai	2019-11-12	Kita (žemės)	Bendrojo naudojimo (miestų, miestelių ir kaimų ar savivaldybių bendrojo naudojimo) teritorijos	Kadastriniai matavimai (LKS-94)	Magistralinių dujotiekių ir naftotiekių (produktotiekių) apsaugos zonos (III skyrius, penktasis skirsnis)	0,7002	0,7051	-	0,7051
102.	6935/0001:0295	4400-1149-0125	Birštono sav., Birštono sen., Nemajūnainiai	2007-06-28	Kita (žemės)	Bendrojo naudojimo (miestų, miestelių ir kaimų ar savivaldybių bendrojo naudojimo) teritorijos	Kadastriniai matavimai (LKS-94)	Magistralinių dujotiekių ir naftotiekių (produktotiekių) apsaugos zonos (III skyrius, penktasis skirsnis)	0,1409	0,1337	-	0,1337
103.	6935/0001:0154	6935-0001-0154	Birštono sav., Birštono sen., Nemajūnainiai	2003-01-25	Kita (žemės)	Bendrojo naudojimo (miestų, miestelių ir kaimų ar savivaldybių bendrojo naudojimo) teritorijos	Preliminariūs matavimai	Magistralinių dujotiekių ir naftotiekių (produktotiekių) apsaugos zonos (III skyrius, penktasis skirsnis)	0,1780	0,1779	-	0,1780
104.	6935/0001:0200	4400-0499-5633	Birštono sav., Birštono sen., Nemajūnainiai	2005-01-11	Kita (žemės)	Bendrojo naudojimo (miestų, miestelių ir kaimų ar savivaldybių bendrojo naudojimo) teritorijos	Preliminariūs matavimai	Magistralinių dujotiekių ir naftotiekių (produktotiekių) apsaugos zonos (III skyrius, penktasis skirsnis)	0,0330	0,0330	-	0,0330
105.	6935/0001:0034	4400-2761-6244	Birštono sav., Birštono sen., Nemajūnainiai	2013-09-26	Žemės ūkio	Kiti žemės ūkio paskirties žemės sklypai	Kadastriniai matavimai (LKS-94)	Magistralinių dujotiekių ir naftotiekių (produktotiekių) apsaugos zonos (III skyrius, penktasis skirsnis)	0,2221	0,2226	-	0,2226



eil. Nr.	Žemės sklypo kadastrinis numeris	Žemės sklypo unikalus numeris	Žemės sklypo adresas	Žemės sklypo suformavimo metai	Žemės sklypo paskirtis	Žemės sklypo naudojimo būdas	Žemės sklypo matavimų tipas	Esamos apsaugos zonos pavadinimas	Esamos apsaugos zonos plotas, ha	Planu nustatomos apsaugos zonos pavadinimas	Planu nustatomos apsaugos zonos plotas, ha	Planu nustatomos apsaugos zonos plotas, persidengiantis su kitų zonų operatorių nustatytų apsaugos zonų plotu, ha	Įregistruotų ir Planu nustatomų apsaugos zonos bendras plotas, ha
106.	6935/0001:0283	4400-1052-1149	Birštono sav., Birštono sen., Nemajūnai	2007-03-02	Žemės ūkio	Kiti žemės ūkio paskirties žemės sklypai	Preliminarius matavimai	Magistralinių dujotiekių ir naftotiekių (produktotiekių) apsaugos zonos (III skyrius, penktasis skirsnis)	0,1119	Magistralinių dujotiekių ir naftotiekių (produktotiekių) apsaugos zonos (III skyrius, penktasis skirsnis)	0,1119	-	0,1119
107.	6935/0001:0073	6935-0001-0073	Birštono sav., Birštono sen., Nemajūnai	2000-09-22	Žemės ūkio	-	Preliminarius matavimai	Magistralinių dujotiekių ir naftotiekių (produktotiekių) apsaugos zonos (III skyrius, penktasis skirsnis)	1,2820	Magistralinių dujotiekių ir naftotiekių (produktotiekių) apsaugos zonos (III skyrius, penktasis skirsnis)	1,2824	-	1,2824
108.	6908/0004:0274	4400-1010-9330	Birštono sav., Birštono sen., Panemunis	2006-12-22	Miškų ūkio	Ūkinių miškų sklypai	Preliminarius matavimai	Elektrros tinklų apsaugos zonos (III skyrius ketvirtasis skirsnis)	0,7500	Elektrros tinklų apsaugos zonos (III skyrius ketvirtasis skirsnis)	0,0001	0,0001	0,7500
109.	6908/0004:0005	6908-0004-0005	Birštono sav., Birštono sen., Panemunis	1996-05-16	Žemės ūkio	-	Preliminarius matavimai	Magistralinių dujotiekių ir naftotiekių (produktotiekių) apsaugos zonos (III skyrius, penktasis skirsnis)	0,3319	Magistralinių dujotiekių ir naftotiekių (produktotiekių) apsaugos zonos (III skyrius, penktasis skirsnis)	0,3348	-	0,3348
110.	6908/0004:0095	6908-0004-0095	Birštono sav., Birštono sen., Panemunis	2001-03-19	Miškų ūkio	-	Preliminarius matavimai	Elektrros tinklų apsaugos zonos (III skyrius ketvirtasis skirsnis)	0,0000	Elektrros tinklų apsaugos zonos (III skyrius ketvirtasis skirsnis)	0,0001	-	0,0001
111.	6908/0004:0392	4400-4618-1591	Birštono sav., Birštono sen., Panemunis	2017-10-24	Žemės ūkio	Kiti žemės ūkio paskirties žemės sklypai	Kadastriniai matavimai (LKS-94)	Magistralinių dujotiekių ir naftotiekių (produktotiekių) apsaugos zonos (III skyrius, penktasis skirsnis)	0,0519	Magistralinių dujotiekių ir naftotiekių (produktotiekių) apsaugos zonos (III skyrius, penktasis skirsnis)	0,0750	-	0,0750
112.	6908/0004:0014	6908-0004-0014	Birštono sav., Birštono sen., Panemunis	1995-04-04	Žemės ūkio	-	Preliminarius matavimai	Magistralinių dujotiekių ir naftotiekių (produktotiekių) apsaugos zonos (III skyrius, penktasis skirsnis)	0,2995	Magistralinių dujotiekių ir naftotiekių (produktotiekių) apsaugos zonos (III skyrius, penktasis skirsnis)	0,3020	-	0,3020
113.	6908/0004:0126	6908-0004-0126	Birštono sav., Birštono sen., Panemunis	2002-11-30	Miškų ūkio	-	Preliminarius matavimai	Magistralinių dujotiekių ir naftotiekių (produktotiekių) apsaugos zonos (III skyrius, penktasis skirsnis)	1,1804	Magistralinių dujotiekių ir naftotiekių (produktotiekių) apsaugos zonos (III skyrius, penktasis skirsnis)	1,1810	-	1,1810
114.	6908/0004:0192	4400-0460-3409	Birštono sav., Birštono sen., Panemunis	2004-11-30	Miškų ūkio	-	Preliminarius matavimai (LKS-94)	Magistralinių dujotiekių ir naftotiekių (produktotiekių) apsaugos zonos (III skyrius, penktasis skirsnis)	0,6882	Magistralinių dujotiekių ir naftotiekių (produktotiekių) apsaugos zonos (III skyrius, penktasis skirsnis)	0,6873	-	0,6873
115.	6908/0004:0394	4400-5461-1322	Birštono sav., Birštono sen., Panemunis	2020-09-22	Miškų ūkio	Ekosistemų apsaugos miškų sklypai	Kadastriniai matavimai (LKS-94)	Magistralinių dujotiekių ir naftotiekių (produktotiekių) apsaugos zonos (III skyrius, penktasis skirsnis)	1,2190	Magistralinių dujotiekių ir naftotiekių (produktotiekių) apsaugos zonos (III skyrius, penktasis skirsnis)	1,2719	-	1,2719
116.	6908/0004:0334	4400-1800-1457	Birštono sav., Birštono sen., Panemunis	2009-01-07	Žemės ūkio	Kiti žemės ūkio paskirties žemės sklypai	Preliminarius matavimai	Elektrros tinklų apsaugos zonos (III skyrius ketvirtasis skirsnis)	0,0000	Elektrros tinklų apsaugos zonos (III skyrius ketvirtasis skirsnis)	0,0003	-	0,0003
								Magistralinių dujotiekių ir naftotiekių (produktotiekių) apsaugos zonos (III skyrius, penktasis skirsnis)	0,0074	Magistralinių dujotiekių ir naftotiekių (produktotiekių) apsaugos zonos (III skyrius, penktasis skirsnis)	0,0256	-	0,0256

eil. Nr.	Žemės sklypo kadastrinis numeris	Žemės sklypo unikalus numeris	Žemės sklypo adresas	Žemės sklypo suformavimo metai	Žemės sklypo paskirtis	Žemės sklypo naudojimo būdas	Žemės matavimų tipas	Esamos apsaugos zonos pavadinimas	Esamos apsaugos zonos plotas, ha	Plano nustatomos apsaugos zonos pavadinimas	Plano nustatomos apsaugos zonos plotas, ha	Plano nustatomos apsaugos zonos plotas, persidengiantis su kitų zonų operatorių nustatytų apsaugos zonų plotu, ha	Įregistruotų ir Plano nustatomų apsaugos zonos bendras plotas, ha
117.	6908/0004:0115	6908-0004-0115	Birštono sav., Birštono sen., Panemunis	2002-12-14	Žemės ūkio	-	Preliminarius matavimai	Magistralinių dujotiekių ir naftotiekių (produktotiekių) apsaugos zonos (III skyrius, penktasis skirsnis)	0,4290	Magistralinių dujotiekių ir naftotiekių (produktotiekių) apsaugos zonos (III skyrius, penktasis skirsnis)	0,6359	-	0,6359
118.	6908/0004:0336	4400-1841-7730	Birštono sav., Birštono sen., Panemunis	2009-04-06	Žemės ūkio	Kiti žemės ūkio paskirties žemės sklypai	Kadastriniai matavimai (LKS-94)	Magistralinių dujotiekių ir naftotiekių (produktotiekių) apsaugos zonos (III skyrius, penktasis skirsnis)	0,3337	Magistralinių dujotiekių ir naftotiekių (produktotiekių) apsaugos zonos (III skyrius, penktasis skirsnis)	0,3327	-	0,3327
119.	6935/0003:0030	6935-0003-0030	Birštono sav., Birštono sen., Šilėnai	1998-09-18	Žemės ūkio	Kiti žemės ūkio paskirties žemės sklypai	Kadastriniai matavimai (LKS-94)	Magistralinių dujotiekių ir naftotiekių (produktotiekių) apsaugos zonos (III skyrius, penktasis skirsnis)	0,9777	Magistralinių dujotiekių ir naftotiekių (produktotiekių) apsaugos zonos (III skyrius, penktasis skirsnis)	0,9097	-	0,9097
120.	6935/0003:0048	6935-0003-0048	Birštono sav., Birštono sen., Šilėnai	2000-10-09	Žemės ūkio	Kiti žemės ūkio paskirties žemės sklypai	Kadastriniai matavimai (LKS-94)	Magistralinių dujotiekių ir naftotiekių (produktotiekių) apsaugos zonos (III skyrius, penktasis skirsnis)	0,0222	Magistralinių dujotiekių ir naftotiekių (produktotiekių) apsaugos zonos (III skyrius, penktasis skirsnis)	0,3733	-	0,3733
121.	6935/0003:0171	4400-1158-9908	Birštono sav., Birštono sen., Šilėnai	2007-07-12	Žemės ūkio	Kiti žemės ūkio paskirties žemės sklypai	Preliminarius matavimai	Magistralinių dujotiekių ir naftotiekių (produktotiekių) apsaugos zonos (III skyrius, penktasis skirsnis)	0,4500	Magistralinių dujotiekių ir naftotiekių (produktotiekių) apsaugos zonos (III skyrius, penktasis skirsnis)	0,7002	-	0,7002
122.	6935/0003:0016	6935-0003-0016	Birštono sav., Birštono sen., Šilėnai	1995-09-07	Miškų ūkio	-	Preliminarius matavimai	Elektros tinklų apsaugos zonos (III skyrius ketvirtasis skirsnis)	0,0000	Elektros tinklų apsaugos zonos (III skyrius ketvirtasis skirsnis)	0,0002	-	0,0002
123.	6935/0004:0111	4400-1561-0889	Birštono sav., Birštono sen., Šilėnai	2008-04-23	Miškų ūkio	Ūkinių miškų sklypai: Apsaugimų miškų sklypai	Kadastriniai matavimai (LKS-94)	Magistralinių dujotiekių ir naftotiekių (produktotiekių) apsaugos zonos (III skyrius, penktasis skirsnis)	0,2479	Magistralinių dujotiekių ir naftotiekių (produktotiekių) apsaugos zonos (III skyrius, penktasis skirsnis)	0,2236	-	0,2236
124.	6935/0003:0195	4400-1561-0767	Birštono sav., Birštono sen., Šilėnai	2008-04-23	Miškų ūkio	Apsaugimų miškų sklypai	Kadastriniai matavimai (LKS-94)	Magistralinių dujotiekių ir naftotiekių (produktotiekių) apsaugos zonos (III skyrius, penktasis skirsnis)	0,2547	Magistralinių dujotiekių ir naftotiekių (produktotiekių) apsaugos zonos (III skyrius, penktasis skirsnis)	0,2604	-	0,2604
125.	6935/0003:0175	4400-1507-8450	Birštono sav., Birštono sen., Šilėnai	2008-02-25	Žemės ūkio	Kiti žemės ūkio paskirties žemės sklypai	Kadastriniai matavimai (LKS-94)	Magistralinių dujotiekių ir naftotiekių (produktotiekių) apsaugos zonos (III skyrius, penktasis skirsnis)	0,0171	Magistralinių dujotiekių ir naftotiekių (produktotiekių) apsaugos zonos (III skyrius, penktasis skirsnis)	0,0414	-	0,0414
126.	6935/0003:0290	4400-5411-9289	Birštono sav., Birštono sen., Šilėnai	2020-08-21	Žemės ūkio	Kiti žemės ūkio paskirties žemės sklypai	Kadastriniai matavimai (LKS-94)	Magistralinių dujotiekių ir naftotiekių (produktotiekių) apsaugos zonos (III skyrius, penktasis skirsnis)	0,3358	Magistralinių dujotiekių ir naftotiekių (produktotiekių) apsaugos zonos (III skyrius, penktasis skirsnis)	0,3359	-	0,3359
127.	6935/0003:0047	6935-0003-0047	Birštono sav., Birštono sen., Šilėnai	2000-10-09	Miškų ūkio	-	Preliminarius matavimai	Magistralinių dujotiekių ir naftotiekių (produktotiekių) apsaugos zonos (III skyrius, penktasis skirsnis)	1,0420	Magistralinių dujotiekių ir naftotiekių (produktotiekių) apsaugos zonos (III skyrius, penktasis skirsnis)	1,0404	-	1,0404
128.	6935/0003:0012	6935-0003-0012	Birštono sav., Birštono sen., Šilėnai	1996-09-26	Žemės ūkio	-	Preliminarius matavimai	Magistralinių dujotiekių ir naftotiekių (produktotiekių) apsaugos zonos (III skyrius, penktasis skirsnis)	2,1081	Magistralinių dujotiekių ir naftotiekių (produktotiekių) apsaugos zonos (III skyrius, penktasis skirsnis)	3,1969	-	3,1969

eil. Nr.	Žemės sklypo kadastrinis numeris	Žemės sklypo unikalus numeris	Žemės sklypo adresas	Žemės sklypo suformavimo metai	Žemės sklypo paskirtis	Žemės sklypo naudojimo būdas	Žemės sklypo matavimų tipas	Esamos apsaugos zonos pavadinimas	Esamos apsaugos zonos plotas, ha	Plano nustatomos apsaugos zonos pavadinimas	Plano nustatomos apsaugos zonos plotas, ha	Plano nustatomos apsaugos zonos plotas, persidengiantis su kitų operatorių nustatytų apsaugos zonų plotu, ha	Įregistruotų ir Planu nustatomų apsaugos zonos bendras plotas, ha
129.	6935/0003:0174	4400-1236-2840	Birštono sav., Birštono sen., Šilėnai	2007-10-08	Žemės ūkio	Kiti žemės ūkio paskirties žemės sklypai	Preliminarūs matavimai	Magistralinių dujotiekių ir naftotiekių (produktotiekių) apsaugos zonos (III skyrius, penktasis skirsnis)	0,0600	Magistralinių dujotiekių ir naftotiekių (produktotiekių) apsaugos zonos (III skyrius, penktasis skirsnis)	0,1030	-	0,1030
130.	6935/0003:0027	6935-0003-0027	Birštono sav., Birštono sen., Šilėnai, Pelečų g. 2	1998-07-22	Žemės ūkio	-	Preliminarūs matavimai	Elektros tinklų apsaugos zonos (III skyrius ketvirtasis skirsnis)	0,0000	Elektros tinklų apsaugos zonos (III skyrius ketvirtasis skirsnis)	0,0001	-	0,0001
131.	6935/0003:0223	4400-5411-7618	Birštono sav., Birštono sen., Šilėnai, Pelečų g. 6	2020-08-21	Žemės ūkio	Kiti žemės ūkio paskirties žemės sklypai	Kadastriniai matavimai (LKS-94)	Magistralinių dujotiekių ir naftotiekių (produktotiekių) apsaugos zonos (III skyrius, penktasis skirsnis)	0,5413	Magistralinių dujotiekių ir naftotiekių (produktotiekių) apsaugos zonos (III skyrius, penktasis skirsnis)	0,5411	-	0,5411
132.	6908/0004:0042	6908-0004-0042	Birštono sav., Birštono sen., Tautliukai	1996-09-19	Žemės ūkio	-	Preliminarūs matavimai	Magistralinių dujotiekių ir naftotiekių (produktotiekių) apsaugos zonos (III skyrius, penktasis skirsnis)	0,5175	Magistralinių dujotiekių ir naftotiekių (produktotiekių) apsaugos zonos (III skyrius, penktasis skirsnis)	0,5173	-	0,5173
133.	6908/0004:0068	6908-0004-0068	Birštono sav., Birštono sen., Tautliukai	1997-12-12	Žemės ūkio	-	Preliminarūs matavimai	Magistralinių dujotiekių ir naftotiekių (produktotiekių) apsaugos zonos (III skyrius, penktasis skirsnis)	0,4582	Magistralinių dujotiekių ir naftotiekių (produktotiekių) apsaugos zonos (III skyrius, penktasis skirsnis)	0,4581	-	0,4582
134.	6908/0004:0069	6908-0004-0069	Birštono sav., Birštono sen., Tautliukai	1997-12-15	Žemės ūkio	-	Preliminarūs matavimai	Magistralinių dujotiekių ir naftotiekių (produktotiekių) apsaugos zonos (III skyrius, penktasis skirsnis)	0,4870	Magistralinių dujotiekių ir naftotiekių (produktotiekių) apsaugos zonos (III skyrius, penktasis skirsnis)	0,4876	-	0,4876
135.	6908/0004:0012	6908-0004-0012	Birštono sav., Birštono sen., Tautliukai	1996-09-19	Žemės ūkio	-	Preliminarūs matavimai	Magistralinių dujotiekių ir naftotiekių (produktotiekių) apsaugos zonos (III skyrius, penktasis skirsnis)	0,0677	Magistralinių dujotiekių ir naftotiekių (produktotiekių) apsaugos zonos (III skyrius, penktasis skirsnis)	0,0681	-	0,0681
136.	6908/0004:0027	6908-0004-0027	Birštono sav., Birštono sen., Tautliukai	1997-12-12	Miškų ūkio	-	Preliminarūs matavimai	Magistralinių dujotiekių ir naftotiekių (produktotiekių) apsaugos zonos (III skyrius, penktasis skirsnis)	0,0720	Magistralinių dujotiekių ir naftotiekių (produktotiekių) apsaugos zonos (III skyrius, penktasis skirsnis)	0,0718	-	0,0718
137.	6908/0004:0006	6908-0004-0006	Birštono sav., Birštono sen., Tautliukai	1995-06-07	Žemės ūkio	Kiti žemės ūkio paskirties žemės sklypai	Kadastriniai matavimai (LKS-94)	Magistralinių dujotiekių ir naftotiekių (produktotiekių) apsaugos zonos (III skyrius, penktasis skirsnis)	1,4363	Magistralinių dujotiekių ir naftotiekių (produktotiekių) apsaugos zonos (III skyrius, penktasis skirsnis)	1,4365	-	1,4365
<b>Bandras žemės sklypu, kuriems planu nustatomos MD ir naftotiekių (produktotiekių) apsaugos zonos (III skyrius, penktasis skirsnis) (kodas 107) plotas, ha</b>													<b>0,0206</b>
<b>Bandras žemės sklypu, kuriems įregistruotos, bet planu tikslinamas MD ir naftotiekių (produktotiekių) apsaugos zonos (III skyrius, penktasis skirsnis) (kodas 107) plotas, ha</b>													<b>70,1628</b>
<b>Bandras žemės sklypu, kuriems nustatytos ir įregistruotos MD ir naftotiekių (produktotiekių) apsaugos zonos (III skyrius, penktasis skirsnis) (kodas 107) plotas, ha</b>													<b>9,5643</b>
<b>Bandras žemės sklypu, kuriems planu nustatomos elektros tinklų apsaugos zonos (III skyrius, ketvirtasis skirsnis) (kodas 106) plotas, ha</b>													<b>0,2539</b>
<b>Bandras žemės sklypu, kuriems planu nustatomos elektroninių ryšių tinklų elektroninių ryšių infrastruktūros apsaugos zonos (III skyrius, vienuoliktasis skirsnis) (kodas 101) plotas, ha</b>													<b>0,0047</b>



**2 lentelė. Laisvos valstybinės žemės teritorijos, kuriose nustatomos MD, elektroninių ryšių tinklų elektroninių ryšių infrastruktūros ar elektros tinklų apsaugos zonos**

Nesuformuoto žemės sklypo Eil. Nr.	Kadastro vietovė	Planojamos apsaugos zonos pavadinimas	Planojamos apsaugos zonos plotas, ha	Nesuformuoto žemės sklypo centro koordinatė		Nesuformuoto sklypo naudojimo vardas, pavardė/įmonės pavadinimas
				X	Y	
1VŽ	Magistralinių dujotiekių ir naftotiekių (produktotiekių) apsaugos zonos (III skyrius, penktasis skirsnis)	Birštono vienkiemis	0,3340	6049166,64	499023,84	Nacionalinė žemės tarnyba prie Žemės ūkio ministerijos
2VŽ	Magistralinių dujotiekių ir naftotiekių (produktotiekių) apsaugos zonos (III skyrius, penktasis skirsnis)	Birštono vienkiemis	0,3296	6049225,45	499035,21	Nacionalinė žemės tarnyba prie Žemės ūkio ministerijos
3VŽ	Magistralinių dujotiekių ir naftotiekių (produktotiekių) apsaugos zonos (III skyrius, penktasis skirsnis)	Birštono vienkiemis	0,0104	6049207,55	499147,59	Nacionalinė žemės tarnyba prie Žemės ūkio ministerijos
4VŽ	Magistralinių dujotiekių ir naftotiekių (produktotiekių) apsaugos zonos (III skyrius, penktasis skirsnis)	Birštono vienkiemis	0,0026	6049148,74	499203,86	Nacionalinė žemės tarnyba prie Žemės ūkio ministerijos
	Elektros tinklų apsaugos zonos (III skyrius ketvirtasis skirsnis)	Birštono vienkiemis	0,0019	6049148,74	499203,86	Nacionalinė žemės tarnyba prie Žemės ūkio ministerijos
5VŽ	Elektroninių ryšių tinklų elektroninių ryšių infrastruktūros apsaugos zonos (III skyrius, vienuoliktasis skirsnis)	Birštono vienkiemis	0,0012	6049148,74	499203,86	Nacionalinė žemės tarnyba prie Žemės ūkio ministerijos
	Magistralinių dujotiekių ir naftotiekių (produktotiekių) apsaugos zonos (III skyrius, penktasis skirsnis)	Birštono vienkiemis	0,0938	6049134,73	499255,59	Nacionalinė žemės tarnyba prie Žemės ūkio ministerijos
	Elektros tinklų apsaugos zonos (III skyrius ketvirtasis skirsnis)	Birštono vienkiemis	0,0025	6049134,73	499255,59	Nacionalinė žemės tarnyba prie Žemės ūkio ministerijos
6VŽ	Elektroninių ryšių tinklų elektroninių ryšių infrastruktūros apsaugos zonos (III skyrius, vienuoliktasis skirsnis)	Birštono vienkiemis	0,0017	6049134,73	499255,59	Nacionalinė žemės tarnyba prie Žemės ūkio ministerijos
	Magistralinių dujotiekių ir naftotiekių (produktotiekių) apsaugos zonos (III skyrius, penktasis skirsnis)	Birštono vienkiemis	0,5585	6049049,30	499415,90	Nacionalinė žemės tarnyba prie Žemės ūkio ministerijos
	Elektros tinklų apsaugos zonos (III skyrius ketvirtasis skirsnis)	Birštono vienkiemis	0,0002	6049049,30	499415,90	Nacionalinė žemės tarnyba prie Žemės ūkio ministerijos
7VŽ	Magistralinių dujotiekių ir naftotiekių (produktotiekių) apsaugos zonos (III skyrius, penktasis skirsnis)	Birštono vienkiemis	0,0274	6048779,15	499993,62	Nacionalinė žemės tarnyba prie Žemės ūkio ministerijos
8VŽ	Magistralinių dujotiekių ir naftotiekių (produktotiekių) apsaugos zonos (III skyrius, penktasis skirsnis)	Birštono vienkiemis	0,0341	6048509,51	500490,76	Nacionalinė žemės tarnyba prie Žemės ūkio ministerijos
9VŽ	Magistralinių dujotiekių ir naftotiekių (produktotiekių) apsaugos zonos (III skyrius, penktasis skirsnis)	Birštono vienkiemis	0,0002	6048409,30	500602,60	Nacionalinė žemės tarnyba prie Žemės ūkio ministerijos
10VŽ	Magistralinių dujotiekių ir naftotiekių (produktotiekių) apsaugos zonos (III skyrius, penktasis skirsnis)	Birštono vienkiemis	0,0094	6048378,44	500729,52	Nacionalinė žemės tarnyba prie Žemės ūkio ministerijos
11VŽ	Magistralinių dujotiekių ir naftotiekių (produktotiekių) apsaugos zonos (III skyrius, penktasis skirsnis)	Birštono vienkiemis	0,0366	6048345,80	500803,42	Nacionalinė žemės tarnyba prie Žemės ūkio ministerijos
12VŽ	Magistralinių dujotiekių ir naftotiekių (produktotiekių) apsaugos zonos (III skyrius, penktasis skirsnis)	Birštono vienkiemis	0,0748	6048128,11	501269,14	Nacionalinė žemės tarnyba prie Žemės ūkio ministerijos
13VŽ	Magistralinių dujotiekių ir naftotiekių (produktotiekių) apsaugos zonos (III skyrius, penktasis skirsnis)	Birštono vienkiemis	0,0758	6048014,14	502123,16	Nacionalinė žemės tarnyba prie Žemės ūkio ministerijos
	Elektros tinklų apsaugos zonos (III skyrius ketvirtasis skirsnis)	Birštono vienkiemis	0,0131	6048014,14	502123,16	Nacionalinė žemės tarnyba prie Žemės ūkio ministerijos
14VŽ	Elektroninių ryšių tinklų elektroninių ryšių infrastruktūros apsaugos zonos (III skyrius, vienuoliktasis skirsnis)	Birštono vienkiemis	0,0043	6048014,14	502123,16	Nacionalinė žemės tarnyba prie Žemės ūkio ministerijos
	Magistralinių dujotiekių ir naftotiekių (produktotiekių) apsaugos zonos (III skyrius, penktasis skirsnis)	Birštono vienkiemis	0,2229	6048089,27	502140,06	Nacionalinė žemės tarnyba prie Žemės ūkio ministerijos
15VŽ	Magistralinių dujotiekių ir naftotiekių (produktotiekių) apsaugos zonos (III skyrius, penktasis skirsnis)	Birštono vienkiemis	0,0276	6048180,42	502128,81	Nacionalinė žemės tarnyba prie Žemės ūkio ministerijos
16VŽ	Magistralinių dujotiekių ir naftotiekių (produktotiekių) apsaugos zonos (III skyrius, penktasis skirsnis)	Birštono vienkiemis	0,0356	6048348,28	502105,56	Nacionalinė žemės tarnyba prie Žemės ūkio ministerijos
17VŽ	Magistralinių dujotiekių ir naftotiekių (produktotiekių) apsaugos zonos (III skyrius, penktasis skirsnis)	Birštono vienkiemis	0,0188	6048455,34	502149,64	Nacionalinė žemės tarnyba prie Žemės ūkio ministerijos
18VŽ	Magistralinių dujotiekių ir naftotiekių (produktotiekių) apsaugos zonos (III skyrius, penktasis skirsnis)	Birštono vienkiemis	0,0462	6048612,07	502174,45	Nacionalinė žemės tarnyba prie Žemės ūkio ministerijos
19VŽ	Magistralinių dujotiekių ir naftotiekių (produktotiekių) apsaugos zonos (III skyrius, penktasis skirsnis)	Birštono vienkiemis	0,0053	6048835,49	502206,99	Nacionalinė žemės tarnyba prie Žemės ūkio ministerijos
20VŽ	Magistralinių dujotiekių ir naftotiekių (produktotiekių) apsaugos zonos (III skyrius, penktasis skirsnis)	Birštono vienkiemis	0,0214	6048784,95	502231,76	Nacionalinė žemės tarnyba prie Žemės ūkio ministerijos
21VŽ	Magistralinių dujotiekių ir naftotiekių (produktotiekių) apsaugos zonos (III skyrius, penktasis skirsnis)	Birštono vienkiemis	0,1357	6048875,34	502216,17	Nacionalinė žemės tarnyba prie Žemės ūkio ministerijos
22VŽ	Magistralinių dujotiekių ir naftotiekių (produktotiekių) apsaugos zonos (III skyrius, penktasis skirsnis)	Birštono vienkiemis	0,0633	6049273,01	502166,99	Nacionalinė žemės tarnyba prie Žemės ūkio ministerijos
23VŽ	Magistralinių dujotiekių ir naftotiekių (produktotiekių) apsaugos zonos (III skyrius, penktasis skirsnis)	Birštono vienkiemis	0,0363	6049843,79	502258,61	Nacionalinė žemės tarnyba prie Žemės ūkio ministerijos
24VŽ	Elektros tinklų apsaugos zonos (III skyrius ketvirtasis skirsnis)	Birštono vienkiemis	0,0181	6050021,16	502314,27	Nacionalinė žemės tarnyba prie Žemės ūkio ministerijos

Nesuformuoto žemės sklypo Eil. Nr.	Kadastro vietovė	Planuojamos apsaugos zonos pavadinimas	Planuojamos apsaugos zonos plotas, ha	Nesuformuoto žemės sklypo centro koordinatė		Nesuformuoto sklypo naudotojo vardas, pavardė/įmonės pavadinimas
				X	Y	
25VŽ	Elektrros tinklų apsaugos zonos (III skyrius ketvirtasis skirsnis)	Birštono vienkiamis	0,0104	6050152,59	502236,64	Nacionalinė žemės tarnyba prie Žemės ūkio ministerijos
26VŽ	Elektrros tinklų apsaugos zonos (III skyrius ketvirtasis skirsnis)	Birštonas m.	0,0128	6050210,18	502200,44	Nacionalinė žemės tarnyba prie Žemės ūkio ministerijos
27VŽ	Magistralinių dujotiekių ir naftotiekių (produktotiekių) apsaugos zonos (III skyrius, penktasis skirsnis)	Birštono vienkiamis	0,0324	6047996,41	502177,65	Nacionalinė žemės tarnyba prie Žemės ūkio ministerijos
28VŽ	Magistralinių dujotiekių ir naftotiekių (produktotiekių) apsaugos zonos (III skyrius, penktasis skirsnis)	Birštono vienkiamis	0,0258	6047939,27	502413,43	Nacionalinė žemės tarnyba prie Žemės ūkio ministerijos
29VŽ	Magistralinių dujotiekių ir naftotiekių (produktotiekių) apsaugos zonos (III skyrius, penktasis skirsnis)	Nemajūnai	0,0411	6047767,88	503195,57	Nacionalinė žemės tarnyba prie Žemės ūkio ministerijos
30VŽ	Elektrros tinklų apsaugos zonos (III skyrius ketvirtasis skirsnis)	Nemajūnai	0,0001	6047767,88	503195,57	Nacionalinė žemės tarnyba prie Žemės ūkio ministerijos
31VŽ	Magistralinių dujotiekių ir naftotiekių (produktotiekių) apsaugos zonos (III skyrius, penktasis skirsnis)	Nemajūnai	0,0910	6047623,28	503928,14	Nacionalinė žemės tarnyba prie Žemės ūkio ministerijos
32VŽ	Magistralinių dujotiekių ir naftotiekių (produktotiekių) apsaugos zonos (III skyrius, penktasis skirsnis)	Nemajūnai	0,9933	6047545,01	504542,51	Nacionalinė žemės tarnyba prie Žemės ūkio ministerijos
33VŽ	Magistralinių dujotiekių ir naftotiekių (produktotiekių) apsaugos zonos (III skyrius, penktasis skirsnis)	Nemajūnai	0,4219	6047522,88	505126,37	Nacionalinė žemės tarnyba prie Žemės ūkio ministerijos
34VŽ	Magistralinių dujotiekių ir naftotiekių (produktotiekių) apsaugos zonos (III skyrius, penktasis skirsnis)	Nemajūnai	0,3321	6047500,70	505280,56	Nacionalinė žemės tarnyba prie Žemės ūkio ministerijos
35VŽ	Elektrros tinklų apsaugos zonos (III skyrius ketvirtasis skirsnis)	Nemajūnai	0,7174	6047483,96	505452,30	Nacionalinė žemės tarnyba prie Žemės ūkio ministerijos
36VŽ	Magistralinių dujotiekių ir naftotiekių (produktotiekių) apsaugos zonos (III skyrius, penktasis skirsnis)	Nemajūnai	0,0003	6047483,96	505452,30	Nacionalinė žemės tarnyba prie Žemės ūkio ministerijos
37VŽ	Magistralinių dujotiekių ir naftotiekių (produktotiekių) apsaugos zonos (III skyrius, penktasis skirsnis)	Nemajūnai	0,0275	6047468,61	505670,08	Nacionalinė žemės tarnyba prie Žemės ūkio ministerijos
38VŽ	Magistralinių dujotiekių ir naftotiekių (produktotiekių) apsaugos zonos (III skyrius, penktasis skirsnis)	Nemajūnai	0,0343	6047495,75	505719,22	Nacionalinė žemės tarnyba prie Žemės ūkio ministerijos
39VŽ	Magistralinių dujotiekių ir naftotiekių (produktotiekių) apsaugos zonos (III skyrius, penktasis skirsnis)	Nemajūnai	0,1740	6047491,31	505783,75	Nacionalinė žemės tarnyba prie Žemės ūkio ministerijos
40VŽ	Magistralinių dujotiekių ir naftotiekių (produktotiekių) apsaugos zonos (III skyrius, penktasis skirsnis)	Nemajūnai	0,1994	6047476,66	505938,47	Nacionalinė žemės tarnyba prie Žemės ūkio ministerijos
41VŽ	Magistralinių dujotiekių ir naftotiekių (produktotiekių) apsaugos zonos (III skyrius, penktasis skirsnis)	Nemajūnai	0,0062	6047396,50	506142,53	Nacionalinė žemės tarnyba prie Žemės ūkio ministerijos
42VŽ	Magistralinių dujotiekių ir naftotiekių (produktotiekių) apsaugos zonos (III skyrius, penktasis skirsnis)	Nemajūnai	0,0112	6047424,89	506530,62	Nacionalinė žemės tarnyba prie Žemės ūkio ministerijos
43VŽ	Magistralinių dujotiekių ir naftotiekių (produktotiekių) apsaugos zonos (III skyrius, penktasis skirsnis)	Nemajūnai	0,4305	6047436,54	506648,89	Nacionalinė žemės tarnyba prie Žemės ūkio ministerijos
44VŽ	Elektrros tinklų apsaugos zonos (III skyrius ketvirtasis skirsnis)	Nemajūnai	0,0529	6047415,31	506914,34	Nacionalinė žemės tarnyba prie Žemės ūkio ministerijos
45VŽ	Magistralinių dujotiekių ir naftotiekių (produktotiekių) apsaugos zonos (III skyrius, penktasis skirsnis)	Nemajūnai	0,0003	6047415,31	506914,34	Nacionalinė žemės tarnyba prie Žemės ūkio ministerijos
46VŽ	Magistralinių dujotiekių ir naftotiekių (produktotiekių) apsaugos zonos (III skyrius, penktasis skirsnis)	Nemajūnai	0,0541	6047150,35	508839,16	Nacionalinė žemės tarnyba prie Žemės ūkio ministerijos
47VŽ	Magistralinių dujotiekių ir naftotiekių (produktotiekių) apsaugos zonos (III skyrius, penktasis skirsnis)	Nemajūnai	1,3966	6047273,01	509375,46	Nacionalinė žemės tarnyba prie Žemės ūkio ministerijos
48VŽ	Elektrros tinklų apsaugos zonos (III skyrius ketvirtasis skirsnis)	Nemajūnai	0,0086	6047273,01	509375,46	Nacionalinė žemės tarnyba prie Žemės ūkio ministerijos
49VŽ	Magistralinių dujotiekių ir naftotiekių (produktotiekių) apsaugos zonos (III skyrius, penktasis skirsnis)	Nemajūnai	0,0000	6047542,82	509508,51	Nacionalinė žemės tarnyba prie Žemės ūkio ministerijos
50VŽ	Magistralinių dujotiekių ir naftotiekių (produktotiekių) apsaugos zonos (III skyrius, penktasis skirsnis)	Nemajūnai	0,0532	6047694,90	509540,54	Nacionalinė žemės tarnyba prie Žemės ūkio ministerijos
51VŽ	Magistralinių dujotiekių ir naftotiekių (produktotiekių) apsaugos zonos (III skyrius, penktasis skirsnis)	Nemajūnai	0,0846	6048011,07	509639,69	Nacionalinė žemės tarnyba prie Žemės ūkio ministerijos
52VŽ	Magistralinių dujotiekių ir naftotiekių (produktotiekių) apsaugos zonos (III skyrius, penktasis skirsnis)	Nemajūnai	0,0454	6048269,57	509697,67	Nacionalinė žemės tarnyba prie Žemės ūkio ministerijos
	Magistralinių dujotiekių ir naftotiekių (produktotiekių) apsaugos zonos (III skyrius, penktasis skirsnis)	Nemajūnai	0,0562	6048596,65	509889,74	Nacionalinė žemės tarnyba prie Žemės ūkio ministerijos
	Elektrros tinklų apsaugos zonos (III skyrius ketvirtasis skirsnis)	Nemajūnai	1,0490	6048962,84	509586,90	Nacionalinė žemės tarnyba prie Žemės ūkio ministerijos
	Magistralinių dujotiekių ir naftotiekių (produktotiekių) apsaugos zonos (III skyrius, penktasis skirsnis)	Nemajūnai	0,0049	6048962,84	509586,90	Nacionalinė žemės tarnyba prie Žemės ūkio ministerijos
	Elektrros tinklų apsaugos zonos (III skyrius ketvirtasis skirsnis)	Nemajūnai	0,2973	6046298,21	508992,04	Nacionalinė žemės tarnyba prie Žemės ūkio ministerijos
	Magistralinių dujotiekių ir naftotiekių (produktotiekių) apsaugos zonos (III skyrius, penktasis skirsnis)	Nemajūnai	0,0505	6046126,47	508937,56	Nacionalinė žemės tarnyba prie Žemės ūkio ministerijos

Nesuformuoto žemės sklypo Eil. Nr.	Kadastro vietovė	Planuojamos apsaugos zonos pavadinimas	Planuojamos apsaugos zonos plotas, ha	Nesuformuoto žemės sklypo centro koordinatė		Nesuformuoto sklypo naudotojo vardas, pavardė/įmonės pavadinimas
				X	Y	
	Bendras valstybinės žemės plotų, kuriems žemės sklypai nesuformuoti ir kurie patenka į planu nustatomas MD ir naftotiekų (produktotiekų) apsaugos zonas (III skyrius, penktasis skirsnis) (kodas 107) plotas, ha	Planuojamos apsaugos zonos pavadinimas MD ir naftotiekų (produktotiekų) apsaugos zonas (III skyrius, penktasis skirsnis) (kodas 107) plotas, ha	8,8787			
	Bendras valstybinės žemės plotų, kuriems žemės sklypai nesuformuoti ir kurie patenka į planu nustatomas elektros tinklų apsaugos zonas (III skyrius, ketvirtasis skirsnis) (kodas 106) plotas, ha	Planuojamos apsaugos zonos pavadinimas elektros tinklų apsaugos zonas (III skyrius, ketvirtasis skirsnis) (kodas 106) plotas, ha	0,0733			
	Bendras valstybinės žemės plotų, kuriems žemės sklypai nesuformuoti ir kurie patenka į planu nustatomas elektroninių ryšių tinklų apsaugos zonas (III skyrius, vienuolikasis skirsnis) (kodas 101) plotas, ha	Planuojamos apsaugos zonos pavadinimas elektroninių ryšių tinklų apsaugos zonas (III skyrius, vienuolikasis skirsnis) (kodas 101) plotas, ha	0,0072			

\*\* Pastaba – valstybinės žemės plotas apskaičiuotas atsižvelgiant į gretimų sklypų išdėstymą.

**Specialiųjų žemės naudojimo sąlygų pavadinimai:**

<b>Kodas</b>	<b>Reikšmė</b>
106	Elektros linijų apsaugos zonos (III skyrius, ketvirtasis skirsnis)
107	Magistralinių dujotiekių ir naftotiekių (produktotiekių) apsaugos zonos (III skyrius, penktasis skirsnis)
101	Elektroninių ryšių tinklų elektroninių ryšių infrastruktūros apsaugos zonos (III skyrius, vienuoliktasis skirsnis) (kodas 101)

## **2 PRIEDAS**

**1 lentelė. Žemės sklypų, kurie patenka į Plane nustatomas magistralinių dujotiekių ir susijusios infrastruktūros apsaugos zonas, duomenys**

Eil. Nr.	Žemės sklypo kadastrinis numeris	Žemės sklypo unikalus numeris	Žemės sklypo adresas
1	1201/0005:0365	6908-0004-0088	Birštono sav.,Birštono m.,Birštonas
2	1201/0005:0378	4400-2039-0344	Birštono sav.,Birštono m.,Birštonas
3	6935/7001:0005	4400-3153-6694	Birštono sav.,Birštono sav. teritorija,Birštono sav. teritorija
4	6935/0003:0194	4400-1561-0412	Birštono sav.,Birštono sav. teritorija,Birštono sav. teritorija
5	6908/7001:0003	4400-3904-3262	Birštono sav.,Birštono sav. teritorija,Birštono sav. teritorija
6	6908/0004:0026	6908-0004-0026	Birštono sav.,Birštono sen.,Birštonas
7	6908/0004:0075	6908-0004-0075	Birštono sav.,Birštono sen.,Birštonas
8	6908/0004:0066	6908-0004-0066	Birštono sav.,Birštono sen.,Birštonas
9	6908/0004:0070	6908-0004-0070	Birštono sav.,Birštono sen.,Birštonas
10	6908/0004:0210	4400-0760-1552	Birštono sav.,Birštono sen.,Birštonas
11	6908/0004:0078	6908-0004-0078	Birštono sav.,Birštono sen.,Birštonas
12	6908/0004:0121	6908-0004-0121	Birštono sav.,Birštono sen.,Birštonas,Saulėtekio g. 1
13	6908/0004:0375	4400-2330-0445	Birštono sav.,Birštono sen.,Birštonas,Saulėtekio g. 23
14	6935/0003:0128	4400-0273-4223	Birštono sav.,Birštono sen.,Bučūnai
15	6935/0003:0065	6935-0003-0065	Birštono sav.,Birštono sen.,Bučūnai
16	6935/0003:0094	6935-0003-0094	Birštono sav.,Birštono sen.,Bučūnai
17	6935/0001:0094	6935-0001-0094	Birštono sav.,Birštono sen.,Bučūnai
18	6935/0003:0095	6935-0003-0095	Birštono sav.,Birštono sen.,Bučūnai
19	6935/0003:0029	6935-0003-0029	Birštono sav.,Birštono sen.,Bučūnai
20	6935/0003:0178	4400-1522-5313	Birštono sav.,Birštono sen.,Dimšiskės
21	6935/0003:0182	4400-1522-5813	Birštono sav.,Birštono sen.,Dimšiskės
22	6935/0003:0196	4400-1562-7711	Birštono sav.,Birštono sen.,Dimšiskės
23	6935/0003:0173	4400-1210-3636	Birštono sav.,Birštono sen.,Dimšiskės
24	6935/0003:0272	4400-2328-8542	Birštono sav.,Birštono sen.,Dirvoniškės
25	6935/0003:0265	4400-2266-6216	Birštono sav.,Birštono sen.,Dirvoniškės
26	6935/0003:0278	4400-2391-0478	Birštono sav.,Birštono sen.,Dirvoniškės
27	6935/0003:0266	4400-2266-6297	Birštono sav.,Birštono sen.,Dirvoniškės
28	6935/0003:0113	4400-2647-6726	Birštono sav.,Birštono sen.,Dirvoniškės
29	6935/0001:0050	6935-0001-0050	Birštono sav.,Birštono sen.,Geležūnai
30	6935/0001:0177	6935-0001-0177	Birštono sav.,Birštono sen.,Geležūnai
31	6935/0003:0132	4400-0340-5707	Birštono sav.,Birštono sen.,Grikapėdis
32	6935/0003:0143	4400-0449-7329	Birštono sav.,Birštono sen.,Grikapėdis

Eil. Nr.	Žemės sklypo kadastrinis numeris	Žemės sklypo unikalus numeris	Žemės sklypo adresas
33	6935/0003:0140	4400-0340-6191	Birštono sav.,Birštono sen.,Grikapėdis
34	6935/0003:0142	4400-0449-7250	Birštono sav.,Birštono sen.,Grikapėdis
35	6935/0003:0134	4400-0340-5842	Birštono sav.,Birštono sen.,Grikapėdis
36	6935/0003:0137	4400-0340-6270	Birštono sav.,Birštono sen.,Grikapėdis
37	6935/0003:0133	4400-0340-5807	Birštono sav.,Birštono sen.,Grikapėdis
38	6935/0003:0135	4400-0340-5972	Birštono sav.,Birštono sen.,Grikapėdis
39	6935/0003:0136	4400-0340-6126	Birštono sav.,Birštono sen.,Grikapėdis
40	6908/0004:0179	4400-0334-1984	Birštono sav.,Birštono sen.,Kernuvės
41	6908/0004:0223	4400-0780-1576	Birštono sav.,Birštono sen.,Moibelės
42	6908/0004:0221	4400-0780-1476	Birštono sav.,Birštono sen.,Moibelės
43	6908/0004:0222	4400-0780-1532	Birštono sav.,Birštono sen.,Moibelės
44	6908/0004:0218	4400-0780-1308	Birštono sav.,Birštono sen.,Moibelės
45	6908/0004:0302	4400-1293-1770	Birštono sav.,Birštono sen.,Moibelės
46	6908/0004:0393	4400-4814-1308	Birštono sav.,Birštono sen.,Moibelės
47	6908/0004:0224	4400-0780-1632	Birštono sav.,Birštono sen.,Moibelės
48	6908/0004:0397	4400-5821-4910	Birštono sav.,Birštono sen.,Moibelės
49	6908/0004:0225	4400-0780-1721	Birštono sav.,Birštono sen.,Moibelės
50	6908/0004:0220	4400-0780-1410	Birštono sav.,Birštono sen.,Moibelės
51	6908/0003:0115	6908-0003-0115	Birštono sav.,Birštono sen.,Naudžiūnai
52	6908/0003:0455	4400-5507-2920	Birštono sav.,Birštono sen.,Naudžiūnai
53	6908/0003:0110	6908-0003-0110	Birštono sav.,Birštono sen.,Naudžiūnai
54	6908/0003:0073	6908-0003-0073	Birštono sav.,Birštono sen.,Naudžiūnai
55	6908/0003:0047	6908-0003-0047	Birštono sav.,Birštono sen.,Naudžiūnai
56	6908/0003:0450	4400-5205-2110	Birštono sav.,Birštono sen.,Naudžiūnai
57	6908/0003:0204	4400-0273-4456	Birštono sav.,Birštono sen.,Naudžiūnai
58	6908/0003:0344	4400-1672-6337	Birštono sav.,Birštono sen.,Naudžiūnai
59	6908/0003:0009	6908-0003-0009	Birštono sav.,Birštono sen.,Naudžiūnai
60	6908/0004:0008	6908-0004-0008	Birštono sav.,Birštono sen.,Naudžiūnai
61	6908/0004:0007	6908-0004-0007	Birštono sav.,Birštono sen.,Naudžiūnai
62	6908/0003:0451	4400-5238-0384	Birštono sav.,Birštono sen.,Naudžiūnai
63	6908/0003:0231	4400-0627-1072	Birštono sav.,Birštono sen.,Naudžiūnai
64	6908/0003:0113	6908-0003-0113	Birštono sav.,Birštono sen.,Naudžiūnai,Šilo g. 11
65	6908/0003:0069	6908-0003-0069	Birštono sav.,Birštono sen.,Naudžiūnai,Šilo g. 13
66	6908/0003:0153	6908-0003-0153	Birštono sav.,Birštono sen.,Naudžiūnai,Šilo g. 3
67	6935/0001:0041	6935-0001-0041	Birštono sav.,Birštono sen.,Nečitūnai



Eil. Nr.	Žemės sklypo kadastrinis numeris	Žemės sklypo unikalus numeris	Žemės sklypo adresas
68	6908/0004:0055	6908-0004-0055	Birštono sav.,Birštono sen.,Nečūnai
69	6935/0001:0230	4400-0793-0463	Birštono sav.,Birštono sen.,Nečūnai
70	6935/0001:0423	4400-4725-5892	Birštono sav.,Birštono sen.,Nečūnai
71	6908/0004:0275	4400-1010-9452	Birštono sav.,Birštono sen.,Nečūnai
72	6935/0001:0233	4400-0793-0541	Birštono sav.,Birštono sen.,Nečūnai
73	6935/0001:0049	6935-0001-0049	Birštono sav.,Birštono sen.,Nečūnai
74	6935/0001:0063	6935-0001-0063	Birštono sav.,Birštono sen.,Nečūnai,Alksnių g. 3
75	6935/0001:0436	4400-5373-1558	Birštono sav.,Birštono sen.,Nečūnai,Gryšios g. 10
76	6935/0001:0053	6935-0001-0053	Birštono sav.,Birštono sen.,Nečūnai,Gryšios g. 12
77	6935/0001:0431	4400-5309-5215	Birštono sav.,Birštono sen.,Nemajūnai
78	6935/0001:0295	4400-1149-0125	Birštono sav.,Birštono sen.,Nemajūnai
79	6935/0001:0034	4400-2761-6244	Birštono sav.,Birštono sen.,Nemajūnai
80	6935/0001:0426	4400-5000-6494	Birštono sav.,Birštono sen.,Nemajūnai
81	6935/0001:0073	6935-0001-0073	Birštono sav.,Birštono sen.,Nemajūnai
82	6908/0004:0274	4400-1010-9330	Birštono sav.,Birštono sen.,Panemunis
83	6908/0004:0095	6908-0004-0095	Birštono sav.,Birštono sen.,Panemunis
84	6908/0004:0392	4400-4618-1591	Birštono sav.,Birštono sen.,Panemunis
85	6908/0004:0014	6908-0004-0014	Birštono sav.,Birštono sen.,Panemunis
86	6908/0004:0126	6908-0004-0126	Birštono sav.,Birštono sen.,Panemunis
87	6908/0004:0192	4400-0460-3409	Birštono sav.,Birštono sen.,Panemunis
88	6908/0004:0334	4400-1800-1457	Birštono sav.,Birštono sen.,Panemunis
89	6908/0004:0115	6908-0004-0115	Birštono sav.,Birštono sen.,Panemunis
90	6908/0004:0336	4400-1841-7730	Birštono sav.,Birštono sen.,Panemunis
91	6908/0004:0005	6908-0004-0005	Birštono sav.,Birštono sen.,Panemunis
92	6908/0004:0394	4400-5461-1322	Birštono sav.,Birštono sen.,Panemunis
93	6935/0003:0030	6935-0003-0030	Birštono sav.,Birštono sen.,Šilėnai
94	6935/0003:0048	6935-0003-0048	Birštono sav.,Birštono sen.,Šilėnai
95	6935/0003:0016	6935-0003-0016	Birštono sav.,Birštono sen.,Šilėnai
96	6935/0004:0111	4400-1561-0889	Birštono sav.,Birštono sen.,Šilėnai
97	6935/0003:0175	4400-1507-8450	Birštono sav.,Birštono sen.,Šilėnai
98	6935/0003:0290	4400-5411-9289	Birštono sav.,Birštono sen.,Šilėnai
99	6935/0003:0047	6935-0003-0047	Birštono sav.,Birštono sen.,Šilėnai
100	6935/0003:0012	6935-0003-0012	Birštono sav.,Birštono sen.,Šilėnai
101	6935/0003:0171	4400-1158-9908	Birštono sav.,Birštono sen.,Šilėnai
102	6935/0003:0195	4400-1561-0767	Birštono sav.,Birštono sen.,Šilėnai



Eil. Nr.	Žemės sklypo kadastrinis numeris	Žemės sklypo unikalus numeris	Žemės sklypo adresas
103	6935/0003:0174	4400-1236-2840	Birštono sav., Birštono sen., Šilėnai
104	6935/0003:0027	6935-0003-0027	Birštono sav., Birštono sen., Šilėnai, Pelėdų g. 2
105	6935/0003:0223	4400-5411-7618	Birštono sav., Birštono sen., Šilėnai, Pelėdų g. 6
106	6908/0004:0042	6908-0004-0042	Birštono sav., Birštono sen., Tauliukai
107	6908/0004:0012	6908-0004-0012	Birštono sav., Birštono sen., Tauliukai
108	6908/0004:0027	6908-0004-0027	Birštono sav., Birštono sen., Tauliukai
109	6908/0004:0069	6908-0004-0069	Birštono sav., Birštono sen., Tauliukai
110	6908/0004:0006	6908-0004-0006	Birštono sav., Birštono sen., Tauliukai

## **GRAFINĖ DALIS**







## **1 PRIEDAS**



**1 lentelė. Žemės sklypų, kurie patenka į Plane nustatomas/tikslinamas magistralinių dujotiekių ir susijusios infrastruktūros apsaugos zonas, duomenys**

Eil. Nr.	Žemės sklypo kadastrinis numeris	Žemės sklypo unikalus numeris	Žemės sklypo adresas
1	1201/0005:0365	6908-0004-0088	Birštono sav.,Birštono m.,Birštonas
2	1201/0005:0378	4400-2039-0344	Birštono sav.,Birštono m.,Birštonas
3	6935/7001:0005	4400-3153-6694	Birštono sav.,Birštono sav. teritorija,Birštono sav. teritorija
4	6935/0003:0194	4400-1561-0412	Birštono sav.,Birštono sav. teritorija,Birštono sav. teritorija
5	6908/7001:0003	4400-3904-3262	Birštono sav.,Birštono sav. teritorija,Birštono sav. teritorija
6	6908/0004:0026	6908-0004-0026	Birštono sav.,Birštono sen.,Birštonas
7	6908/0004:0075	6908-0004-0075	Birštono sav.,Birštono sen.,Birštonas
8	6908/0004:0066	6908-0004-0066	Birštono sav.,Birštono sen.,Birštonas
9	6908/0004:0070	6908-0004-0070	Birštono sav.,Birštono sen.,Birštonas
10	6908/0004:0210	4400-0760-1552	Birštono sav.,Birštono sen.,Birštonas
11	6908/0004:0078	6908-0004-0078	Birštono sav.,Birštono sen.,Birštonas
12	6908/0004:0121	6908-0004-0121	Birštono sav.,Birštono sen.,Birštonas,Saulėtekio g. 1
13	6908/0004:0375	4400-2330-0445	Birštono sav.,Birštono sen.,Birštonas,Saulėtekio g. 23
14	6935/0003:0128	4400-0273-4223	Birštono sav.,Birštono sen.,Bučiūnai
15	6935/0003:0065	6935-0003-0065	Birštono sav.,Birštono sen.,Bučiūnai
16	6935/0003:0094	6935-0003-0094	Birštono sav.,Birštono sen.,Bučiūnai
17	6935/0001:0094	6935-0001-0094	Birštono sav.,Birštono sen.,Bučiūnai
18	6935/0003:0095	6935-0003-0095	Birštono sav.,Birštono sen.,Bučiūnai
19	6935/0003:0029	6935-0003-0029	Birštono sav.,Birštono sen.,Bučiūnai
20	6935/0003:0178	4400-1522-5313	Birštono sav.,Birštono sen.,Dimšiškės
21	6935/0003:0182	4400-1522-5813	Birštono sav.,Birštono sen.,Dimšiškės
22	6935/0003:0196	4400-1562-7711	Birštono sav.,Birštono sen.,Dimšiškės
23	6935/0003:0173	4400-1210-3636	Birštono sav.,Birštono sen.,Dimšiškės
24	6935/0003:0272	4400-2328-8542	Birštono sav.,Birštono sen.,Dirvoniškės
25	6935/0003:0265	4400-2266-6216	Birštono sav.,Birštono sen.,Dirvoniškės
26	6935/0003:0278	4400-2391-0478	Birštono sav.,Birštono sen.,Dirvoniškės
27	6935/0003:0266	4400-2266-6297	Birštono sav.,Birštono sen.,Dirvoniškės
28	6935/0003:0113	4400-2647-6726	Birštono sav.,Birštono sen.,Dirvoniškės
29	6935/0001:0050	6935-0001-0050	Birštono sav.,Birštono sen.,Geležūnai
30	6935/0001:0177	6935-0001-0177	Birštono sav.,Birštono sen.,Geležūnai
31	6935/0003:0132	4400-0340-5707	Birštono sav.,Birštono sen.,Grikapėdis
32	6935/0003:0143	4400-0449-7329	Birštono sav.,Birštono sen.,Grikapėdis
33	6935/0003:0140	4400-0340-6191	Birštono sav.,Birštono sen.,Grikapėdis
34	6935/0003:0142	4400-0449-7250	Birštono sav.,Birštono sen.,Grikapėdis
35	6935/0003:0134	4400-0340-5842	Birštono sav.,Birštono sen.,Grikapėdis
36	6935/0003:0137	4400-0340-6270	Birštono sav.,Birštono sen.,Grikapėdis
37	6935/0003:0133	4400-0340-5807	Birštono sav.,Birštono sen.,Grikapėdis
38	6935/0003:0135	4400-0340-5972	Birštono sav.,Birštono sen.,Grikapėdis
39	6935/0003:0136	4400-0340-6126	Birštono sav.,Birštono sen.,Grikapėdis
40	6908/0004:0179	4400-0334-1984	Birštono sav.,Birštono sen.,Kernuvės
41	6908/0004:0223	4400-0780-1576	Birštono sav.,Birštono sen.,Moibelės
42	6908/0004:0221	4400-0780-1476	Birštono sav.,Birštono sen.,Moibelės
43	6908/0004:0222	4400-0780-1532	Birštono sav.,Birštono sen.,Moibelės
44	6908/0004:0218	4400-0780-1308	Birštono sav.,Birštono sen.,Moibelės
45	6908/0004:0302	4400-1293-1770	Birštono sav.,Birštono sen.,Moibelės
46	6908/0004:0393	4400-4814-1308	Birštono sav.,Birštono sen.,Moibelės
47	6908/0004:0224	4400-0780-1632	Birštono sav.,Birštono sen.,Moibelės
48	6908/0004:0397	4400-5821-4910	Birštono sav.,Birštono sen.,Moibelės
49	6908/0004:0225	4400-0780-1721	Birštono sav.,Birštono sen.,Moibelės

Birštono savivaldybės teritorijoje esančių magistralinių dujotiekių ir susijusios infrastruktūros apsaugos zonų planas  
/Sklypų sąrašas prie prašymo organizuoti plano patvirtinimą

Eil. Nr.	Žemės sklypo kadastrinis numeris	Žemės sklypo unikalus numeris	Žemės sklypo adresas
50	6908/0004:0220	4400-0780-1410	Birštono sav.,Birštono sen.,Moibelės
51	6908/0003:0115	6908-0003-0115	Birštono sav.,Birštono sen.,Naudžiūnai
52	6908/0003:0455	4400-5507-2920	Birštono sav.,Birštono sen.,Naudžiūnai
53	6908/0003:0110	6908-0003-0110	Birštono sav.,Birštono sen.,Naudžiūnai
54	6908/0003:0073	6908-0003-0073	Birštono sav.,Birštono sen.,Naudžiūnai
55	6908/0003:0047	6908-0003-0047	Birštono sav.,Birštono sen.,Naudžiūnai
56	6908/0003:0450	4400-5205-2110	Birštono sav.,Birštono sen.,Naudžiūnai
57	6908/0003:0204	4400-0273-4456	Birštono sav.,Birštono sen.,Naudžiūnai
58	6908/0003:0344	4400-1672-6337	Birštono sav.,Birštono sen.,Naudžiūnai
59	6908/0003:0009	6908-0003-0009	Birštono sav.,Birštono sen.,Naudžiūnai
60	6908/0004:0008	6908-0004-0008	Birštono sav.,Birštono sen.,Naudžiūnai
61	6908/0004:0007	6908-0004-0007	Birštono sav.,Birštono sen.,Naudžiūnai
62	6908/0003:0451	4400-5238-0384	Birštono sav.,Birštono sen.,Naudžiūnai
63	6908/0003:0231	4400-0627-1072	Birštono sav.,Birštono sen.,Naudžiūnai
64	6908/0003:0113	6908-0003-0113	Birštono sav.,Birštono sen.,Naudžiūnai,Šilo g. 11
65	6908/0003:0069	6908-0003-0069	Birštono sav.,Birštono sen.,Naudžiūnai,Šilo g. 13
66	6908/0003:0153	6908-0003-0153	Birštono sav.,Birštono sen.,Naudžiūnai,Šilo g. 3
67	6935/0001:0041	6935-0001-0041	Birštono sav.,Birštono sen.,Nečiūnai
68	6908/0004:0055	6908-0004-0055	Birštono sav.,Birštono sen.,Nečiūnai
69	6935/0001:0230	4400-0793-0463	Birštono sav.,Birštono sen.,Nečiūnai
70	6935/0001:0423	4400-4725-5892	Birštono sav.,Birštono sen.,Nečiūnai
71	6908/0004:0275	4400-1010-9452	Birštono sav.,Birštono sen.,Nečiūnai
72	6935/0001:0233	4400-0793-0541	Birštono sav.,Birštono sen.,Nečiūnai
73	6935/0001:0049	6935-0001-0049	Birštono sav.,Birštono sen.,Nečiūnai
74	6935/0001:0063	6935-0001-0063	Birštono sav.,Birštono sen.,Nečiūnai,Alksnių g. 3
75	6935/0001:0436	4400-5373-1558	Birštono sav.,Birštono sen.,Nečiūnai,Gryšios g. 10
76	6935/0001:0053	6935-0001-0053	Birštono sav.,Birštono sen.,Nečiūnai,Gryšios g. 12
77	6935/0001:0431	4400-5309-5215	Birštono sav.,Birštono sen.,Nemajūnai
78	6935/0001:0295	4400-1149-0125	Birštono sav.,Birštono sen.,Nemajūnai
79	6935/0001:0034	4400-2761-6244	Birštono sav.,Birštono sen.,Nemajūnai
80	6935/0001:0426	4400-5000-6494	Birštono sav.,Birštono sen.,Nemajūnai
81	6935/0001:0073	6935-0001-0073	Birštono sav.,Birštono sen.,Nemajūnai
82	6908/0004:0274	4400-1010-9330	Birštono sav.,Birštono sen.,Panemunis
83	6908/0004:0095	6908-0004-0095	Birštono sav.,Birštono sen.,Panemunis
84	6908/0004:0392	4400-4618-1591	Birštono sav.,Birštono sen.,Panemunis
85	6908/0004:0014	6908-0004-0014	Birštono sav.,Birštono sen.,Panemunis
86	6908/0004:0126	6908-0004-0126	Birštono sav.,Birštono sen.,Panemunis
87	6908/0004:0192	4400-0460-3409	Birštono sav.,Birštono sen.,Panemunis
88	6908/0004:0334	4400-1800-1457	Birštono sav.,Birštono sen.,Panemunis
89	6908/0004:0115	6908-0004-0115	Birštono sav.,Birštono sen.,Panemunis
90	6908/0004:0336	4400-1841-7730	Birštono sav.,Birštono sen.,Panemunis
91	6908/0004:0005	6908-0004-0005	Birštono sav.,Birštono sen.,Panemunis
92	6908/0004:0394	4400-5461-1322	Birštono sav.,Birštono sen.,Panemunis
93	6935/0003:0030	6935-0003-0030	Birštono sav.,Birštono sen.,Šilėnai
94	6935/0003:0048	6935-0003-0048	Birštono sav.,Birštono sen.,Šilėnai
95	6935/0003:0016	6935-0003-0016	Birštono sav.,Birštono sen.,Šilėnai
96	6935/0004:0111	4400-1561-0889	Birštono sav.,Birštono sen.,Šilėnai
97	6935/0003:0175	4400-1507-8450	Birštono sav.,Birštono sen.,Šilėnai
98	6935/0003:0290	4400-5411-9289	Birštono sav.,Birštono sen.,Šilėnai
99	6935/0003:0047	6935-0003-0047	Birštono sav.,Birštono sen.,Šilėnai
100	6935/0003:0012	6935-0003-0012	Birštono sav.,Birštono sen.,Šilėnai
101	6935/0003:0171	4400-1158-9908	Birštono sav.,Birštono sen.,Šilėnai



Eil. Nr.	Žemės sklypo kadastrinis numeris	Žemės sklypo unikalus numeris	Žemės sklypo adresas
102	6935/0003:0195	4400-1561-0767	Birštono sav.,Birštono sen.,Šilėnai
103	6935/0003:0174	4400-1236-2840	Birštono sav.,Birštono sen.,Šilėnai
104	6935/0003:0027	6935-0003-0027	Birštono sav.,Birštono sen.,Šilėnai,Pelėdų g. 2
105	6935/0003:0223	4400-5411-7618	Birštono sav.,Birštono sen.,Šilėnai,Pelėdų g. 6
106	6908/0004:0042	6908-0004-0042	Birštono sav.,Birštono sen.,Tauliukai
107	6908/0004:0012	6908-0004-0012	Birštono sav.,Birštono sen.,Tauliukai
108	6908/0004:0027	6908-0004-0027	Birštono sav.,Birštono sen.,Tauliukai
109	6908/0004:0069	6908-0004-0069	Birštono sav.,Birštono sen.,Tauliukai
110	6908/0004:0006	6908-0004-0006	Birštono sav.,Birštono sen.,Tauliukai

**2 lentelė. Laisvos valstybinės žemės teritorijos, kuriose nustatomos MD, elektroninių ryšių tinklų elektroninių ryšių infrastruktūros ar elektros tinklų apsaugos zonos**

Nesuformuoto žemės sklypo Eil. Nr.	Planuojamos apsaugos zonos pavadinimas	Nesuformuoto žemės sklypo centro koordinatė	
		X	Y
1VŽ	Birštono vienkiemis	6049166,64	499023,84
2VŽ	Birštono vienkiemis	6049225,45	499035,21
3VŽ	Birštono vienkiemis	6049207,55	499147,59
4VŽ	Birštono vienkiemis	6049148,74	499203,86
5VŽ	Birštono vienkiemis	6049134,73	499255,59
6VŽ	Birštono vienkiemis	6049049,30	499415,90
7VŽ	Birštono vienkiemis	6048779,15	499993,62
8VŽ	Birštono vienkiemis	6048509,51	500490,76
9VŽ	Birštono vienkiemis	6048409,30	500602,60
10VŽ	Birštono vienkiemis	6048378,44	500729,52
11VŽ	Birštono vienkiemis	6048345,80	500803,42
12VŽ	Birštono vienkiemis	6048128,11	501269,14
13VŽ	Birštono vienkiemis	6048014,14	502123,16
14VŽ	Birštono vienkiemis	6048089,27	502140,06
15VŽ	Birštono vienkiemis	6048180,42	502128,81
16VŽ	Birštono vienkiemis	6048348,28	502105,56
17VŽ	Birštono vienkiemis	6048455,34	502149,64
18VŽ	Birštono vienkiemis	6048612,07	502174,45
19VŽ	Birštono vienkiemis	6048835,49	502206,99
20VŽ	Birštono vienkiemis	6048784,95	502231,76
21VŽ	Birštono vienkiemis	6048875,34	502216,17
22VŽ	Birštono vienkiemis	6049273,01	502166,99
23VŽ	Birštono vienkiemis	6049843,79	502258,61
24VŽ	Birštono vienkiemis	6050021,16	502314,27
25VŽ	Birštono vienkiemis	6050152,59	502236,64
26VŽ	Birštonas m.	6050210,18	502200,44
27VŽ	Birštono vienkiemis	6047996,41	502177,65

Nesuformuoto žemės sklypo Eil. Nr.	Planuojamos apsaugos zonos pavadinimas	Nesuformuoto žemės sklypo centro koordinatė	
		X	Y
28VŽ	Birštono vienkiemis	6047939,27	502413,43
29VŽ	Nemajūnai	6047767,88	503195,57
30VŽ	Nemajūnai	6047623,28	503928,14
31VŽ	Nemajūnai	6047545,01	504542,51
32VŽ	Nemajūnai	6047522,88	505126,37
33VŽ	Nemajūnai	6047500,70	505280,56
34VŽ	Nemajūnai	6047483,96	505452,30
35VŽ	Nemajūnai	6047468,61	505670,08
36VŽ	Nemajūnai	6047495,75	505719,22
37VŽ	Nemajūnai	6047491,31	505783,75
38VŽ	Nemajūnai	6047476,66	505938,47
39VŽ	Nemajūnai	6047396,50	506142,53
40VŽ	Nemajūnai	6047424,89	506530,62
41VŽ	Nemajūnai	6047436,54	506648,89
42VŽ	Nemajūnai	6047415,31	506914,34
43VŽ	Nemajūnai	6047150,35	508839,16
44VŽ	Nemajūnai	6047273,01	509375,46
45VŽ	Nemajūnai	6047542,82	509508,51
46VŽ	Nemajūnai	6047694,90	509540,54
47VŽ	Nemajūnai	6048011,07	509639,69
48VŽ	Nemajūnai	6048269,57	509697,67
49VŽ	Nemajūnai	6048596,65	509889,74
50VŽ	Nemajūnai	6048962,84	509586,90
51VŽ	Nemajūnai	6046298,21	508992,04
52VŽ	Nemajūnai	6046126,47	508937,56

DETALŪS METADUOMENYS	
Dokumento sudarytojas (-ai)	Lietuvos Respublikos energetikos ministerija, Gedimino pr. 38, LT-01104, Vilnius, LT-01104 Vilnius, Lietuva (2022-10-18 16:27:05)
Dokumento pavadinimas (antraštė)	DĖL BIRŠTONO RAJONO SAVIVALDYBĖS TERITORIJOJE ESANČIŲ MAGISTRALINIŲ DUJOTIEKIŲ IR SUSIJUSIOS INFRASTRUKTŪROS APSAUGOS ZONŲ PLANO PATVIRTINIMO
Dokumento registracijos data ir numeris	2022-10-18 Nr. 1-301
Dokumento gavimo data ir dokumento gavimo registracijos numeris	-
Dokumento specifikacijos identifikavimo žymuo	ADOC-V1.0
Parašo paskirtis	Vizavimas
Parašą sukūrusio asmens vardas, pavardė ir pareigos	Giedrė Šeškevičienė, Vyriausioji specialistė
Parašo sukūrimo data ir laikas	2022-10-17 17:31:37 (GMT+03:00)
Parašo formatas	XAdES-C
Laiko žymoje nurodytas laikas	2022-10-17 17:31:41 (GMT+03:00)
Informacija apie sertifikavimo paslaugos teikėją	ADIC CA-B,Asmens dokumentu israsymo centras prie LR VRM,2.5.4.97=#1609313838373738333135,LT
Sertifikato galiojimo laikas	2021-11-30 10:54:13–2024-11-29 10:54:13
Parašo paskirtis	Vizavimas
Parašą sukūrusio asmens vardas, pavardė ir pareigos	Inga Žilienė, Viceministrė
Parašo sukūrimo data ir laikas	2022-10-17 17:50:03 (GMT+03:00)
Parašo formatas	XAdES-C
Laiko žymoje nurodytas laikas	2022-10-17 17:50:08 (GMT+03:00)
Informacija apie sertifikavimo paslaugos teikėją	ADIC CA-A,Asmens dokumentu israsymo centras prie LR VRM,2.5.4.97=#1609313838373738333135,LT
Sertifikato galiojimo laikas	2021-01-26 11:05:59–2024-01-26 11:05:59
Parašo paskirtis	Vizavimas
Parašą sukūrusio asmens vardas, pavardė ir pareigos	Vaida Dumčiūtė, Teisės ir personalo grupės patarėja
Parašo sukūrimo data ir laikas	2022-10-17 17:59:24 (GMT+03:00)
Parašo formatas	XAdES-C
Laiko žymoje nurodytas laikas	2022-10-17 17:59:29 (GMT+03:00)
Informacija apie sertifikavimo paslaugos teikėją	ADIC CA-A,Asmens dokumentu israsymo centras prie LR VRM,2.5.4.97=#1609313838373738333135,LT
Sertifikato galiojimo laikas	2022-08-04 09:33:05–2025-08-03 09:33:05
Parašo paskirtis	Vizavimas
Parašą sukūrusio asmens vardas, pavardė ir pareigos	Dainius Bražiūnas, Energetinio saugumo grupės vadovas
Parašo sukūrimo data ir laikas	2022-10-18 11:46:26 (GMT+03:00)
Parašo formatas	XAdES-C
Laiko žymoje nurodytas laikas	2022-10-18 11:46:29 (GMT+03:00)
Informacija apie sertifikavimo paslaugos teikėją	ADIC CA-A,Asmens dokumentu israsymo centras prie LR VRM,2.5.4.97=#1609313838373738333135,LT
Sertifikato galiojimo laikas	2022-05-30 08:36:39–2025-05-29 08:36:39

Parašo paskirtis	Pasirašymas
Parašą sukūrusio asmens vardas, pavardė ir pareigos	Dainius Kreivys, Energetikos ministras
Parašo sukūrimo data ir laikas	2022-10-18 15:43:58 (GMT+03:00)
Parašo formatas	XAdES-T
Laiko žymoje nurodytas laikas	2022-10-18 15:44:01 (GMT+03:00)
Informacija apie sertifikavimo paslaugos teikėją	ADIC CA-B,Asmens dokumentu israsymo centras prie LR VRM,2.5.4.97=#1609313838373738333135,LT
Sertifikato galiojimo laikas	2020-12-11 09:21:20–2023-12-11 09:21:20
Parašo paskirtis	Registravimas
Parašą sukūrusio asmens vardas, pavardė ir pareigos	Sisteminis vartotojas, Specialistas
Parašo sukūrimo data ir laikas	2022-10-18 16:00:16 (GMT+03:00)
Parašo formatas	XAdES-EPES
Laiko žymoje nurodytas laikas	-
Informacija apie sertifikavimo paslaugos teikėją	RCSC IssuingCA,VI Registru centras - i.k. 124110246,RCSC,LT
Sertifikato galiojimo laikas	2022-02-23 11:23:13–2025-02-22 11:23:13
Informacija apie būdus, naudotus metaduomenų vientisumui užtikrinti	"Dokumento registravimas" paskirties metaduomenų vientisumas užtikrintas naudojant CN=Lietuvos Respublikos energetikos ministerija, O="Lietuvos Respublikos energetikos ministerija, į.k.302308327", L=Vilnius, S=Lietuva, C=LT sertifikatą, sertifikatas galioja 2022-02-23 11:23:13–2025-02-22 11:23:13
Pagrindinio dokumento priedų skaičius	3
Pagrindinio dokumento pridedamų dokumentų skaičius	-
Programinės įrangos, kuria naudojantis sudarytas elektroninis dokumentas, pavadinimas	DocLogix v12.8.7.0
Informacija apie elektroninio dokumento ir elektroninio (-ių) parašo (-ų) tikrinimą (tikrinimo data)	Tikrinant dokumentą nenustatyta jokių klaidų ( 2022-10-18 16:27:06)
Elektroninio dokumento nuorašo atspausdinimo data ir ją atspausdinęs darbuotojas	2022-10-18 16:27:06 atspausdino Giedrė Šeškevičienė
Paieškos nuoroda	-
Papildomi metaduomenys	-