Grafinis priedas Nr. 1

Nagrinėjama dujotiekio trasa rajonų BP kontekste;

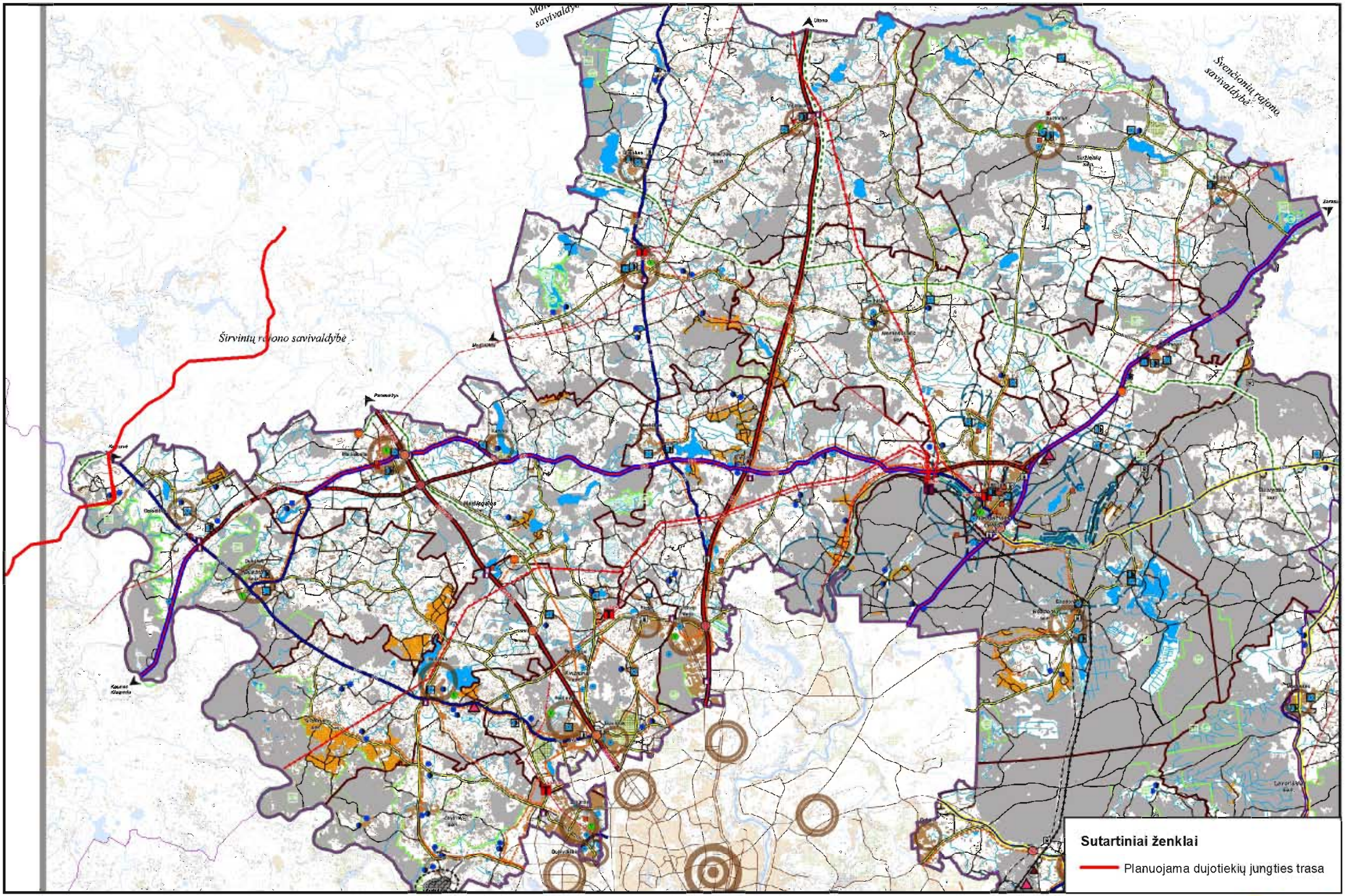

Kartografinis pagrindas:
Vilniaus rajono savivaldybės teritorijos bendrasis planas

ptpi

ŠIRVINTŲ RAJONO SAVIVALDYBĖS TERITORIJOS BENDRASIS PLANAS

SPRENDINIAI

INŽINERINĖS INFRASTRUKTŪROS BRĖŽINYS

M 1 : 50000

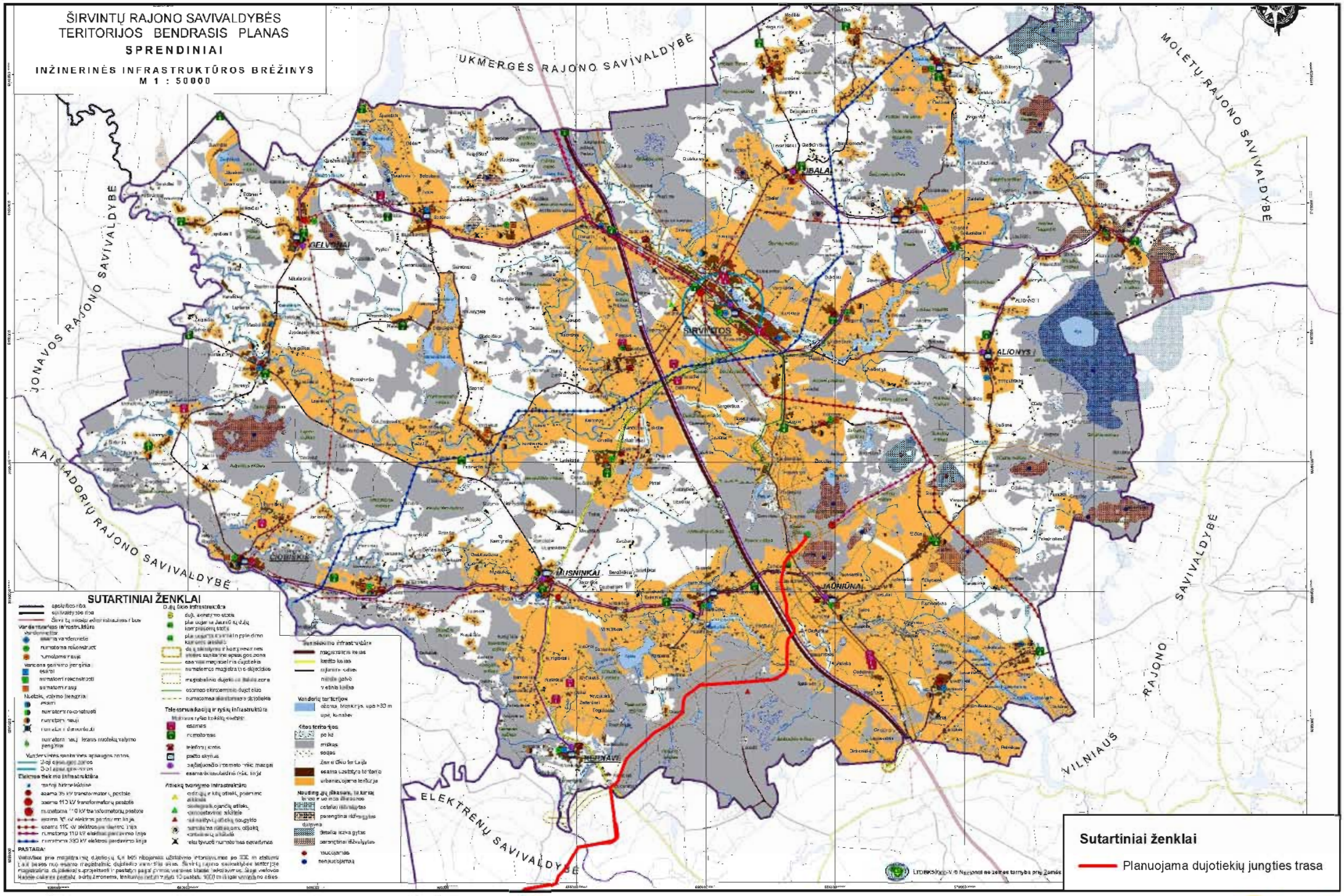

Kartografinis pagrindas:
Širvintų rajono savivaldybės teritorijos bendrasis planas

ptpi

PRIENŲ RAJONO TERITORIJOS BENDRASIS PLANAS 2008-2018

INŽINERINĖ INFRASTRUKTŪRA

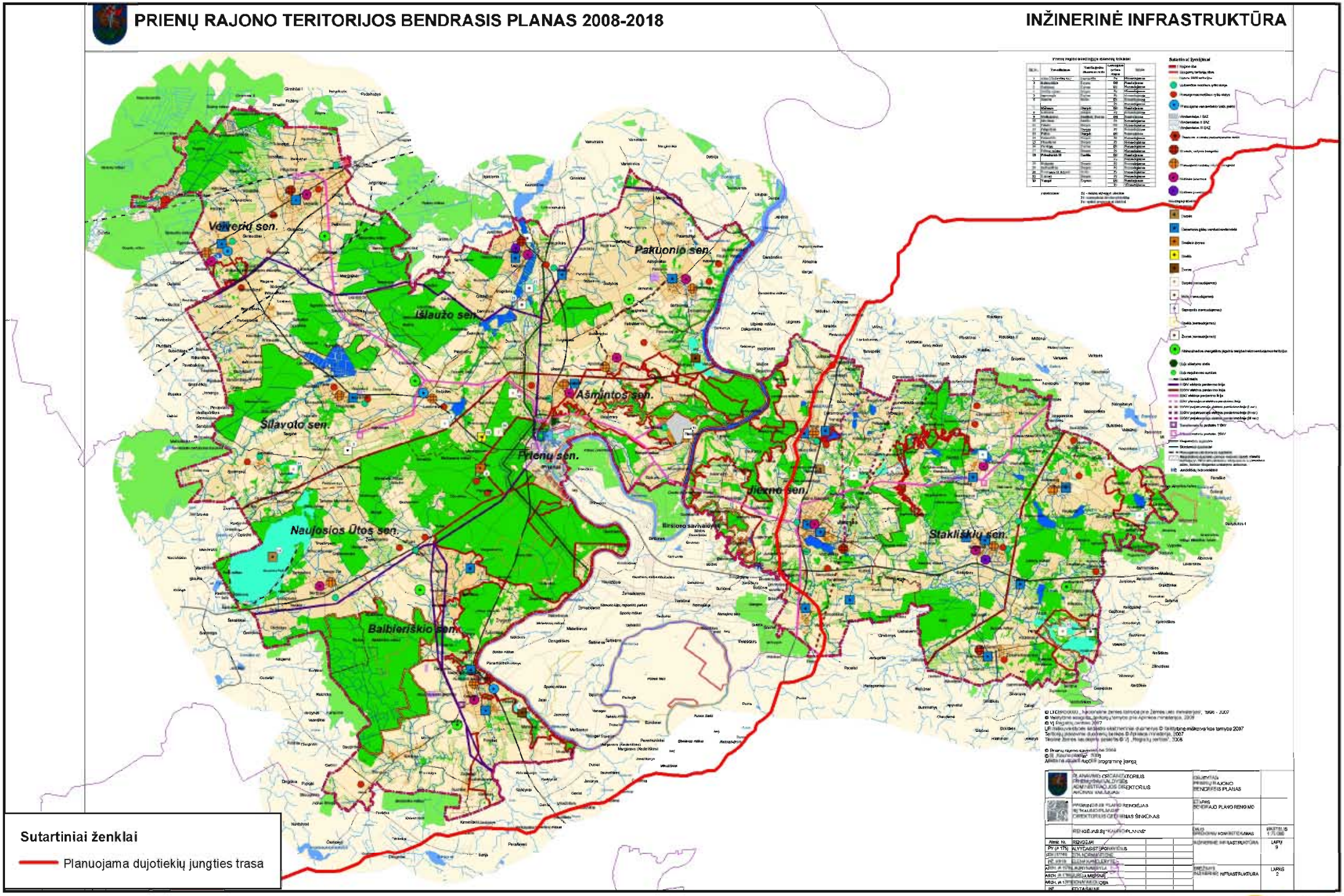

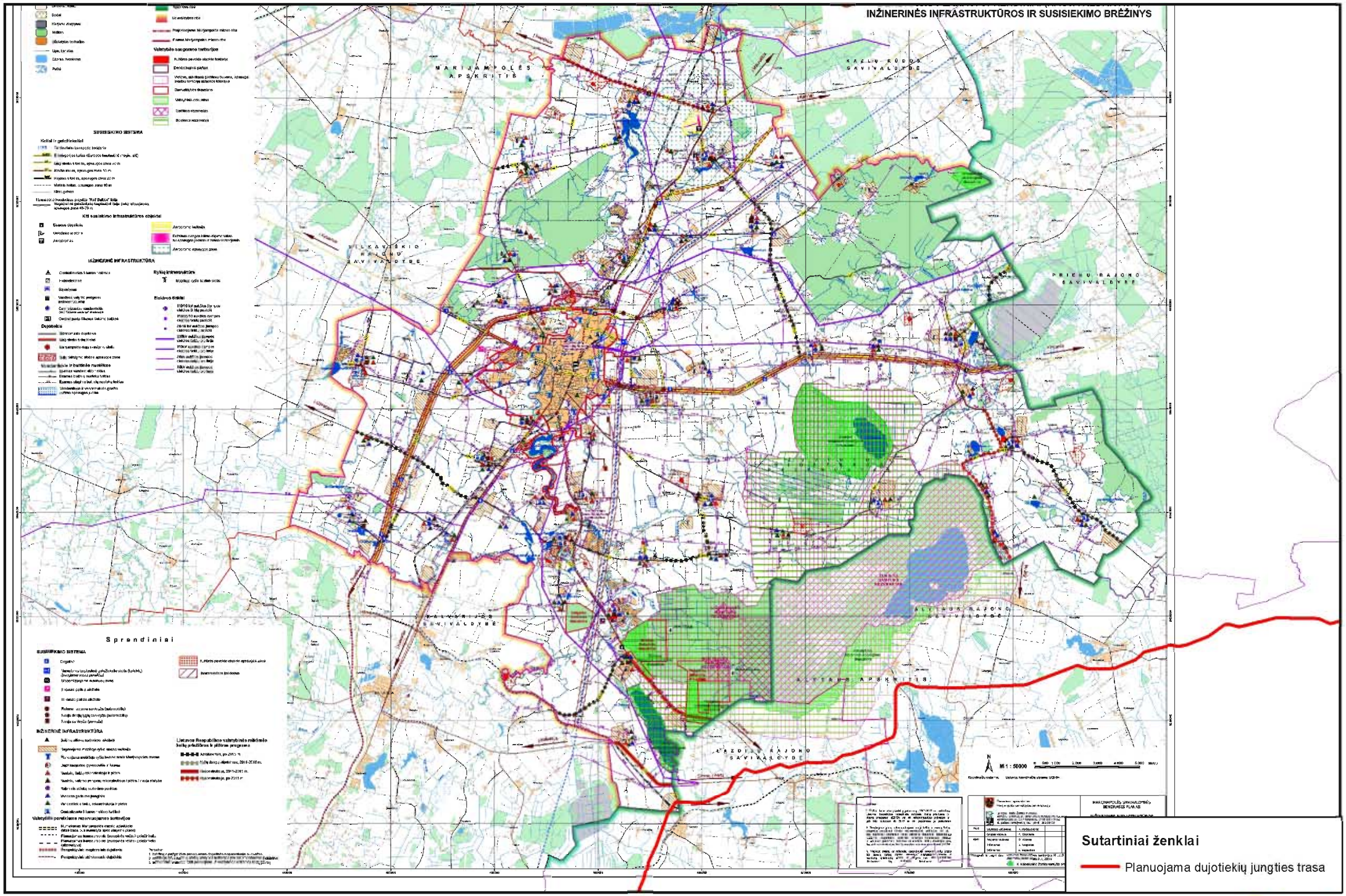
INŽINERINĖS INFRASTRUKTŪROS IR SUSISIEKIMO BRĖŽINYS
MARIJAMPOLĖS APSKRITIS
KAZLŲ RŪDOS SAVIVALDYBĖ
VILKAVIŠKIO RAJONO SAVIVALDYBĖ
PRIENŲ RAJONO SAVIVALDYBĖ
KALVARIJOS SAVIVALDYBĖ
ALYTAUS RAJONO SAVIVALDYBĖ
ALYTAUS APSKRITIS
LAZDIJŲ RAJONO SAVIVALDYBĖ
SUSISIEKIMO SISTEMA
INŽINERINĖ INFRASTRUKTŪRA
Rizikų infrastruktūra
Elektros tinklai
Degalinės
Aerodromas
Aeroporto teritorija
Aeroporto apsaugos zona
Valstybės saugomos teritorijos
Vandens telkiniai
Miškai
Upės, kanalai
Pelkės
Sprendiniai
SUSISIEKIMO SISTEMA
INŽINERINĖ INFRASTRUKTŪRA
Valstybiniams poreikiams rezervuojamos teritorijos
Lietuvos Respublikos valstybinės reikšmės kelių plėtrinės ir plėtros programa
M 1 : 50000
Sutartiniai ženklai
Planuojama dujotiekių jungties trasa
Kartografinis pagrindas:
Marijampolės savivaldybės teritorijos bendrasis planas
0
2,25
4,5
9 km
N
ptpi

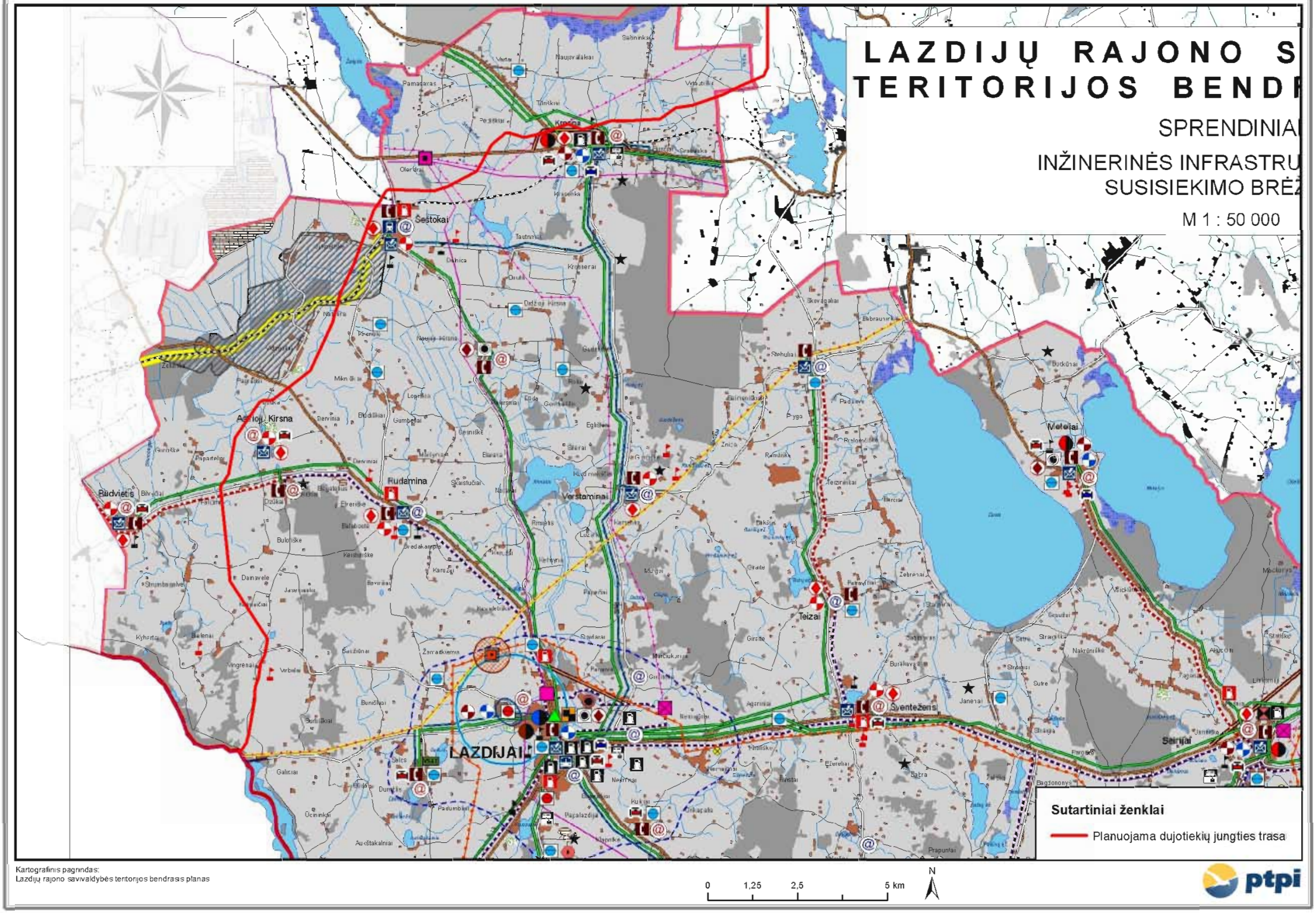
LAZDIJŲ RAJONO S
TERITORIJOS BENDR
SPRENDINIAI
INŽINERINĖS INFRASTRU
SUSISIEKIMO BRĖŽ
M 1 : 50 000
Šeštokai
Rudamina
Verstaminai
Teizai
Šventežeris
Seirijai
LAZDIJAI
Sutartiniai ženklai
Planuojama dujotiekių jungties trasa
Kartografinis pagrindas:
Lazdijų rajono savivaldybės teritorijos bendrasis planas
0
1,25
2,5
5 km
N
ptpi

KAIŠIADORIŲ RAJONO SAVIVALDYBĖS TERITORIJOS BENDRASIS PLANAS

ESAMOS BŪKLĖS ANALIZĖ: INŽINERINĖS INFRASTRUKTŪROS BRĖŽINYS M 1:50 000

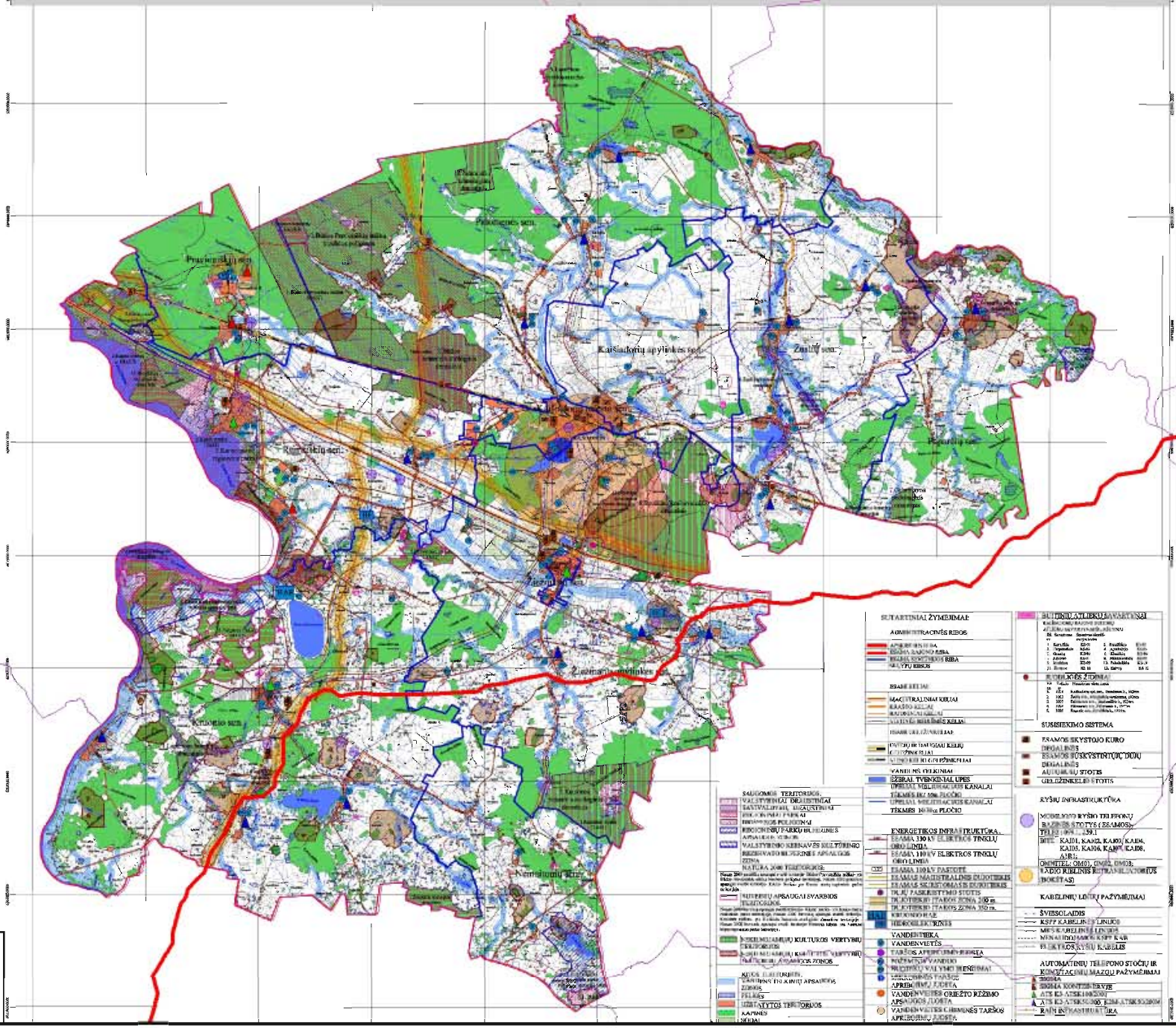

Sutartiniai ženklai

Planuojama dujotiekių jungties trasa

Kartografinis pagrindas:
Kaišiadorių rajono savivaldybės teritorijos bendrasis planas

0 2,5 5 10 km

N

ptpi

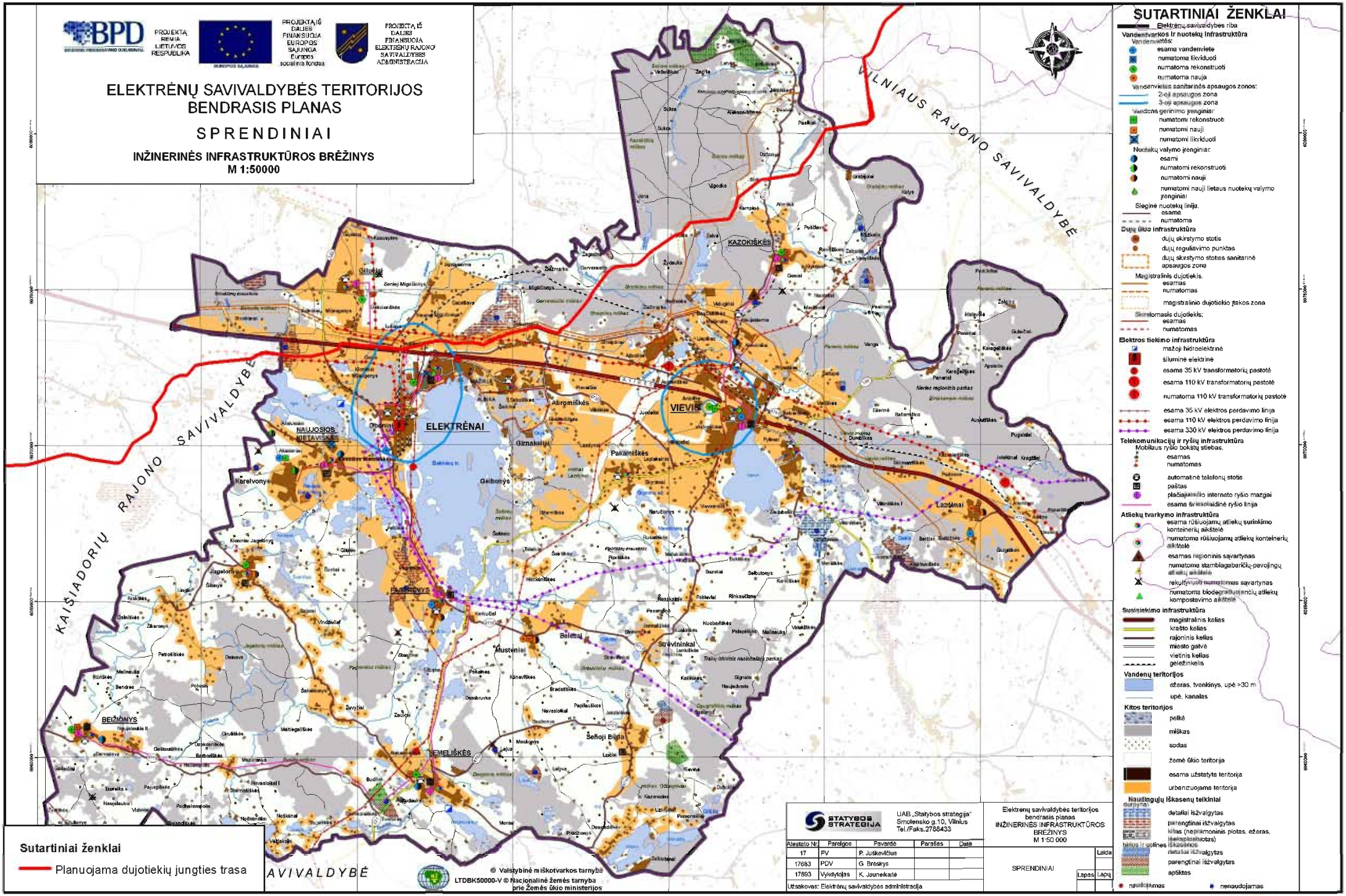
PROJEKTĄ REMIA LIETUVOS RESPUBLIKA
PROJEKTAS IŠ DALIES FINANSUOJA EUROPOS SĄJUNGA Europos socialinis fondas
PROJEKTAS IŠ DALIES FINANSUOJA ELEKTRĖNŲ RAJONO SAVIVALDYBĖS ADMINISTRACIJA
ELEKTRĖNŲ SAVIVALDYBĖS TERITORIJOS BENDRASIS PLANAS
SPRENDINIAI
INŽINERINĖS INFRASTRUKTŪROS BRĖŽINYS
M 1:50000
VILNIAUS RAJONO SAVIVALDYBĖ
KAIŠIADORIŲ RAJONO SAVIVALDYBĖ
ELEKTRĖNAI
VIEVIS
KAZOKIŠKĖS
NAUJOSIOS KIETAVIŠKĖS
PAJIEŽUPYS
BEŽIONYS
ŽEMELIŠKĖS
Sutartiniai ženklai
Planuojama dujotiekių jungties trasa
SUTARTINIAI ŽENKLAI
Elektrėnų savivaldybės riba
Vandentvarkos ir nuotekų infrastruktūra
Vandenvietės:
esama vandenvietė
numatoma likviduoti
numatoma rekonstruoti
numatoma nauja
Vandenvietės sanitarinės apsaugos zonos:
2-oji apsaugos zona
3-oji apsaugos zona
Vandens gerinimo įrenginiai:
numatomi rekonstruoti
numatomi nauji
numatomi likviduoti
Nuotekų valymo įrenginiai:
esami
numatomi rekonstruoti
numatomi nauji
numatomi nauji lietaus nuotekų valymo įrenginiai
Sieginė nuotekų linija:
esama
numatoma
Dujų ūkio infrastruktūra
dujų skirstymo stotis
dujų reguliavimo punktas
dujų skirstymo stoties sanitarinė apsaugos zona
Magistralinės dujotiekis:
esamas
numatomas
magistralinio dujotiekio įtakos zona
Skirstomasis dujotiekis:
esamas
numatomas
Elektros tiekimo infrastruktūra
mažoji hidroelektrinė
šiluminė elektrinė
esama 35 kV transformatorių pastotė
esama 110 kV transformatorių pastotė
numatoma 110 kV transformatorių pastotė
esama 35 kV elektros perdavimo linija
esama 110 kV elektros perdavimo linija
esama 330 kV elektros perdavimo linija
Telekomunikacijų ir ryšių infrastruktūra
Mobilaus ryšio bokštų stiebas:
esamas
numatomas
automatinė telefonų stotis
paštas
plačiajuosčio interneto ryšio mazgai
esama švieslaidinė ryšio linija
Atliekų tvarkymo infrastruktūra
esama rūšiuojamų atliekų surinkimo konteinerių aikštelė
numatoma rūšiuojamų atliekų konteinerių aikštelė
esamas regioninis sąvartynas
numatoma stambiagabaričių-pavojingų atliekų aikštelė
rekultivuotas nusilpnas sąvartynas
numatoma biodegraduojančių atliekų kompostavimo aikštelė
Susisiekimo infrastruktūra
magistralinis kelias
krašto kelias
rajoninis kelias
miesto gatvė
vietinis kelias
geležinkelis
Vandenų teritorijos
ežeras, tvenkinys, upė >30 m
upė, kanalas
Kitos teritorijos
pelkė
miškas
sodas
žemė ūkio teritorija
esama užstatyta teritorija
urbanizuojama teritorija
Naudingųjų iškasenų telkiniai
detaliai išžvalgytas
parengtinai išžvalgytas
kitas (neperspektyvus plotas, ežeras, išeksploatuotas)
Biklos ir torfo iškasenos
detaliai išžvalgytas
parengtinai išžvalgytas
aptiktas
naudojamas
nenaudojamas
© Valstybinė miškotvarkos tarnyba
LTDBK50000-V © Nacionalinė žemės tarnyba prie Žemės ūkio ministerijos
STATYBOS STRATEGIJA
UAB „Statybos strategija"
Smolensko g.10, Vilnius
Tel./Faks.2786433
Atestato Nr. | Parengė | Pavardė | Parašas | Data
17 | PV | P. Juškevičius
17683 | PDV | G. Brėskys
17893 | Vykdytojas | K. Jaunelkaitė
Užsakovas: Elektrėnų savivaldybės administracija
Elektrėnų savivaldybės teritorijos bendrasis planas
INŽINERINĖS INFRASTRUKTŪROS BRĖŽINYS
M 1:50 000
SPRENDINIAI
Laida
Lapas | Lapų
Kartografinis pagrindas:
Elektrėnų savivaldybės teritorijos bendrasis planas
0 1,5 3 6 km
N
ptpi

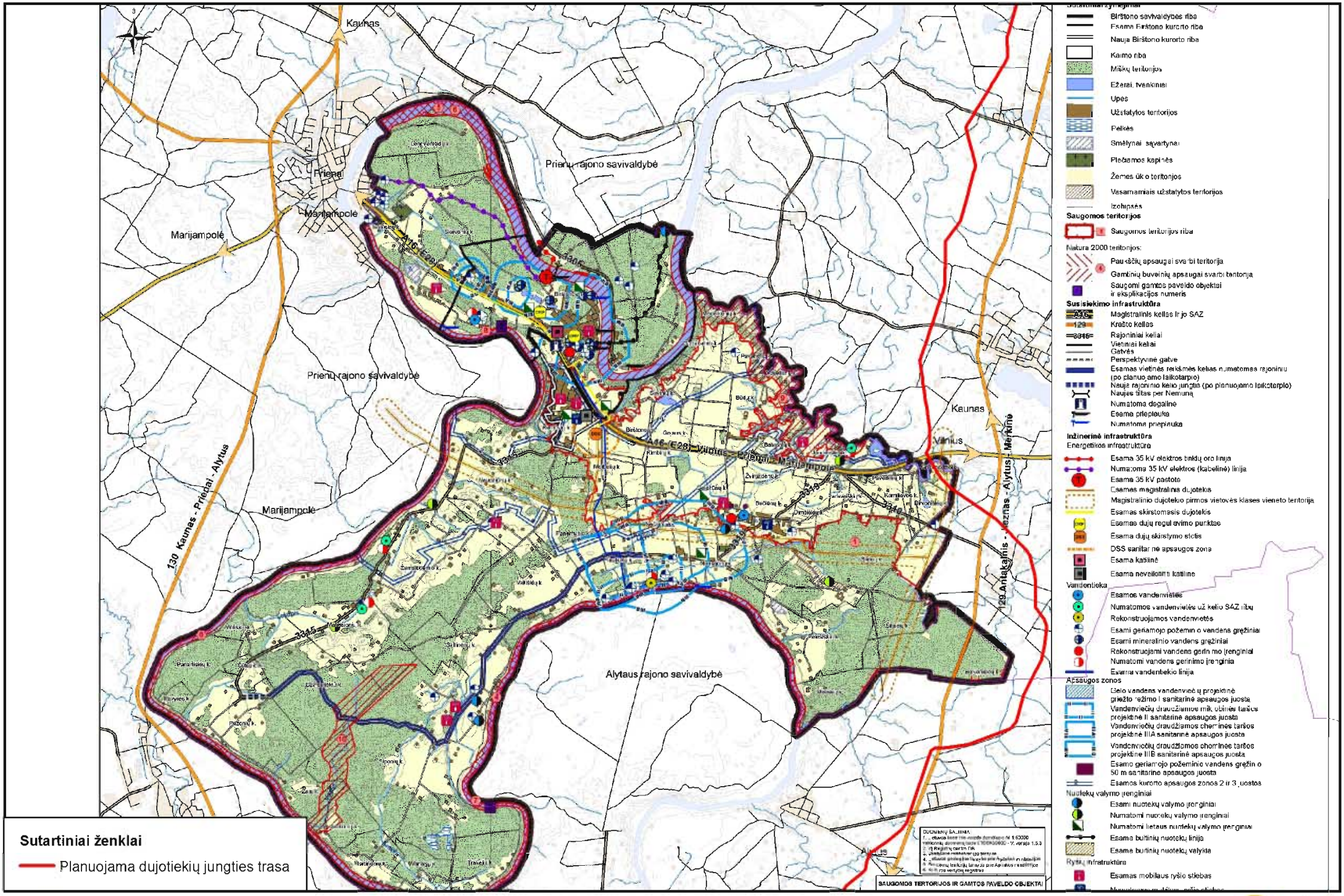
Kaunas
Prienų rajono savivaldybė
Prienai
Marijampolė
Marijampolė
Prienų rajono savivaldybė
Marijampolė
Alytaus rajono savivaldybė
Kaunas
Vilnius
Kaunas - Priedai - Alytus
Alytus - Merkinė
Sutartiniai ženklai
Planuojama dujotiekių jungties trasa
Kartografinis pagrindas:
Birštono savivaldybės teritorijos bendrasis planas
0
1
2
4 km
N
ptpi

LYTAUS RAJONO SAVIVALDYBĖS
RITORIJOS BENDRASIS PLANAS

SPRENDINIAI 2005 - 2015 M.

RITORIJOS INŽINERINĖS INFRASTRUKTŪROS IR SUSISIEKIMO BRĖŽINYS

M 1 : 50 000

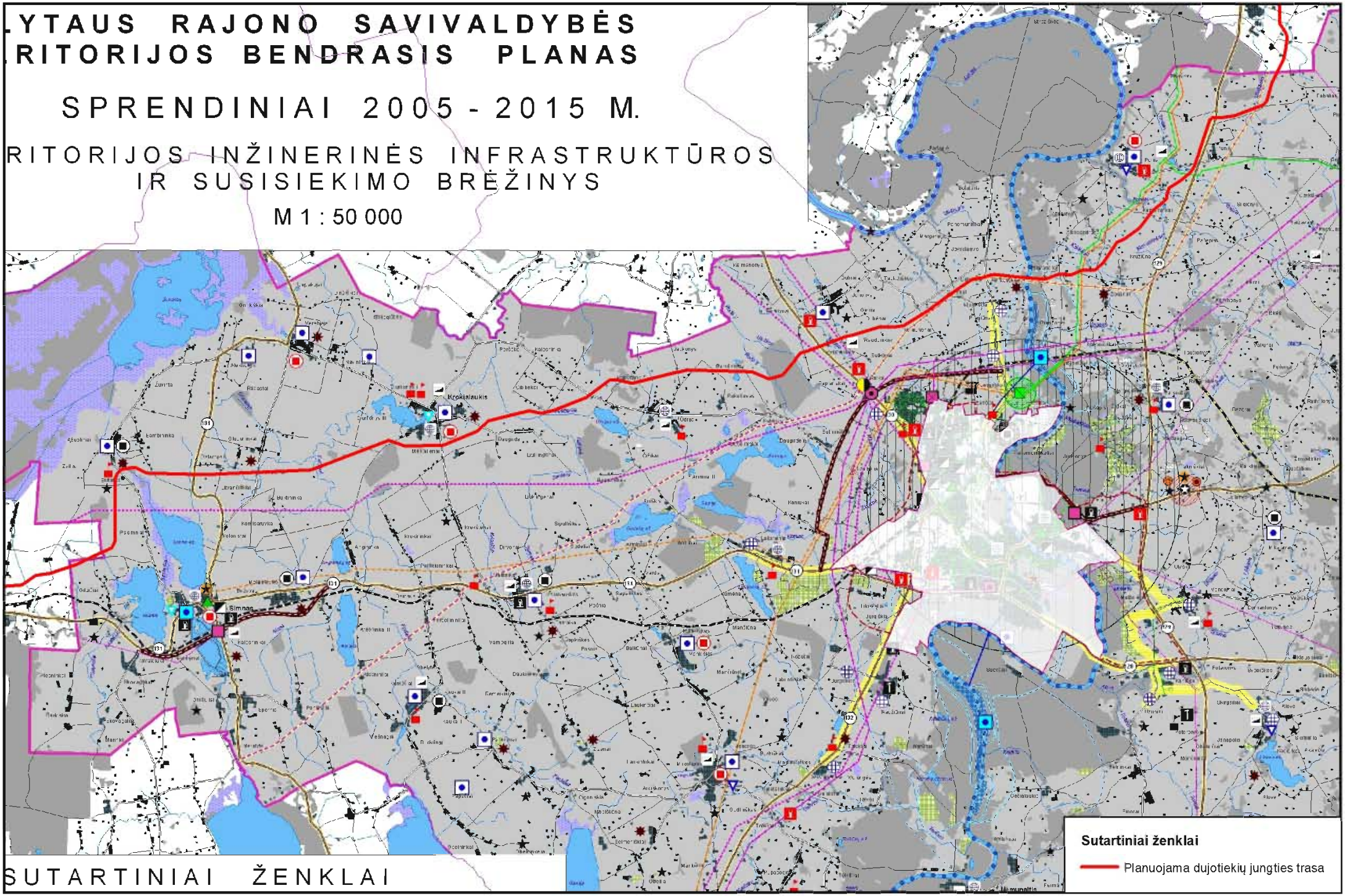

SUTARTINIAI ŽENKLAI

Kartografinis pagrindas:
Alytaus rajono savivaldybės teritorijos bendrasis planas

0 1,5 3 6 km

N

ptpi

Grafinis priedas Nr. 2

Dujotiekių jungties tarp Lenkijos ir Lietuvos dalies Lietuvos Respublikos teritorijoje specialiojo plano koncepcijos schema;

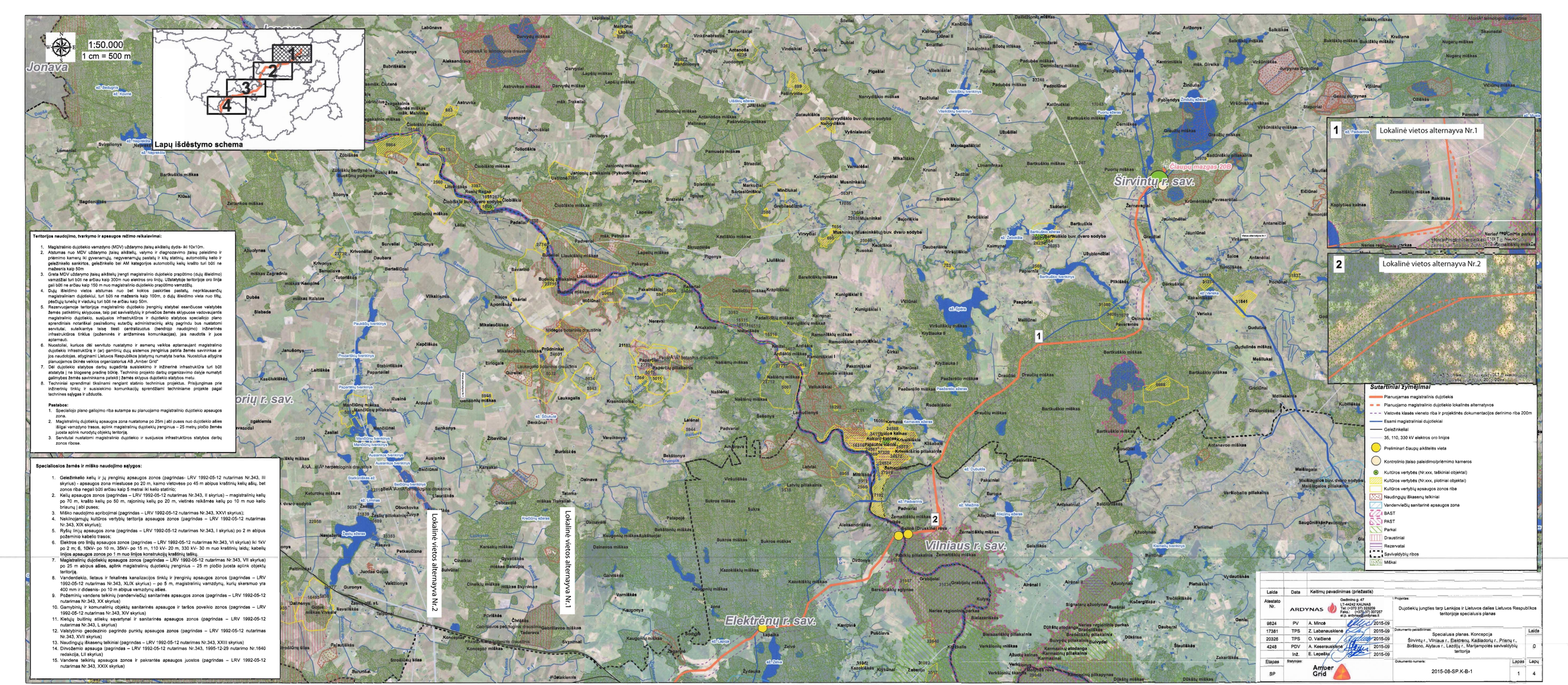

Teritorijos naudojimo, tvarkymo ir apsaugos režimo reikalavimai:

1. Magistralinio dujotiekio vamzdyno (MDV) uždarymo įtaisų aikštelių dydis- iki 10x10m.
2. Atstumas nuo MDV uždarymo įtaisų aikštelių, valymo ir diagnozavimo įtaisų paleidimo ir priėmimo kamerų iki gyvenamųjų, negyvenamųjų pastatų ir kitų statinių, automobilių kelio ir geležinkelio sankirtos, geležinkelio bei AM kategorijos automobilių kelių krašto turi būti ne mažesnis kaip 50m.
3. Greta MDV uždarymo įtaisų aikštelių įrengti magistralinio dujotiekio praplitimo (dujų išleidimo) vamzdžiai turi būti ne arčiau kaip 300m nuo elektros oro linijų. Užstatytoje teritorijoje oro linija gali būti ne arčiau kaip 150 m nuo magistralinio dujotiekio praplitimo vamzdžių.
4. Dujų išleidimo vietos atstumas nuo bet kokios paskirties pastatų, neprikausančių magistraliniam dujotiekiui, turi būti ne mažesnis kaip 100m, o dujų išleidimo vieta nuo tilų, pečiūjų tunelių ir viaduku turi būti ne arčiau kaip 50m.
5. Rezervuojamoje teritorijoje magistralinio dujotiekio įrenginių statybai esančiuose valstybės žemės patikėjimų sklypuose, taip pat savivaldybių ir privačios žemės sklypuose vadovaujantis magistralinio dujotiekio, susijusios infrastruktūros ir dujotiekio statybos specialiojo plano sprendiniais notarinkai pasirašomų sutarčių administracinių aktų pagrindu bus nustatomi servitutai, suteikiantys teisę tiesti centralizuotus (bendrojo naudojimo) inžinerinės infrastruktūros tinklus (požeminės ir antžeminės komunikacijas), jais naudotis ir juos aptarnauti.
6. Nuostoliai, kuriuos dėl servituto nustatymo ir asmenų veiklos aptarnaujant magistralinio dujotiekio infrastruktūrą ir (ar) gamtinių dujų sistemos įrenginius patiria žemės savininkas ar jos naudotojas, atlyginami Lietuvos Respublikos įstatymų numatyta tvarka. Nuostolius atlygina planuojamos ūkinės veiklos organizatorius AB „Amber Grid"
7. Dėl dujotiekio statybos darbų sugadinta susisiekimo ir inžinerinė infrastruktūra turi būti atstatyta į ne blogesnę pradinę būklę. Techninio projekto darbų organizavimo dalyje numatyti galimybės žemės savininkams patekti į žemės sklypus dujotiekio statybos metu.
8. Techniniai sprendimai tikslinami rengiant statinio techninius projektus. Prisijungimas prie inžinerinių tinklų ir susisiekimo komunikacijų sprendžiami techniniame projekte pagal techines sąlygas ir užduotis.

Pastabos:

1. Specialiojo plano galiojimo riba sutampa su planuojamo magistralinio dujotiekio apsaugos zona.
2. Magistralinių dujotiekių apsaugos zona nustatoma po 25m į abi puses nuo dujotiekio ašies lūšgai vamzdyno trasos, apimk magistralinių dujotiekių įrenginius – 25 metrų pločio žemės juosta apimk nurodytų objektų teritoriją.
3. Servitutai nustatomi magistralinio dujotiekio ir susijusios infrastruktūros statybos darbų zonos ribose.

Specialiosios žemės ir miško naudojimo sąlygos:

1. Geležinkelio kelių ir jų įrenginių apsaugos zonos (pagrindas- LRV 1992-05-12 nutarimas Nr.343, III skyrius) - apsaugos zona miestuose po 20 m, kaimo vietovėse po 45 m abipus krašt inių kelių ašių, bet zonos riba negali būti arčiau kaip 5 metrai iki kelio stat inio;
2. Kelių apsaugos zonos (pagrindas – LRV 1992-05-12 nutarimas Nr.343, II skyrius) – magistralinių kelių po 70 m, krašto kelių po 50 m, rajoninių kelių po 20 m, vietinės reikšmės kelių po 10 m nuo kelio briaunų į abi puses;
3. Miško naudojimo apribojimai (pagrindas – LRV 1992-05-12 nutarimas Nr.343, XXVI skyrius);
4. Neklinojamųjų kultūros vertybių teritorija apsaugos zonos (pagrindas – LRV 1992-05-12 nutarimas Nr.343, XIX skyrius);
5. Ryšių linijų apsaugos zona (pagrindas – LRV 1992-05-12 nutarimas Nr.343, I skyrius) po 2 m abipus požeminio kabelio trasos;
6. Elektros oro linijų apsaugos zonos (pagrindas – LRV 1992-05-12 nutarimas Nr.343, VI skyrius) iki 1kV po 2 m; 6, 10kV- po 10 m, 35kV- po 15 m, 110 kV- 20 m, 330 kV- 30 m nuo krašt inių laidų; kabelių linijos apsaugos zonos po 1 m nuo linijos konstrukcijų krašt inių taškų.
7. Magistralinių dujotiekių apsaugos zonos (pagrindas – LRV 1992-05-12 nutarimas Nr.343, VII skyrius) po 25 m abipus ašies, apimk magistralinių dujotiekių įrenginius – 25 m pločio juosta apimk objektų teritoriją;
8. Vandentiekio, lietaus ir fekalinės kanalizacijos tinklų ir įrenginių apsaugos zonos (pagrindas – LRV 1992-05-12 nutarimas Nr.343, XLIX skyrius) – po 5 m, magistralinių vamzdynų, kurių skersmuo yra 400 mm ir didesnis- po 10 m abipus vamzdynų ašies.
9. Požeminių vandens telkinių (vandenviečių) sanitarinės apsaugos zonos (pagrindas – LRV 1992-05-12 nutarimas Nr.343, XX skyrius)
10. Gamybinių ir komunalinių objektų sanitarinės apsaugos ir taršos poveikio zonos (pagrindas – LRV 1992-05-12 nutarimas Nr.343, XIV skyrius)
11. Kietųjų buitinių atliekų savartynai ir sanitarinės apsaugos zonos (pagrindas – LRV 1992-05-12 nutarimas Nr.343, L skyrius)
12. Valstybinio geodezinio pagrindo punktų apsaugos zonos (pagrindas – LRV 1992-05-12 nutarimas Nr.343, XVII skyrius)
13. Naudingųjų iškasenų telkiniai (pagrindas – LRV 1992-05-12 nutarimas Nr.343, XXIII skyrius)
14. Dirvožemio apsauga (pagrindas – LRV 1992-05-12 nutarimas Nr.343, 1995-12-29 nutarimo Nr.1640 redakcija, LII skyrius)
15. Vandens telkinių apsaugos zonos ir pakrančių apsaugos juostos (pagrindas – LRV 1992-05-12 nutarimas Nr.343, XXIX skyrius)

Laida	Data	Keitimų pavadinimas (priežastis)

Atestato Nr.		Gedimino g. 47 LT-44342 KAUNAS Tel.: (+370 37) 323209 Faks.: (+370-37) 837287 el.p. ardynas@ardynas.lt
9824	PV	A. Mincė
17381	TPS	Z. Labanauskienė
20326	TPS	O. Valčienė
4248	PDV	A. Kesenauskienė
	Inž.	E. Lepeškis

Etapas	Statytojas
SP	Amber Grid

Projektas:
Dujotiekių jungties tarp Lenkijos ir Lietuvos dalies Lietuvos Respublikos teritorijoje specialusis planas

Dokumento pavadinimas:
Specialusis planas. Koncepcija
Širvintų r., Vilniaus r., Elektrėnų, Kaišiadorių r., Prienų r., Birštono, Alytaus r., Lazdijų r., Marijampolės savivaldybių teritorija

Laida
0

Dokumento numeris: 2015-08-SP.K-B-1

Lapas	Lapų
1	4

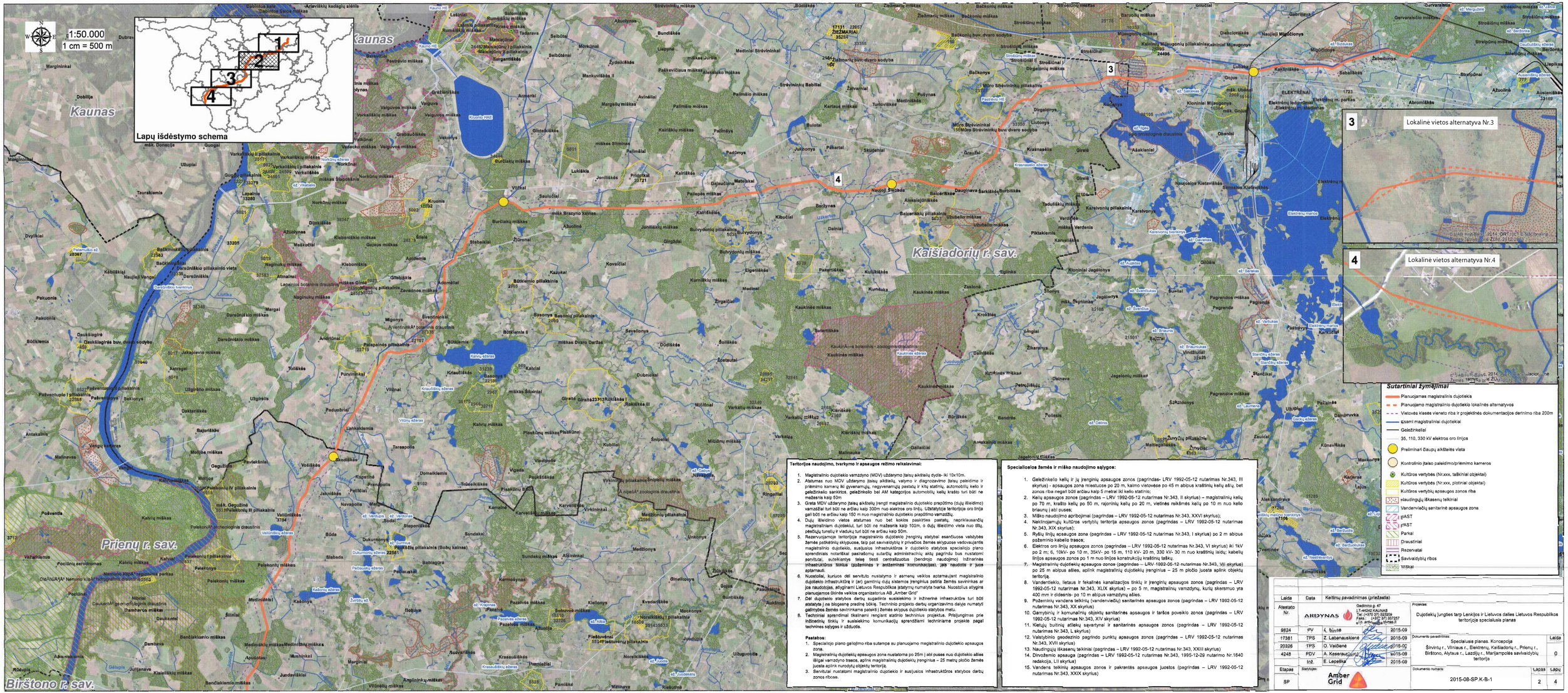
1:50.000
1 cm = 500 m
Lapų išdėstymo schema
Kaunas
Prienų r. sav.
Birštono r. sav.
Kaišiadorių r. sav.
3
Lokalinė vietos alternatyva Nr.3
4
Lokalinė vietos alternatyva Nr.4
Sutartiniai ženklinimai
Planuojamas magistralinis dujotiekis
Planuojamo magistralinio dujotiekio lokalinės alternatyvos
Vietovės klasės vieneto riba ir projektinės dokumentacijos derinimo riba 200m
Esami magistraliniai dujotiekiai
Geležinkeliai
35, 110, 330 kV elektros oro linijos
Preliminari čiaupų aikštelės vieta
Kontrolinio tikslaus paleidimo/priėmimo kameros
Kultūros vertybės (Nr.xxx, taškiniai objektai)
Kultūros vertybės (Nr.xxx, plotiniai objektai)
Kultūros vertybių apsaugos zonos riba
Maudingųjų ilkasenų telkiniai
Vandenviečių sanitarinė apsaugos zona
pIAST
pVAST
Parkai
Draustiniai
Rezervatai
Saviveiklybių ribos
Miškai
Teritorijos naudojimo, tvarkymo ir apsaugos režimo reikalavimai:
1. Magistralinio dujotiekio vamzdyno (MDV) užtikrinamo laisvų aikštelių dydis- iki 10x10m.
2. Atstumas nuo MDV užtikrinmo laisvų aikštelių, valymo ir diagnozavimo taisyų paleidimo ir priėmimo kamerų iki gyvenamųjų, negyvenamųjų pastatų ir kitų statinių, automobilių kelio ir geležinkelio sankirtos, geležinkelio bei AM kategorijos automobilių kelių krašto turi būti ne mažesnis kaip 50m.
3. Greta MDV užtikrinmo įtaisų aikštelių įrengti magistralinio dujotiekio praėjimo (dujų išleidimo) vamzdžiai turi būti ne arčiau kaip 300m nuo elektros oro linijų. Užstatytojo teritorijoje oro linija gali būti ne arčiau kaip 150 m nuo magistralinio dujotiekio praėjimo vamzdžių.
4. Dujų išleidimo vietos atstumas nuo bet kokios paskirties pastatų, nepriklausančių magistraliniam dujotiekiui, turi būti ne mažesnis kaip 100m, o dujų išleidimo vieta nuo tilių, pečiųjų tunelių ir viaduktų turi būti ne arčiau kaip 50m.
5. Rezervuojamoje teritorijoje magistralinio dujotiekio įrenginių statybai esančiuose valstybės žemės patikėtinių sklypuose, taip pat savivaldybių ir privačios žemės sklypuose vadovaujantis magistralinio dujotiekio, susijusios infrastruktūros ir dujotiekio statybos specialiojo plano sprendiniais notariškai pasirašomų sutarčių administracinių aktų pagrindu bus nustatomi servitutai, sutiekiantys teisę tiesti centralizuotus (bendrojo naudojimo) inžinerinės infrastruktūros tinklus (požeminės ir antžeminės komunikacijas), jas naudoti ir juos aptarnauti.
6. Nuostoliai, kuriuos dėl servituto nustatymo ir asmenų veiklos apsaugai nuo magistralinio dujotiekio infrastruktūra ir (ar) galimų dujų sklaidos įrenginius patiria žemės savininkas ar jos naudotojas, atlyginami Lietuvos Respublikos įstatymų numatyta tvarka. Nuostolius atlygins planuojamos ūkinės veiklos organizatorius AB „Amber Grid“.
7. Dėl dujotiekio statybos darbų sugadinta susiskiemio ir inžinerinė infrastruktūra turi būti atstatyta į pa būdesnę prasine būklę. Techninio projekto darbų organizavimo dalyje numatyti galimybės žemės savininkams pateikti į žemės sklypus dujotiekio statybos metu.
8. Techniniai sprendimai tikslinami rengiant statinio techninius projektus. Prisijungimas prie inžinerinių tinklų ir susiskiemio komunikacijų sprendžiami techniniame projekte pagal techninės sąlygas ir užduotis.

Pastabos:
1. Specialiojo plano galiojimo riba sutampa su planuojamo magistralinio dujotiekio apsaugos zona.
2. Magistralinių dujotiekių apsaugos zona nustatoma po 25m į abi puses nuo dujotiekio ašies ašiga vamzdyno trasos, aplink magistralinių dujotiekių įrenginius – 25 metų pločio žemės juosta aplink nurodytų objektų teritoriją.
3. Servitutai nustatomi magistralinio dujotiekio ir susijusios infrastruktūros statybos darbų zonos ribose.

Specialiosios žemės ir miško naudojimo sąlygos:
1. Geležinkelio kelių ir jų įrenginių apsaugos zonos (pagrindas- LRV 1992-05-12 nutarimas Nr.343, III skyrius) - apsaugos zona miestuose po 20 m, kaimo vietovėse po 45 m abipus krašt inių kelių ašių, bet zonos riba negali būti arčiau kaip 5 metrai iki kelio statinio;
2. Kelių apsaugos zonos (pagrindas – LRV 1992-05-12 nutarimas Nr.343, II skyrius) – magistralinių kelių po 70 m, krašto kelių po 50 m, rajoninių kelių po 20 m, vietinės reikšmės kelių po 10 m nuo kelio briaunų į abi puses;
3. Miško naudojimo apribojimai (pagrindas – LRV 1992-05-12 nutarimas Nr.343, XXVI skyrius);
4. Nekilnojamųjų kultūros vertybių teritorija apsaugos zonos (pagrindas – LRV 1992-05-12 nutarimas Nr.343, XIX skyrius);
5. Ryšių linijų apsaugos zona (pagrindas – LRV 1992-05-12 nutarimas Nr.343, I skyrius) po 2 m abipus požeminio kabelio trasos;
6. Elektros oro linijų apsaugos zonos (pagrindas – LRV 1992-05-12 nutarimas Nr.343, VI skyrius) iki 1kV po 2 m; 6, 10kV- po 10 m, 35kV- po 15 m, 110 kV- 20 m, 330 kV- 30 m nuo krašt inių laidų; kabelių linijos apsaugos zonos po 1 m nuo linijos konstrukcijų krašt inių taškų.
7. Magistralinių dujotiekių apsaugos zonos (pagrindas – LRV 1992-05-12 nutarimas Nr.343, VII skyrius) po 25 m abipus ašies, aplink magistralinių dujotiekių įrenginius – 25 m pločio juosta aplink objektų teritoriją;
8. Vandentiekio, lietaus ir fekalinės kanalizacijos tinklų ir įrenginių apsaugos zonos (pagrindas – LRV 1992-05-12 nutarimas Nr.343, XLIX skyrius) – po 5 m, magistralinių vamzdynų, kurių skersmuo yra 400 mm ir didesnis- po 10 m abipus vamzdynų ašies.
9. Požeminių vandens telkinių (vandenviečių) sanitarinės apsaugos zonos (pagrindas – LRV 1992-05-12 nutarimas Nr.343, XX skyrius)
10. Gamybinių ir komunalinių objektų sanitarinės apsaugos ir taršos poveikio zonos (pagrindas – LRV 1992-05-12 nutarimas Nr.343, XIV skyrius)
11. Kietųjų buitinių atliekų savartynai ir sanitarinės apsaugos zonos (pagrindas – LRV 1992-05-12 nutarimas Nr.343, L skyrius)
12. Valstybinio geodezinio pagrindo punktų apsaugos zonos (pagrindas – LRV 1992-05-12 nutarimas Nr.343, XVIII skyrius)
13. Naudingųjų iškasenų telkiniai (pagrindas – LRV 1992-05-12 nutarimas Nr.343, XXIII skyrius)
14. Dirvožemio apsauga (pagrindas – LRV 1992-05-12 nutarimas Nr.343, 1995-12-29 nutarimo Nr.1640 redakcija, LII skyrius)
15. Vandens telkinių apsaugos zonos ir pakrantės apsaugos juostos (pagrindas – LRV 1992-05-12 nutarimas Nr.343, XXIX skyrius)
Laida | Data | Keitimų pavadinimas (priežastis)
Atestato Nr.
ARDYNAS
Gedimino g. 47
LT-44342 KAUNAS
Tel.: (+370 37) 323209
Faks.: (+370 37) 837287
el.p.: ardynas@ardynas.lt
Projektas:
Dujotiekių jungties tarp Lenkijos ir Lietuvos dalies Lietuvos Respublikos teritorijoje specialusis planas
9824 | PV | A. Ninca | 2015-09
17381 | TPS | Z. Labanauskienė | 2015-09
20326 | TPS | O. Vaišienė | 2015-09
4245 | PDV | A. Keserauskienė | 2015-09
Inž. | E. Lepeška | 2015-09
Dokumento pavadinimas:
Specialusis planas. Koncepcija
Širvintų r., Vilniaus r., Elektrėnų, Kaišiadorių r., Prienų r., Birštono, Alytaus r., Lazdijų r., Marijampolės savivaldybių teritorija
Laida: 0
Etapas: SP
Statytojas: Amber Grid
Dokumento numeris: 2015-08-SP.K-B-1
Lapas: 2
Lapų: 4

Teritorijos naudojimo, tvarkymo ir apsaugos režimo reikalavimai:

1. Magistralinio dujotiekio vamzdyno (MDV) užbarymo žiaisų aikštelių dydis- iki 10x10m.
2. Atstumas nuo MDV užbarymo žiaisų aikštelių, valymo ir diagnozavimo žiaisų paleidimo ir priėmimo kamerų iki gyvenamųjų, negyvenamųjų pastatų ir kitų statinių, automobilių kelio ir geležinkelio sankirtos, geležinkelio bei AM kategorijos automobilių kelių krašto turi būti ne mažesnis kaip 50m
3. Greta MDV užbarymo žiaisų aikštelių įrengti magistralinio dujotiekio praplitimo (dujų išleidimo) vamzdžiai turi būti ne arčiau kaip 300m nuo elektros oro linijų. Užstatytoje teritorijoje oro linija gali būti ne arčiau kaip 150 m nuo mu
4. Dujų išleidimo vietos atstumas nuo magistralinėm dujotiekiui, turi būti n pėsčiųjų tunelių ir viaduku turi būti ne
5. Rezervuojamoje teritorijoje magistra žemės patikėtinių sklypuose, taip pat magistralinio dujotiekio, susijusios sprendiniais notariškai pasirašomų servitutai, autekiantys teise tiek infrastruktūros tinklus (požeminės aplamauti.
6. Nuostoliai, kuriuos dėl servituto n dujotiekio infrastruktūrą ir (ar) gamti jos naudotojas, atlyginami Lietuvos F planuojamos ūkinės veiklos organiz
7. Dėl dujotiekio statybos darbų sugi atstatyta į nę blogesnę pradinę būkš galimybes žemės savininkams pateki
8. Techniniai sprendiniai tikslinami re inžinerinių tinklų ir susiliekimo k technines sąlygas ir uždu

Pastabos:

1. Specialiojo plano galiojimo riba sutampa su planuojamo magistralinio dujotiekio apsaugos zona.
2. Magistralinių dujotiekių apsaugos zona nustatoma po 25m į abi puses nuo dujotiekio ašies išilgai vamzdyno trasos, aplink magistralinių dujotiekių įrenginius – 25 metų pločio žemės juosta aplink nurodytų objektų teritoriją.
3. Servitutai nustatomi magistralinio dujotiekio ir susijusios infrastruktūros statybos darbų zonos ribose.

Specialiosios žemės ir miško naudojimo sąlygos:

1. Geležinkelio kelių ir jų įrenginių apsaugos zonos (pagrindas- LRV 1992-05-12 nutarimas Nr.343, III skyrius) - apsaugos zona miestuose po 20 m, kaimo vietovėse po 45 m abipus krašt
2. Kelių apsaugos zonos (pagrindas – LRV 1992-05-12 nutarimas Nr.343, II skyrius) – magistralinių kelių po 70 m, krašto kelių po 50 m, rajoninių kelių po 20 m, vietinės reikšmės kelių po 10 m nuo kelio briaunų į abi puses;
3. Miško naudojimo apribojimai (pagrindas – LRV 1992-05-12 nutarimas Nr.343, XXVI skyrius);
4. Nekilnojamųjų kultūros vertybių teritorija apsaugos zonos (pagrindas – LRV 1992-05-12 nutarimas Nr.343, XIX skyrius);
5. Ryšių linijų apsaugos zona (pagrindas – LRV 1992-05-12 nutarimas Nr.343, I skyrius) po 2 m abipus požeminio kabelio trasos;
6. Elektros oro linijų apsaugos zonos (pagrindas – LRV 1992-05-12 nutarimas Nr.343, VI skyrius) iki 1kV po 2 m; 6, 10kV- po 10 m, 35kV- po 15 m, 110 kV- 20 m, 330 kV- 30 m nuo krašt
7. Magistralinių dujotiekių apsaugos zonos (pagrindas – LRV 1992-05-12 nutarimas Nr.343, VII skyrius) po 25 m abipus ašies, aplink magistralinių dujotiekių įrenginius – 25 m pločio juosta aplink objektų teritoriją.
8. Vandentiekio, lietaus ir fekalinės kanalizacijos tinklų ir įrenginių apsaugos zonos (pagrindas – LRV 1992-05-12 nutarimas Nr.343, XLIX skyrius) – po 5 m, magistralinių vamzdynų, kurių skersmuo yra 400 mm ir didesnis- po 10 m abipus vamzdynų ašies.
9. Požeminių vandens telkinių (vandenviečių) sanitarinės apsaugos zonos (pagrindas – LRV 1992-05-12 nutarimas Nr.343, XX skyrius)
10. Gamybinių ir komunalinių objektų sanitarinės apsaugos ir taršos povelkio zonos (pagrindas – LRV 1992-05-12 nutarimas Nr.343, XIV skyrius)
11. Kietųjų buitinių atliekų savartynai ir sanitarinės apsaugos zonos (pagrindas – LRV 1992-05-12 nutarimas Nr.343, L skyrius)
12. Valstybinio geodezinio pagrindo punktų apsaugos zonos (pagrindas – LRV 1992-05-12 nutarimas Nr.343, XVII skyrius)
13. Naudingųjų iškasenų telkiniai (pagrindas – LRV 1992-05-12 nutarimas Nr.343, XXIII skyrius)
14. Dirvožemio apsauga (pagrindas – LRV 1992-05-12 nutarimas Nr.343, 1995-12-29 nutarimo Nr.1640 redakcija, LII skyrius)
15. Vandens telkinių apsaugos zonos ir pakrančių apsaugos juostos (pagrindas – LRV 1992-05-12 nutarimas Nr.343, XXIX skyrius)

Sutartiniai žymėjimai

- Planuojamas magistralinis dujotiekis
- Planuojamo magistralinio dujotiekio lokalinės alternatyvos
- Vietovės klasės vieneto riba ir projektinės dokumentacijos derinimo riba 200m
- Esami magistraliniai dujotiekiai
- Geležinkeliai
- 35, 110, 330 kV elektros oro linijos
- Preliminari čiaupų aikštelės vieta
- Kontrolinio (talso paleidimo/priėmimo kameros
- Kultūros vertybės (Nr.xxx, taškiniai objektai)
- Kultūros vertybės (Nr.xxx, plotiniai objektai)
- Kultūros vertybių apsaugos zonos riba
- Naudingųjų iškasenų telkiniai
- Vandenviečių sanitarinė apsaugos zona
- BAST
- PAST
- Parkai
- Draustiniai
- Rezervatai
- Savivaldybių ribos
- Miškai

Laida	Data	Keitimų pavadinimas (priežastis)		
Atestato Nr.	ARDYNAS	Gedimino g. 47 LT-44242 KAUNAS Tel.: (+370 37) 320209 Faks.: (+370 37) 322357 el.p. ardynas@ardynas.lt	Projektas:	Dujotiekių jungties tarp Lenkijos ir Lietuvos dalies Lietuvos Respublikos teritorijoje specialusis planas
9824	PV	A. Mincė	2015-09	
17381	TPS	Z. Labanauskienė	2015-09	Dokumento pavadinimas: Specialusis planas. Koncepcija
20326	TPS	O. Vaičienė	2015-09	Širvintų r., Vilniaus r., Elektrėnų, Kaišiadorių r., Prienų r., Birštono, Alytaus r., Lazdijų r., Marijampolės savivaldybių teritorija
4248	PDV	A. Keseraus kienė	2015-09	
Etapas	Inž.	E. Lepeškis	2015-09	
SP	Statytojas:	Amber Grid		Dokumento numeris: 2015-08-SP.K-B-1

Laida	Lapas	Lapų
0	3	4

© UAB Hnit-Baltic, 2014; ORT10LT © Nacionalinė Žemės Tarnyba prie ŽŪM, 2012-2013

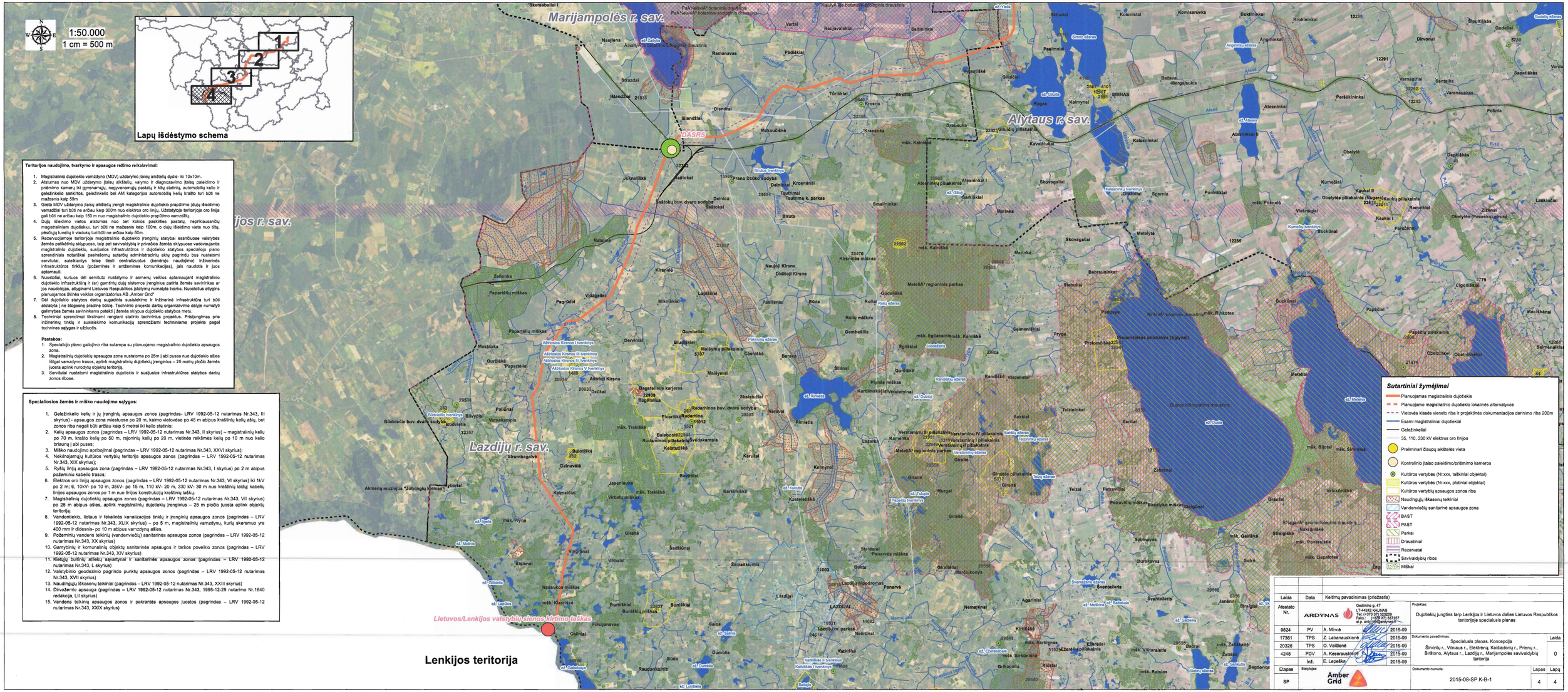
1:50.000
1 cm = 500 m
Lapų išdėstymo schema
Marijampolės r. sav.
Alytaus r. sav.
Lazdijų r. sav.
DASRS
Lenkijos teritorija
Lietuvos/Lenkijos valstybių sienos kirtimo taškas
Teritorijos naudojimo, tvarkymo ir apsaugos režimo reikalavimai:
1. Magistralinio dujotiekio vamzdyno (MDV) uždarymo įtaisų aikštelių dydis- iki 10x10m.
2. Atstumas nuo MDV uždarymo įtaisų aikštelių, valymo ir diagnozavimo įtaisų paleidimo ir priėmimo kamerų iki gyvenamųjų, negyvenamųjų pastatų ir kitų statinių, automobilių kelio ir geležinkelio sankirtos, geležinkelio bei AM kategorijos automobilių kelių krašto turi būti ne mažesnis kaip 50m
3. Greta MDV uždarymo įtaisų aikštelių įrengti magistralinio dujotiekio praplotimo (dujų išleidimo) vamzdžiai turi būti ne arčiau kaip 300m nuo elektros oro linijų. Užstatytoje teritorijoje oro linija gali būti ne arčiau kaip 150 m nuo magistralinio dujotiekio praplotimo vamzdžių.
4. Dujų išleidimo vietos atstumas nuo bet kokios paskirties pastatų, neprikausančių magistraliniam dujotiekiui, turi būti ne mažesnis kaip 100m, o dujų išleidimo vieta nuo tilų, pėsčiųjų tunelių ir viaduktų turi būti ne arčiau kaip 50m.
5. Rezervuojamoje teritorijoje magistralinio dujotiekio įrenginių statybai esančiuose valstybės žemės patikėtinių sklypuose, taip pat asmeninėjdjų ir privačios žemės sklypuose vadovaujantis magistralinio dujotiekio, susijusios infrastruktūros ir dujotiekio statybos specialiojo plano sprendiniais notarinėmis pasirašomų sutarčių administracinių aktų pagrindu bus nustatomi servitutai, autekitantys teisę tiesti centralizuotus (bendrojo naudojimo) inžinerinės infrastruktūros tinklus (požeminės ir antžeminės komunikacijas), jais naudotis ir juos aptarnauti.
6. Nuostoliai, kuriuos dėl servituto nustatymo ir asmenų veiklos aptarnaujant magistralinio dujotiekio infrastruktūrą ir (ar) gamtinių dujų sistemos įrenginius patiria žemės savininkas ar jos naudotojas, atlyginami Lietuvos Respublikos įstatymų numatyta tvarka. Nuostolius atlygins planuojamoje ūkinės veiklos organizatorius AB „Amber Grid"
7. Dėl dujotiekio statybos darbų sugadinta susisiekimo ir inžinerinė infrastruktūra turi būti atstatyta į ne blogesnę pradinę būklę. Techninio projekto darbų organizavimo dalyje numatyti galimybės žemės savininkams patekti į žemės sklypus dujotiekio statybos metu.
8. Techniniai sprendimai tiksliname rengiant statinio techninius projektus. Prisijungimas prie inžinerinių tinklų ir susisiekimo komunikacijų sprendžiami techniniame projekte pagal techninės sąlygas ir užduotis.

Pastabos:
1. Specialiojo plano galiojimo riba sutampa su planuojamo magistralinio dujotiekio apsaugos zona.
2. Magistralinių dujotiekių apsaugos zona nustatoma po 25m į abi puses nuo dujotiekio ašies išilgai vamzdyno trasos, aplink magistralinių dujotiekių įrenginius – 25 metų pločio žemės juosta aplink nurodytų objektų teritoriją.
3. Servitutai nustatomi magistralinio dujotiekio ir susijusios infrastruktūros statybos darbų zonos ribose.

Specialiosios žemės ir miško naudojimo sąlygos:
1. Geležinkelio kelių ir jų įrenginių apsaugos zonos (pagrindas- LRV 1992-05-12 nutarimas Nr.343, III skyrius) - apsaugos zona miestuose po 20 m, kaimo vietovėse po 45 m abipus krašutinių kelių ašių, bet zonos riba negali būti arčiau kaip 5 metrai iki kelio statinio;
2. Kelių apsaugos zonos (pagrindas – LRV 1992-05-12 nutarimas Nr.343, II skyrius) – magistralinių kelių po 70 m, krašto kelių po 50 m, rajoninių kelių po 20 m, vietinės reikšmės kelių po 10 m nuo kelio briaunų į abi puses;
3. Miško naudojimo apribojimai (pagrindas – LRV 1992-05-12 nutarimas Nr.343, XXVI skyrius);
4. Nekilnojamųjų kultūros vertybių teritorija apsaugos zonos (pagrindas – LRV 1992-05-12 nutarimas Nr.343, XIX skyrius);
5. Ryšių linijų apsaugos zona (pagrindas – LRV 1992-05-12 nutarimas Nr.343, I skyrius) po 2 m abipus požeminio kabelio trasos;
6. Elektros oro linijų apsaugos zonos (pagrindas – LRV 1992-05-12 nutarimas Nr.343, VI skyrius) iki 1kV po 2 m; 6, 10kV- po 10 m, 35kV- po 15 m, 110 kV- 20 m, 330 kV- 30 m nuo krašutinių laidų; kabelių linijos apsaugos zonos po 1 m nuo linijos konstrukcijų krašutinių taškų;
7. Magistralinių dujotiekių apsaugos zonos (pagrindas – LRV 1992-05-12 nutarimas Nr.343, VII skyrius) po 25 m abipus ašies, aplink magistralinių dujotiekių įrenginius – 25 m pločio juosta aplink apskrities teritoriją.
8. Vandentiekio, lietaus ir fekalinės kanalizacijos tinklų ir įrenginių apsaugos zonos (pagrindas – LRV 1992-05-12 nutarimas Nr.343, XLIX skyrius) – po 5 m, magistralinių vamzdynų, kurių skersmuo yra 400 mm ir didesnis- po 10 m abipus vamzdynų ašies.
9. Požeminių vandens telkinių (vandenviečių) sanitarinės apsaugos zonos (pagrindas – LRV 1992-05-12 nutarimas Nr.343, XX skyrius)
10. Gamyninių ir komunalinių objektų sanitarinės apsaugos ir taršos poveikio zonos (pagrindas – LRV 1992-05-12 nutarimas Nr.343, XIV skyrius)
11. Kietųjų buitinių atliekų savartynai ir sanitarinės apsaugos zonos (pagrindas – LRV 1992-05-12 nutarimas Nr.343, L skyrius)
12. Valstybinio geodezinio pagrindo punktų apsaugos zonos (pagrindas – LRV 1992-05-12 nutarimas Nr.343, XVII skyrius)
13. Naudingųjų iškasenų telkiniai (pagrindas – LRV 1992-05-12 nutarimas Nr.343, XXIII skyrius)
14. Dirvožemio apsauga (pagrindas – LRV 1992-05-12 nutarimas Nr.343, 1995-12-29 nutarimo Nr.1640 redakcija, LII skyrius)
15. Vandens telkinių apsaugos zonos ir pakrantės apsaugos juostos (pagrindas – LRV 1992-05-12 nutarimas Nr.343, XXIX skyrius)
Sutartiniai žymėjimai
Planuojamas magistralinis dujotiekis
Planuojamo magistralinio dujotiekio lokalinės alternatyvos
Vietovės klasės vieneto riba ir projektinės dokumentacijos derinimo riba 200m
Esami magistraliniai dujotiekiai
Geležinkeliai
35, 110, 330 kV elektros oro linijos
Preliminari čiaupų aikštelės vieta
Kontrolinio įtaiso paleidimo/priėmimo kameros
Kultūros vertybės (Nr.xxx, taškiniai objektai)
Kultūros vertybės (Nr.xxx, plotiniai objektai)
Kultūros vertybių apsaugos zonos riba
Naudingųjų iškasenų telkiniai
Vandenviečių sanitarinė apsaugos zona
BAST
PAST
Parkai
Draustiniai
Rezervatai
Savivaldybių ribos
Miškai
Laida
Data
Keitimų pavadinimas (priežastis)
Atestato Nr.
ARDYNAS
Gedimino g. 47
LT-44042 KAUNAS
Tel.: (+370 37) 323209
Faks.: (+370 37) 327257
el.p. ardynas@ardynas.lt
Projektas:
Dujotiekių jungties tarp Lenkijos ir Lietuvos dalies Lietuvos Respublikos teritorijoje specialusis planas
9824 PV A. Mincė 2015-09
17381 TPS Z. Labanauskienė 2015-09
20326 TPS O. Vaičienė 2015-09
4248 PDV A. Keseraus kienė 2015-09
Inž. E. Lepeška 2015-09
Etapas
SP
Statytojas:
Amber Grid
Dokumento pavadinimas:
Specialusis planas. Koncepcija
Širvintų r., Vilniaus r., Elektrėnų, Kaišiadorių r., Prienų r., Birštono, Alytaus r., Lazdijų r., Marijampolės savivaldybių teritorija
Laida 0
Dokumento numeris:
2015-08-SP.K-B-1
Lapas 4
Lapų 4

Grafinis priedas Nr. 3

Dujotiekio jungties trasos kertamų upių ir vandens telkinių schema;

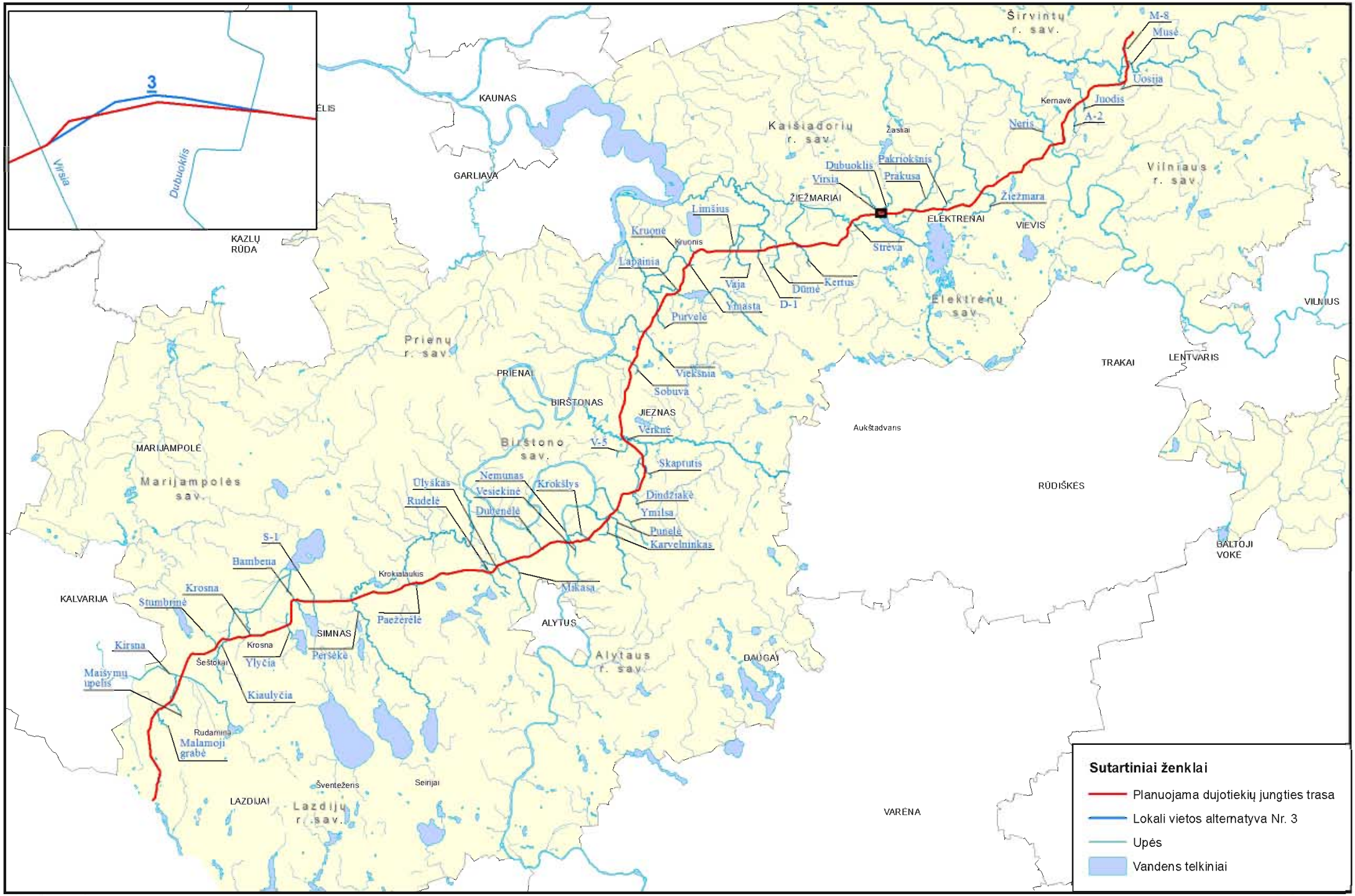

Kartografinis pagrindas:
Lietuvos Respublikos teritorijos M 1:10 000 georeferencinio pagrindo duomenų bazė GDR10LT (2015-07-29)
© Nacionalinė žemės tarnyba prie Žemės ūkio ministerijos

ptpi

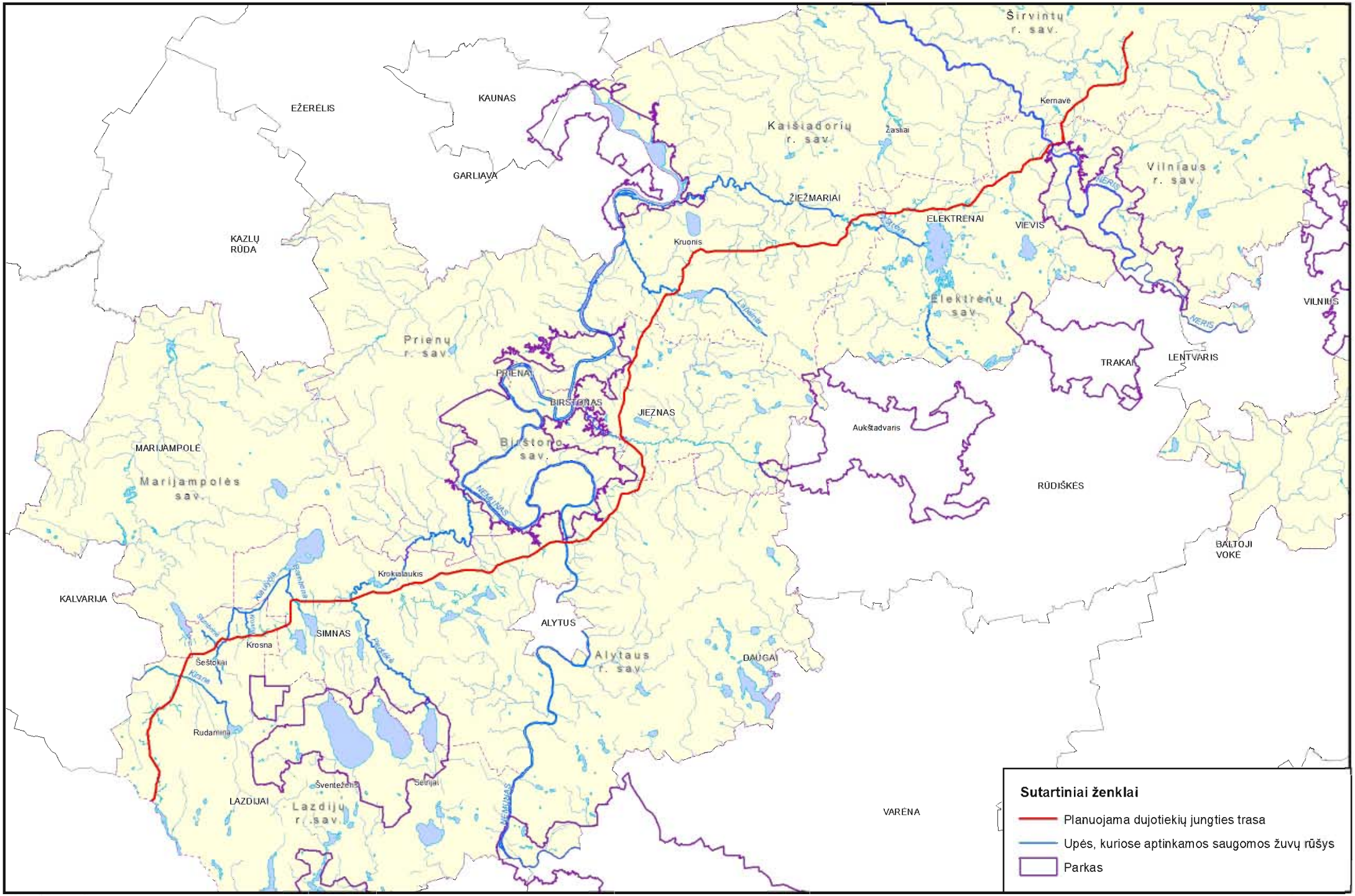

Kartografinis pagrindas:
Lietuvos Respublikos teritorijos M 1:10 000 georeferencinio pagrindo duomenų bazė GDR10LT (2015-07-29)
© Nacionalinė žemės tarnyba prie Žemės ūkio ministerijos

ptpi

Grafinis priedas Nr. 4

Saugomos ir Europos ekologinio tinklo NATURA 2000 teritorijos trasos gretimybėje;

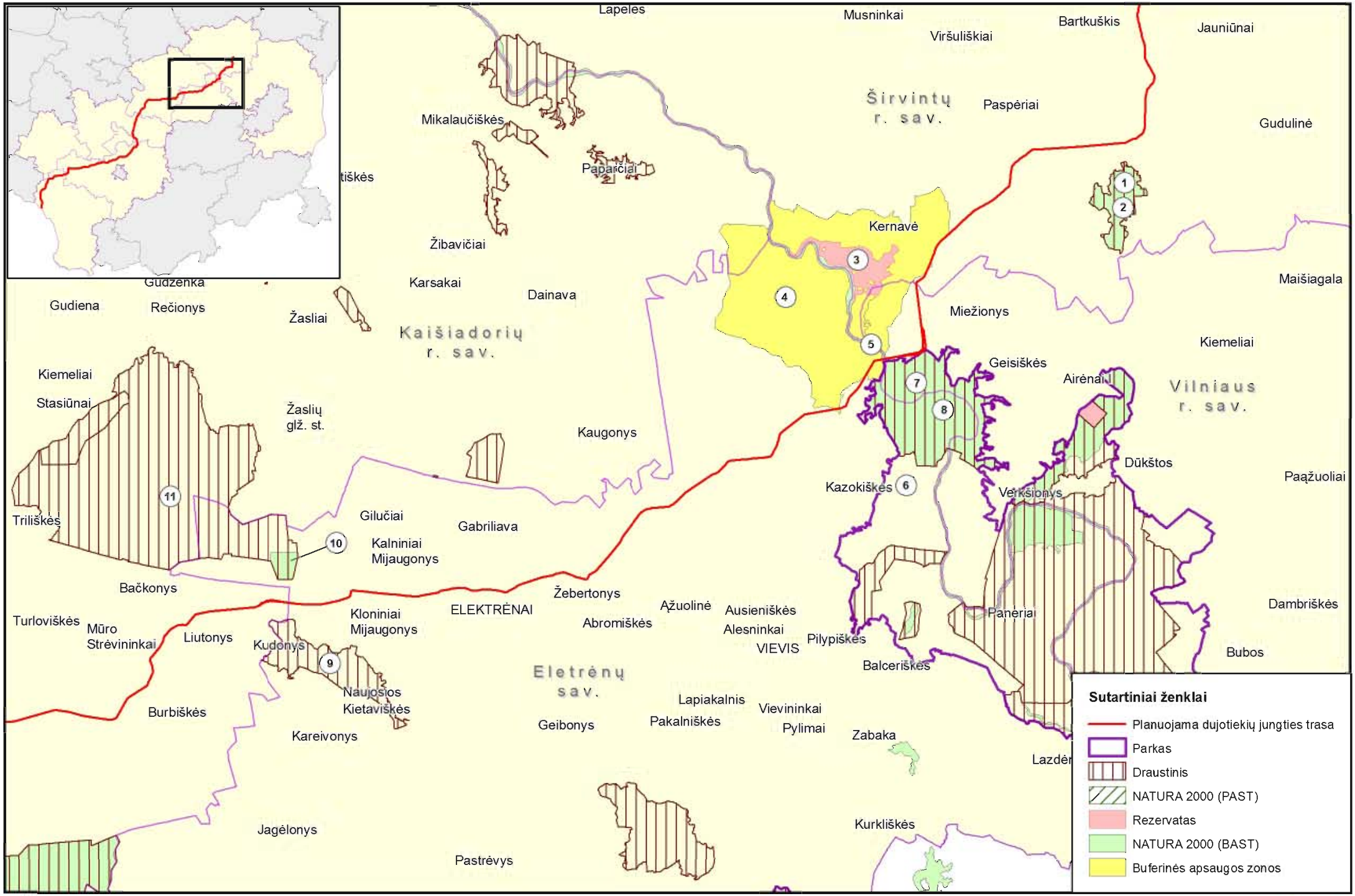

Kartografinis pagrindas:
Lietuvos Respublikos teritorijos M 1:10 000 georeferencinio pagrindo duomenų bazė GDR10LT (2015-07-29)
© Nacionalinė žemės tarnyba prie Žemės ūkio ministerijos
Lietuvos Respublikos saugomų teritorijų valstybės kadastroskaitmeniniai duomenys (2015-07-28)
© Valstybinė saugomų teritorijų tarnyba prie Aplinkos ministerijos

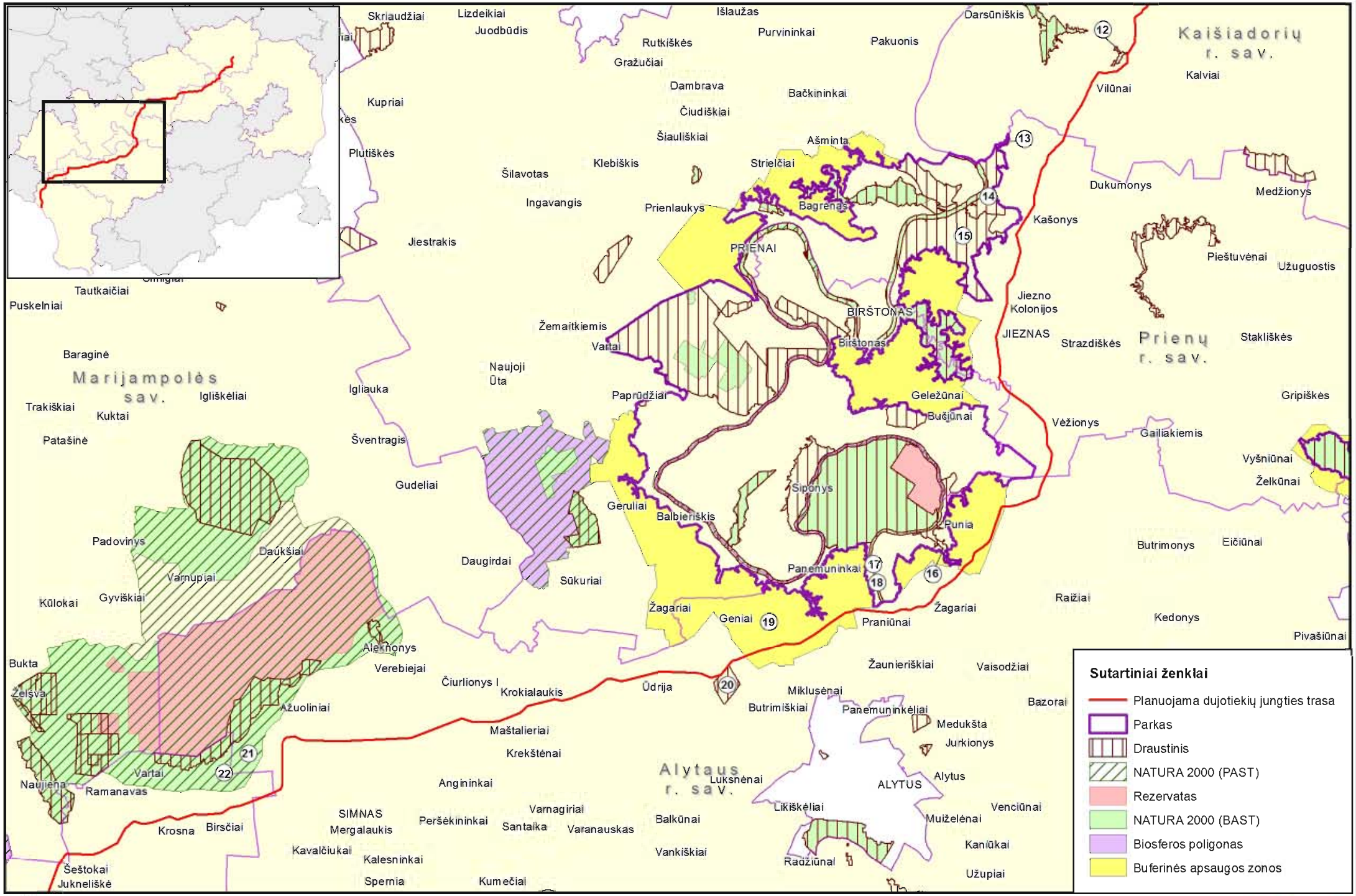

Kartografinis pagrindas:
Lietuvos Respublikos teritorijos M 1:10 000 georeferencinio pagrindo duomenų bazė GDR10LT (2015-07-29)
© Nacionalinė žemės tarnyba prie Žemės ūkio ministerijos
Lietuvos Respublikos saugomų teritorijų valstybės kadastroskaitmeniniai duomenys (2015-07-28)
© Valstybinė saugomų teritorijų tarnyba prie Aplinkos ministerijos

ptpi

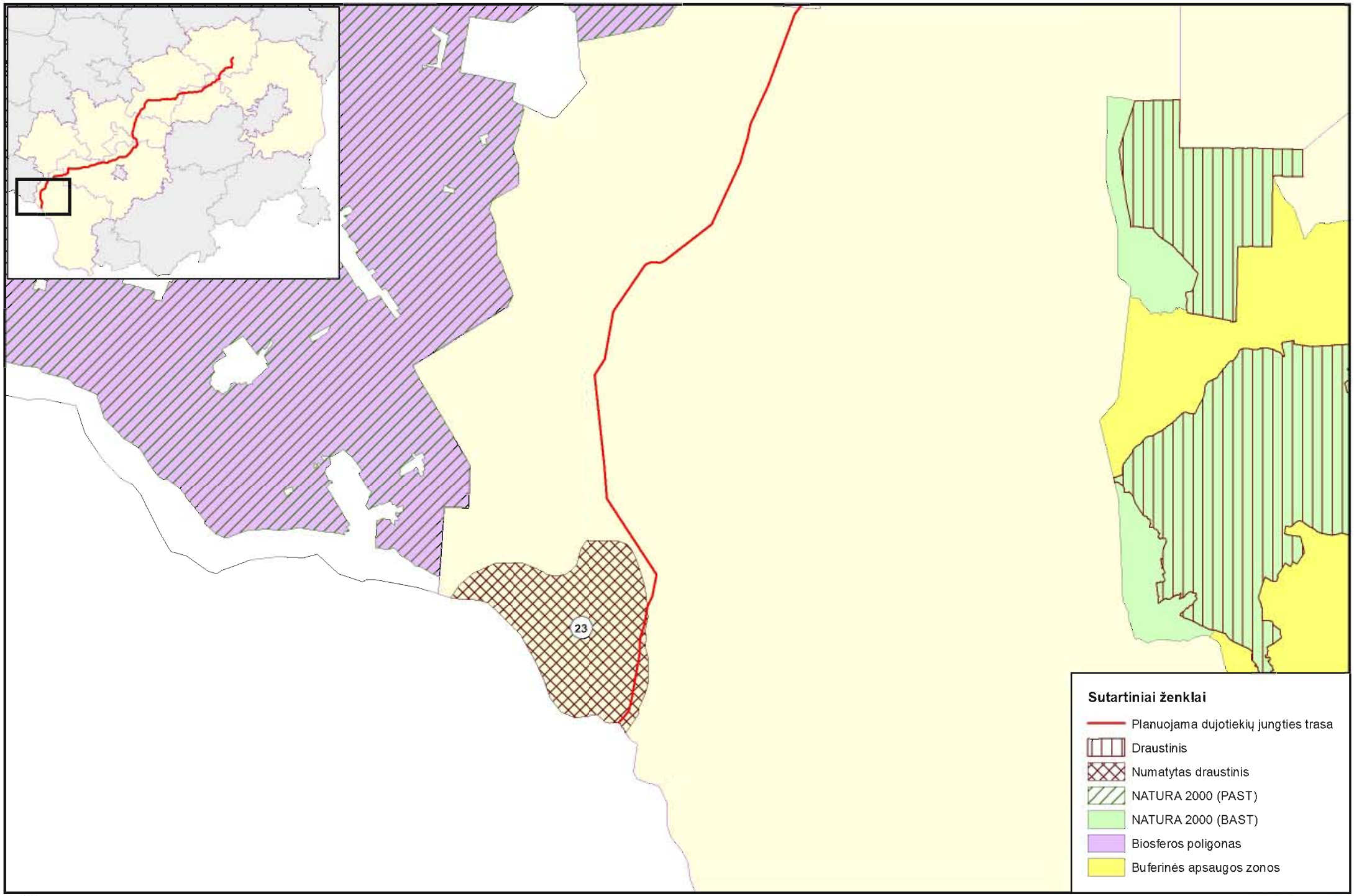

Kartografinis pagrindas:
Lietuvos Respublikos teritorijos M 1:10 000 georeferencinio pagrindo duomenų bazė GDR10LT (2015-07-29)
© Nacionalinė žemės tarnyba prie Žemės ūkio ministerijos
Lietuvos Respublikos saugomų teritorijų valstybės kadastroskaitmeniniai duomenys (2015-07-28)
© Valstybinė saugomų teritorijų tarnyba prie Aplinkos ministerijos

ptpi

Grafinis priedas Nr. 5

Gamtinių vertybių lokalizacija planuojamo dujotiekio jungties trasos koridoriuje.

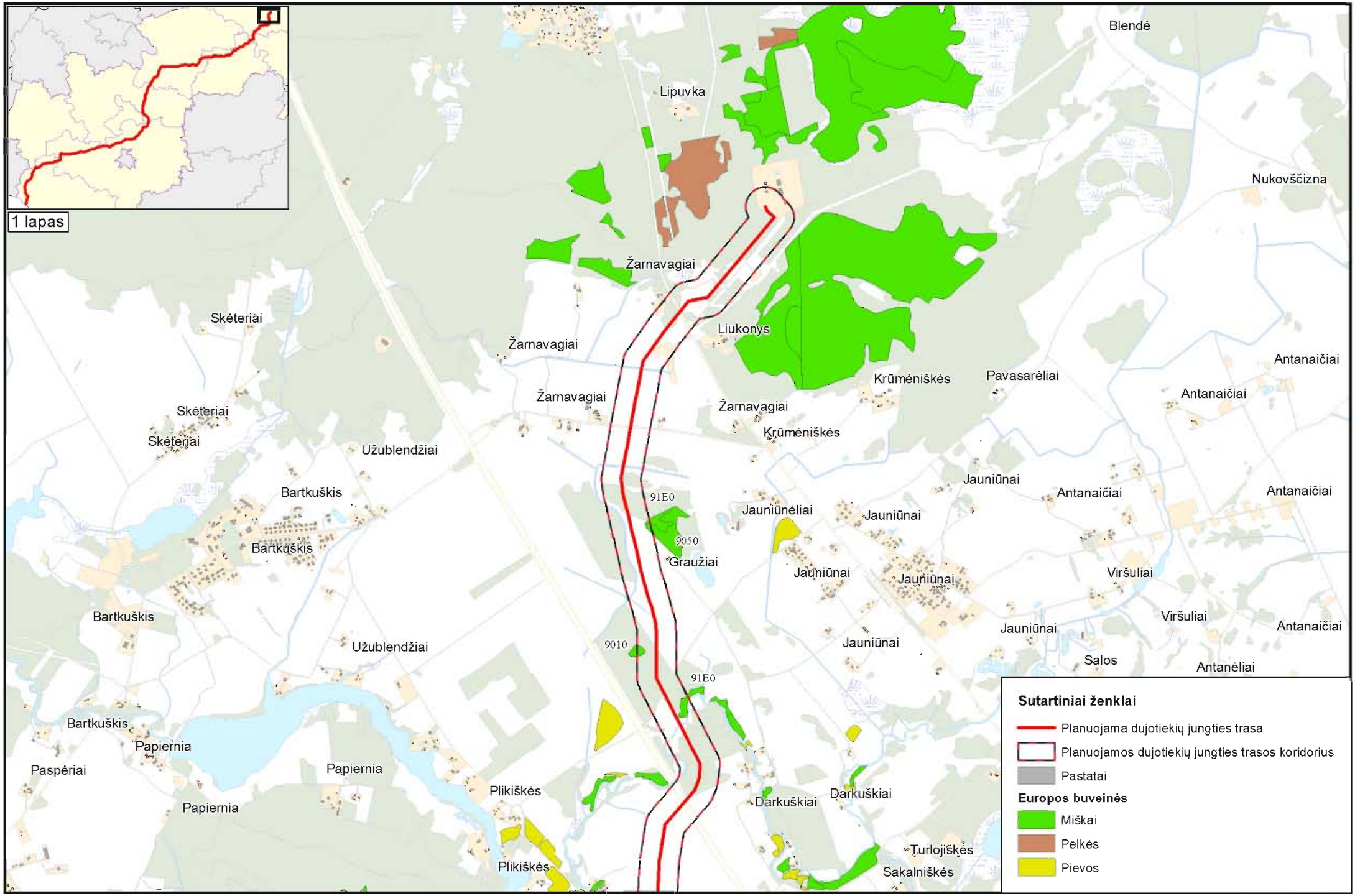

Kartografinis pagrindas:
Lietuvos Respublikos teritorijos M 1:10 000 georeferencinio pagrindo duomenų bazė GDR10LT (2015-07-29) © Nacionalinė žemės tarnyba prie Žemės ūkio ministerijos
Lietuvos Respublikos saugomų teritorijų valstybės kadastroskaitmeniniai duomenys (2015-07-28) © Valstybinė saugomų teritorijų tarnyba prie Aplinkos ministerijos
Europos Bendrijos svarbos natūralios buveinės (2015-09-02) © Lietuvos Respublikos Aplinkos Ministerija

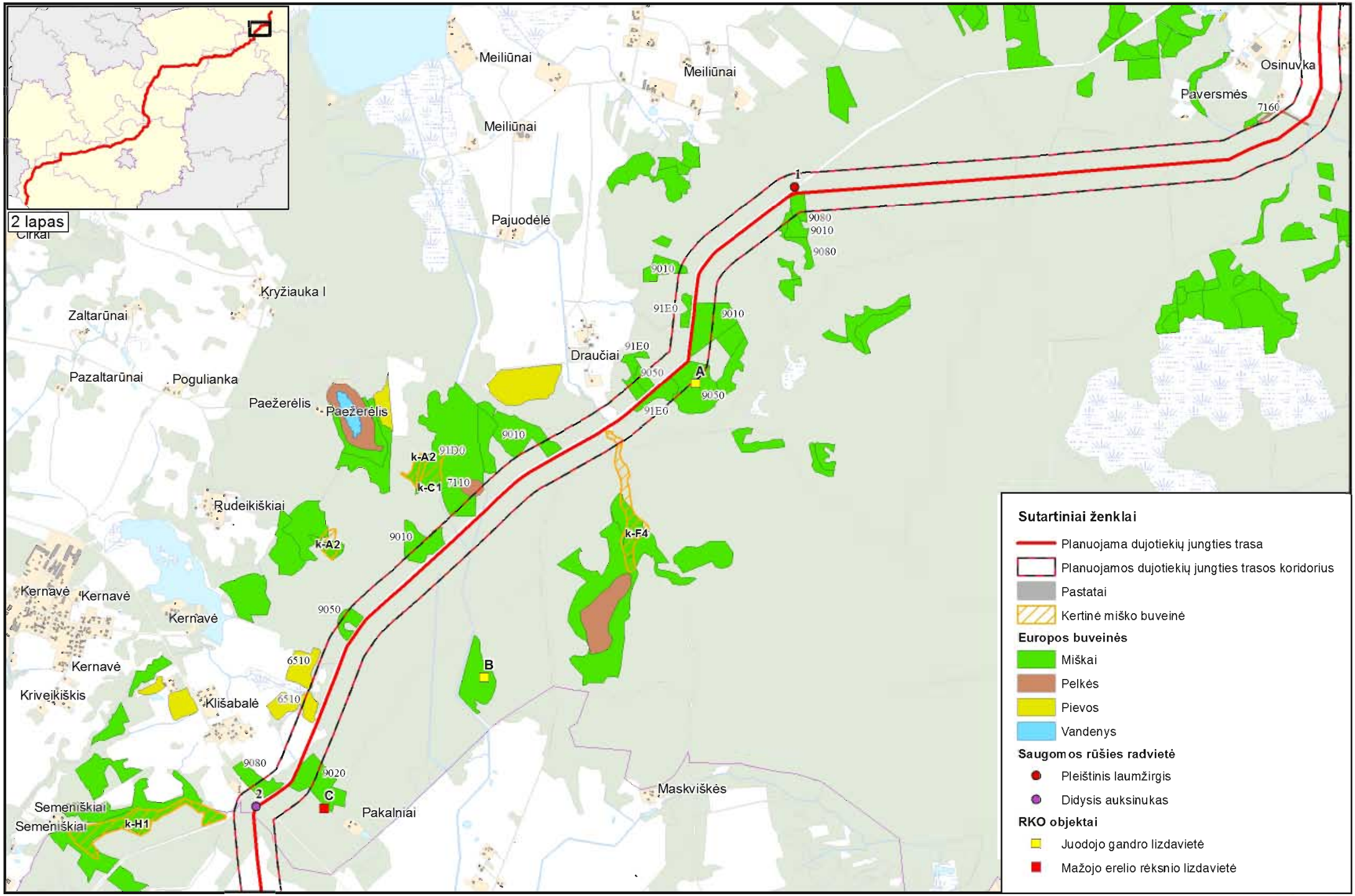

Kartografinis pagrindas:
Lietuvos Respublikos teritorijos M 1:10 000 georeferencinio pagrindo duomenų bazė GDR10LT (2015-07-29) © Nacionalinė žemės tarnyba prie Žemės ūkio ministerijos
Lietuvos Respublikos saugomų teritorijų valstybės kadastroskaitmeniniai duomenys (2015-07-28) © Valstybinė saugomų teritorijų tarnyba prie Aplinkos ministerijos
Europos Bendrijos svarbos natūralios buveinės (2015-09-02) © Lietuvos Respublikos Aplinkos Ministerija

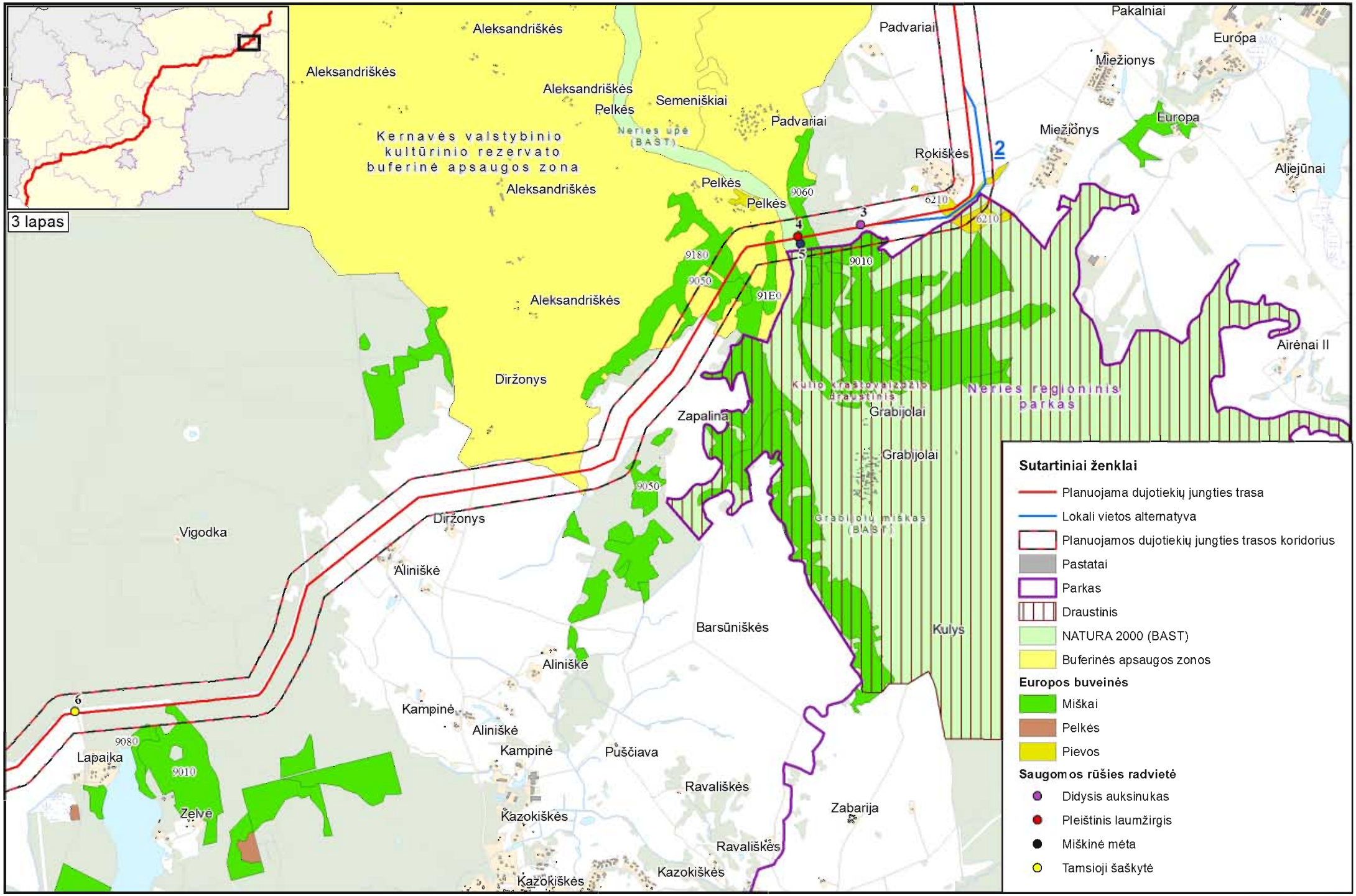

Kartografinis pagrindas:
Lietuvos Respublikos teritorijos M 1:10 000 georeferencinio pagrindo duomenų bazė GDR10LT (2015-07-29) © Nacionalinė Žemės tarnyba prie Žemės ūkio ministerijos
Lietuvos Respublikos saugomų teritorijų valstybės kadastroskaitmeniniai duomenys (2015-07-28) © Valstybinė saugomų teritorijų tarnyba prie Aplinkos ministerijos
Europos Bendrijos svarbos natūralios buveinės (2015-09-02) © Lietuvos Respublikos Aplinkos Ministerija

0 0,3 0,6 1,2 km

N

ptpi

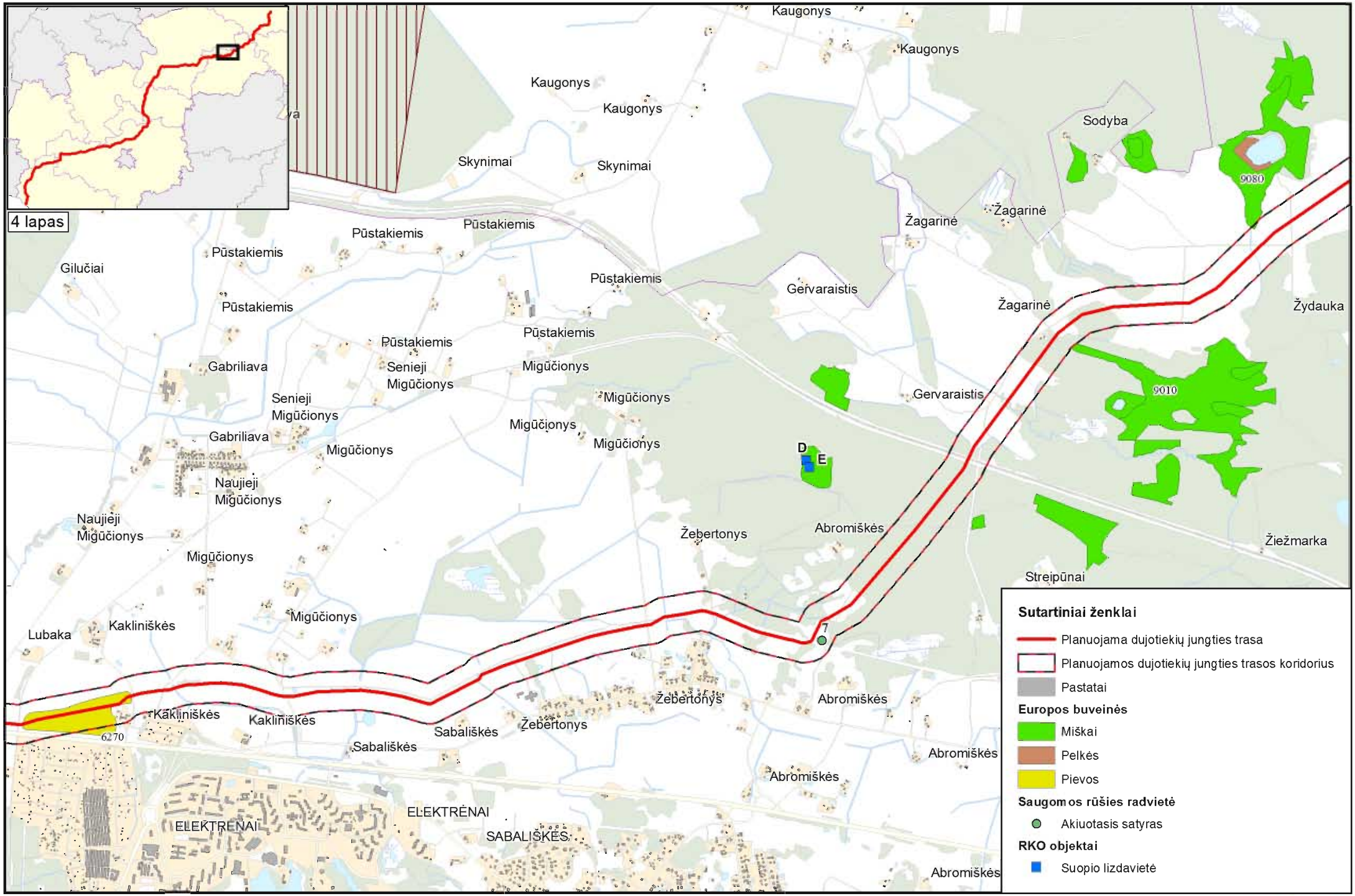

Kartografinis pagrindas:
Lietuvos Respublikos teritorijos M 1:10 000 georeferencinio pagrindo duomenų bazė GDR10LT (2015-07-29) © Nacionalinė Žemės tarnyba prie Žemės ūkio ministerijos
Lietuvos Respublikos saugomų teritorijų valstybės kadastroskaitmeniniai duomenys (2015-07-28) © Valstybinė saugomų teritorijų tarnyba prie Aplinkos ministerijos
Europos Bendrijos svarbos natūralios buveinės (2015-09-02) © Lietuvos Respublikos Aplinkos Ministerija

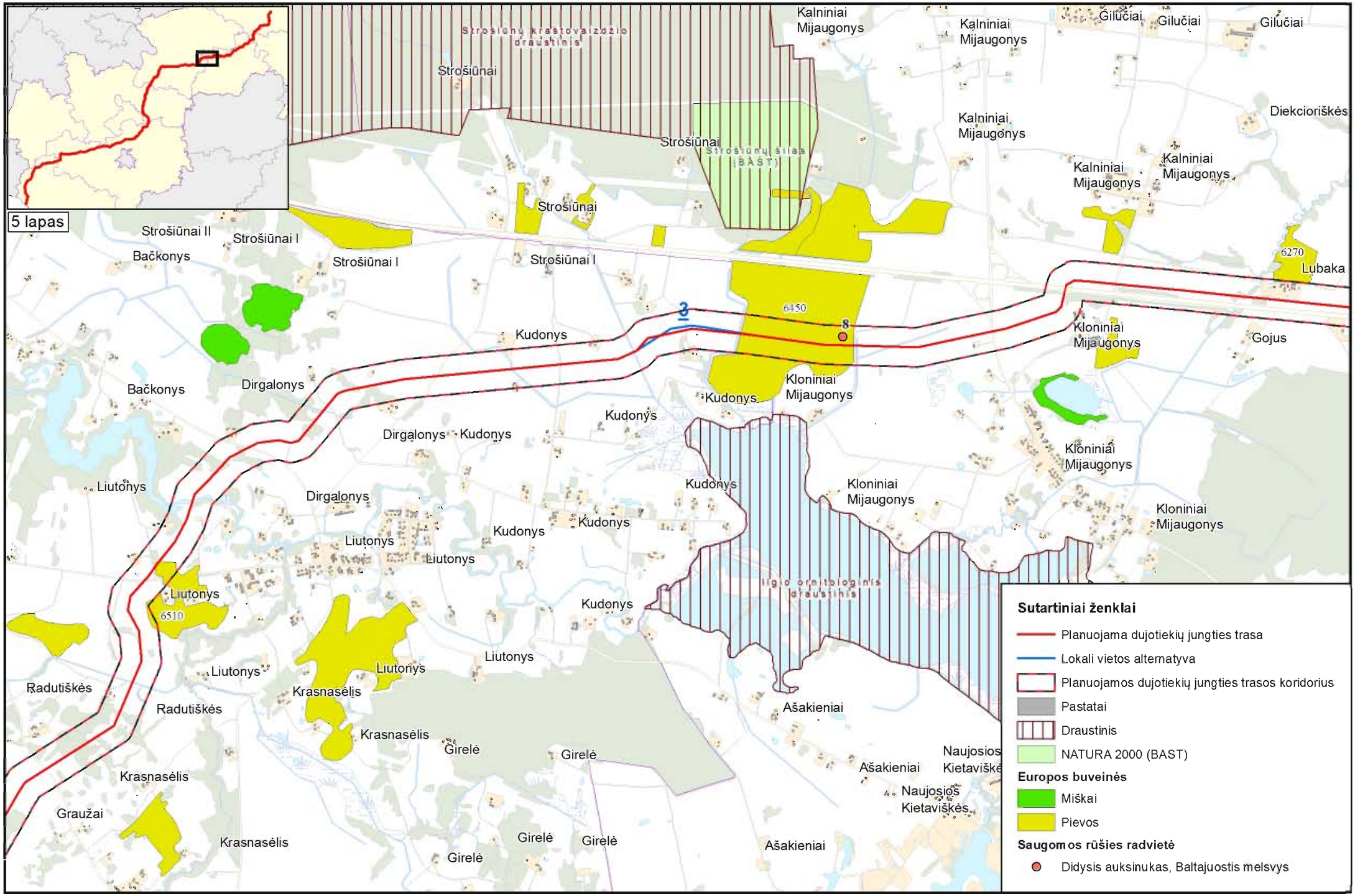

Kartografinis pagrindas:
Lietuvos Respublikos teritorijos M 1:10 000 georeferencinio pagrindo duomenų bazė GDR10LT (2015-07-29) © Nacionalinė žemės tarnyba prie Žemės ūkio ministerijos
Lietuvos Respublikos saugomų teritorijų valstybės kadastroskaitmeniniai duomenys (2015-07-28) © Valstybinė saugomų teritorijų tarnyba prie Aplinkos ministerijos
Europos Bendrijos svarbos natūralios buveinės (2015-09-02) © Lietuvos Respublikos Aplinkos Ministerija

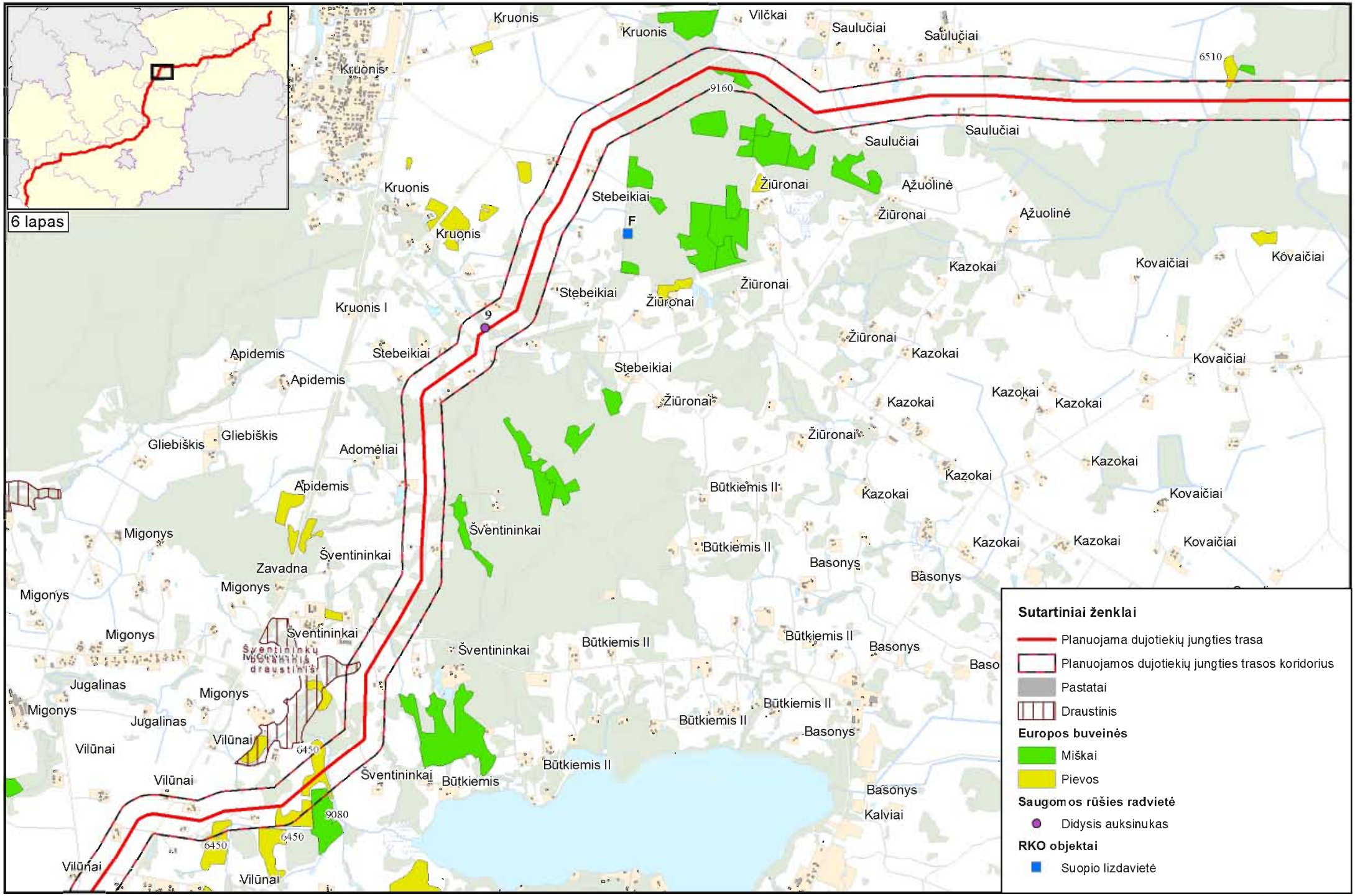

Kartografinis pagrindas:
Lietuvos Respublikos teritorijos M 1:10 000 georeferencinio pagrindo duomenų bazė GDR10LT (2015-07-29) © Nacionalinė žemės tarnyba prie Žemės ūkio ministerijos
Lietuvos Respublikos saugomų teritorijų valstybės kadastroskaitmeniniai duomenys (2015-07-28) © Valstybinė saugomų teritorijų tarnyba prie Aplinkos ministerijos
Europos Bendrijos svarbos natūralios buveinės (2015-09-02) © Lietuvos Respublikos Aplinkos Ministerija

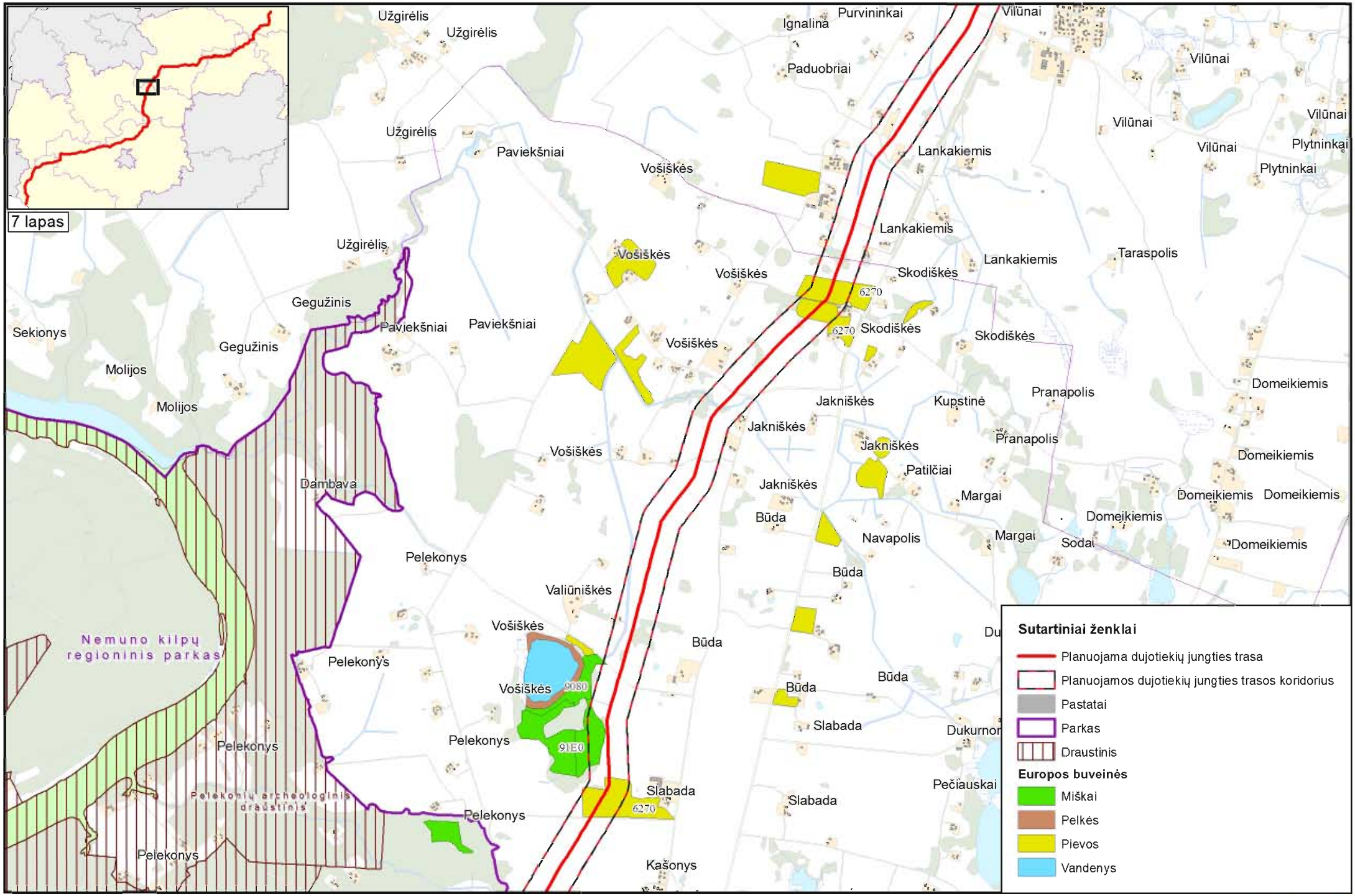

Kartografinis pagrindas:
Lietuvos Respublikos teritorijos M 1:10 000 georeferencinio pagrindo duomenų bazė GDR10LT (2015-07-29) © Nacionalinė Žemės tarnyba prie Žemės ūkio ministerijos
Lietuvos Respublikos saugomų teritorijų valstybės kadastroskaitmeniniai duomenys (2015-07-28) © Valstybinė saugomų teritorijų tarnyba prie Aplinkos ministerijos
Europos Bendrijos svarbos natūralios buveinės (2015-09-02) © Lietuvos Respublikos Aplinkos Ministerija

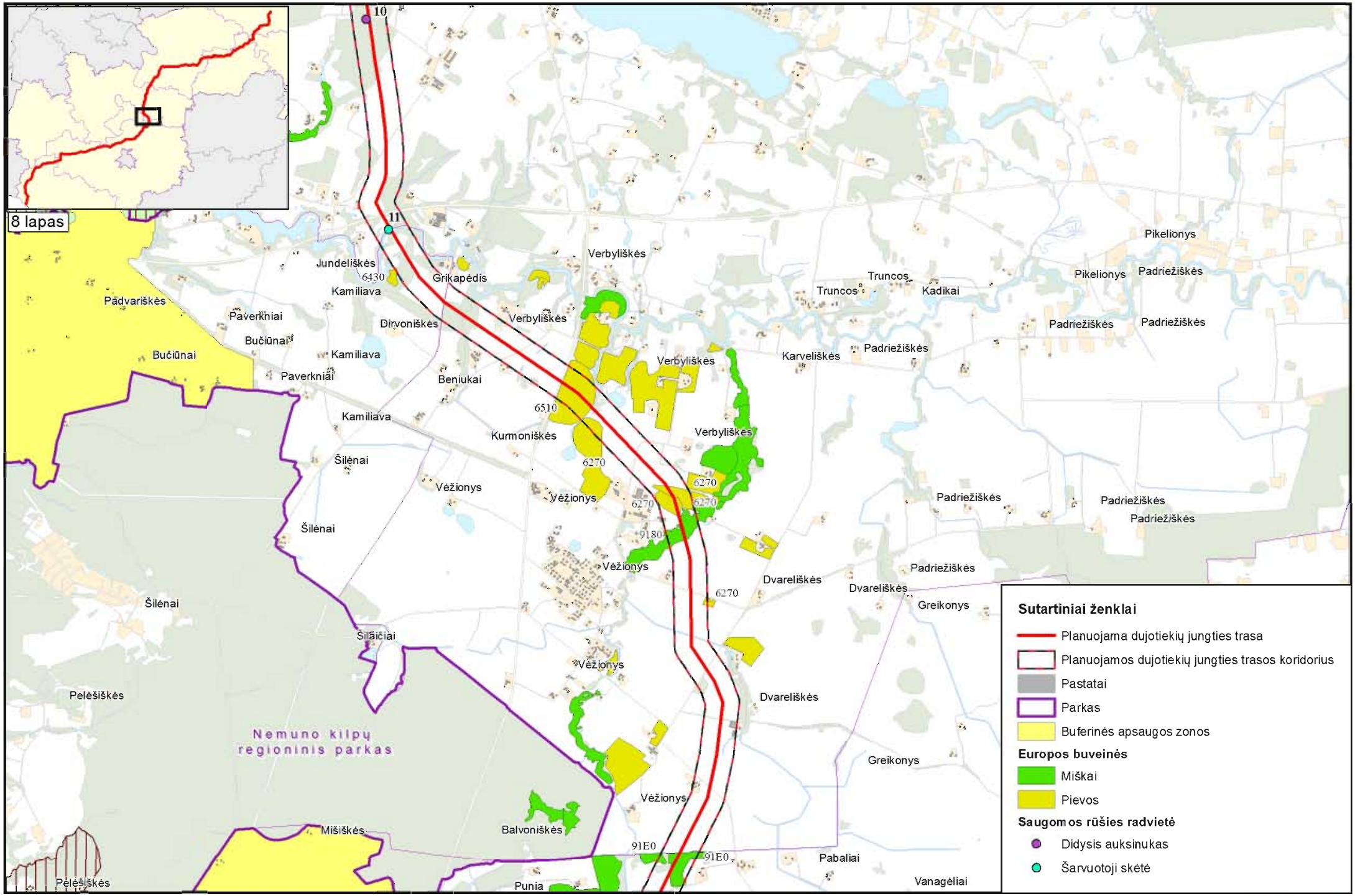

Kartografinis pagrindas:
Lietuvos Respublikos teritorijos M 1:10 000 georeferencinio pagrindo duomenų bazė GDR10LT (2015-07-29) © Nacionalinė žemės tarnyba prie Žemės ūkio ministerijos
Lietuvos Respublikos saugomų teritorijų valstybės kadastroskaitmeniniai duomenys (2015-07-28) © Valstybinė saugomų teritorijų tarnyba prie Aplinkos ministerijos
Europos Bendrijos svarbos natūralios buveinės (2015-09-02) © Lietuvos Respublikos Aplinkos Ministerija

ptpi

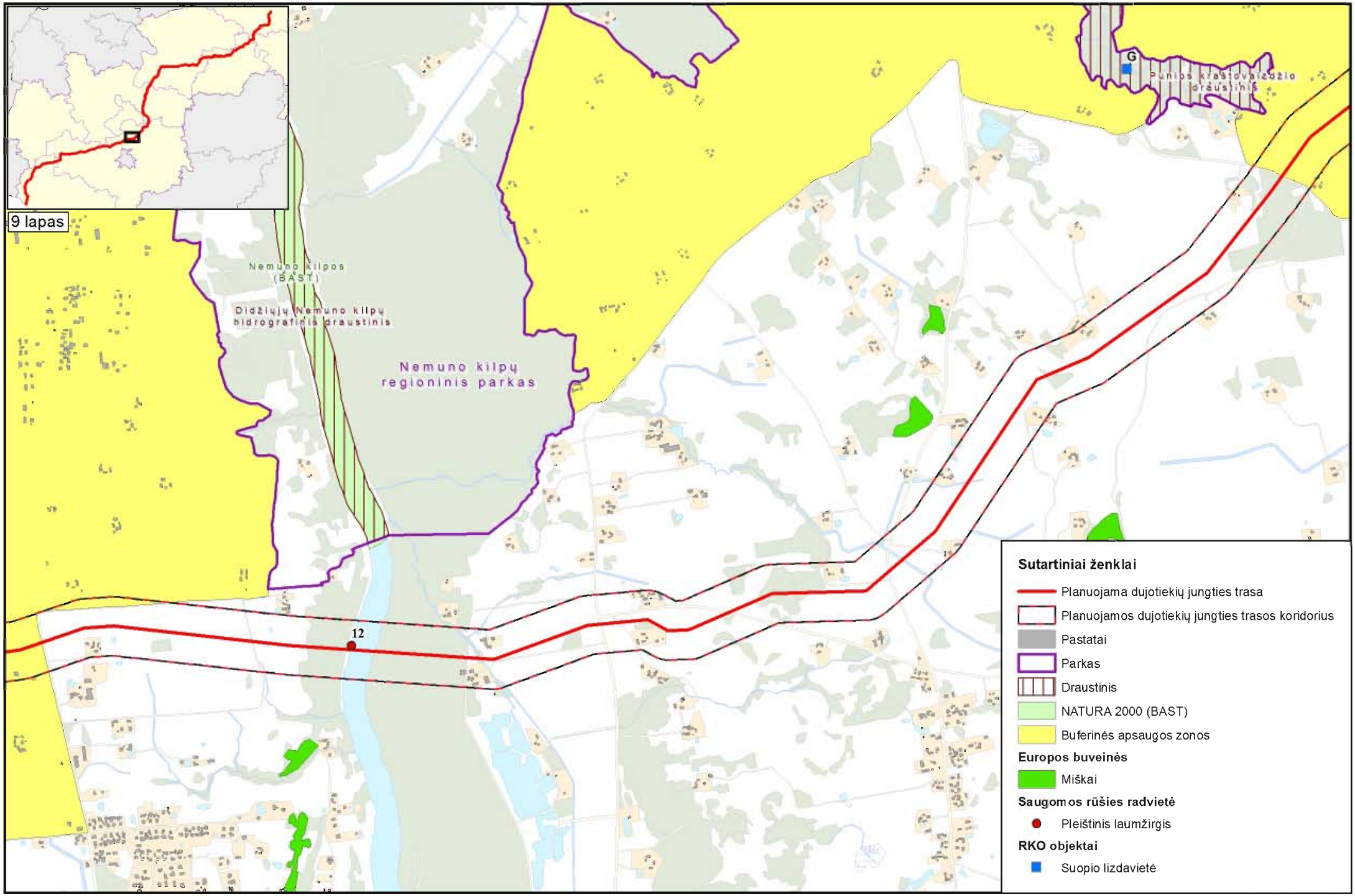

Kartografinis pagrindas:
Lietuvos Respublikos teritorijos M 1:10 000 georeferencinio pagrindo duomenų bazė GDR10LT (2015-07-29) © Nacionalinė Žemės tarnyba prie Žemės ūkio ministerijos
Lietuvos Respublikos saugomų teritorijų valstybės kadastroskaitmeniniai duomenys (2015-07-28) © Valstybinė saugomų teritorijų tarnyba prie Aplinkos ministerijos
Europos Bendrijos svarbos natūralios buveinės (2015-09-02) © Lietuvos Respublikos Aplinkos Ministerija

0 0,2 0,4 0,8 km

N

ptpi

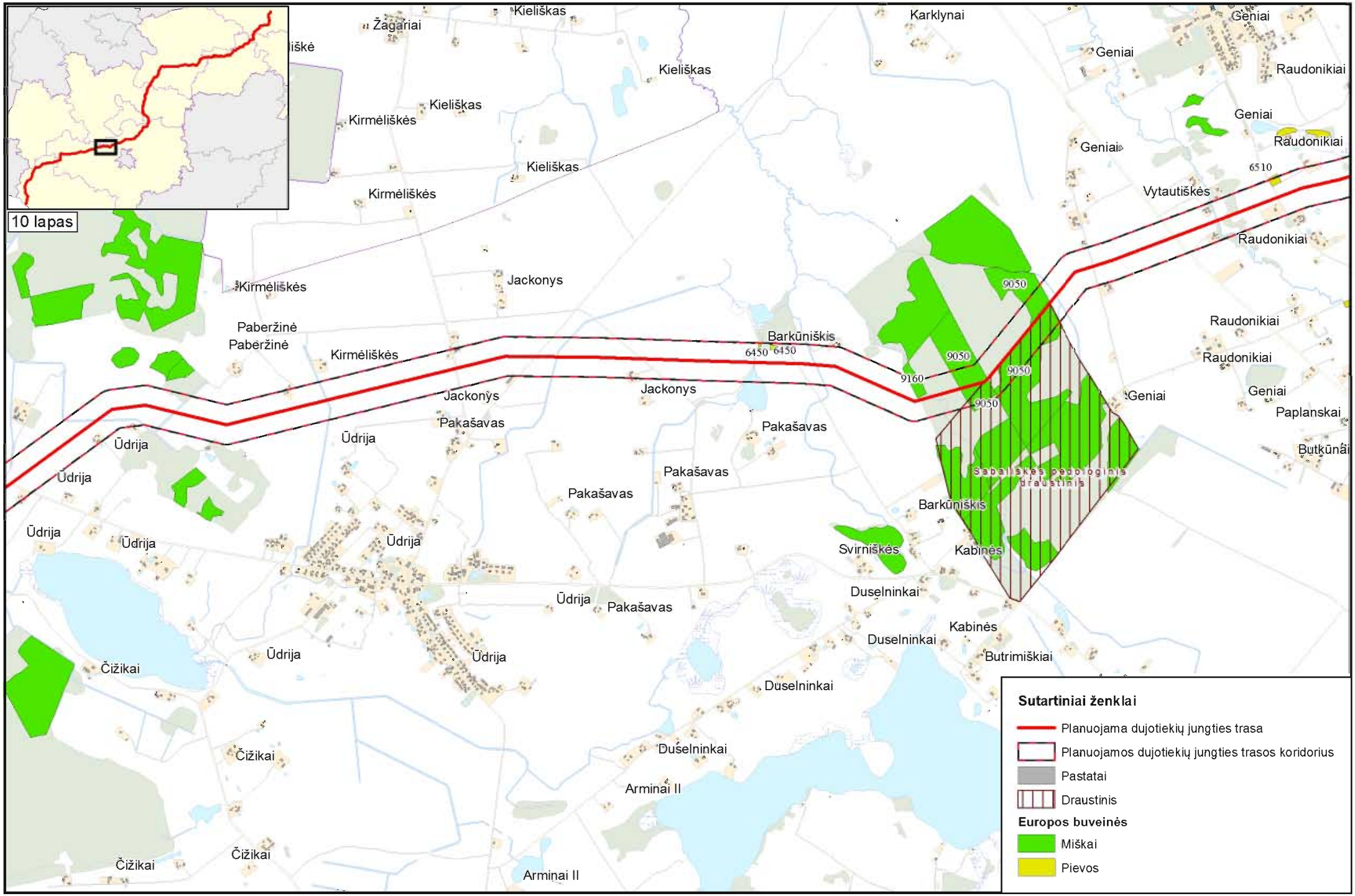

Kartografinis pagrindas:
Lietuvos Respublikos teritorijos M 1:10 000 georeferencinio pagrindo duomenų bazė GDR10LT (2015-07-29) © Nacionalinė žemės tarnyba prie Žemės ūkio ministerijos
Lietuvos Respublikos saugomų teritorijų valstybės kadastroskaitmeniniai duomenys (2015-07-28) © Valstybinė saugomų teritorijų tarnyba prie Aplinkos ministerijos
Europos Bendrijos svarbos natūralios buveinės (2015-09-02) © Lietuvos Respublikos Aplinkos Ministerija

ptpi

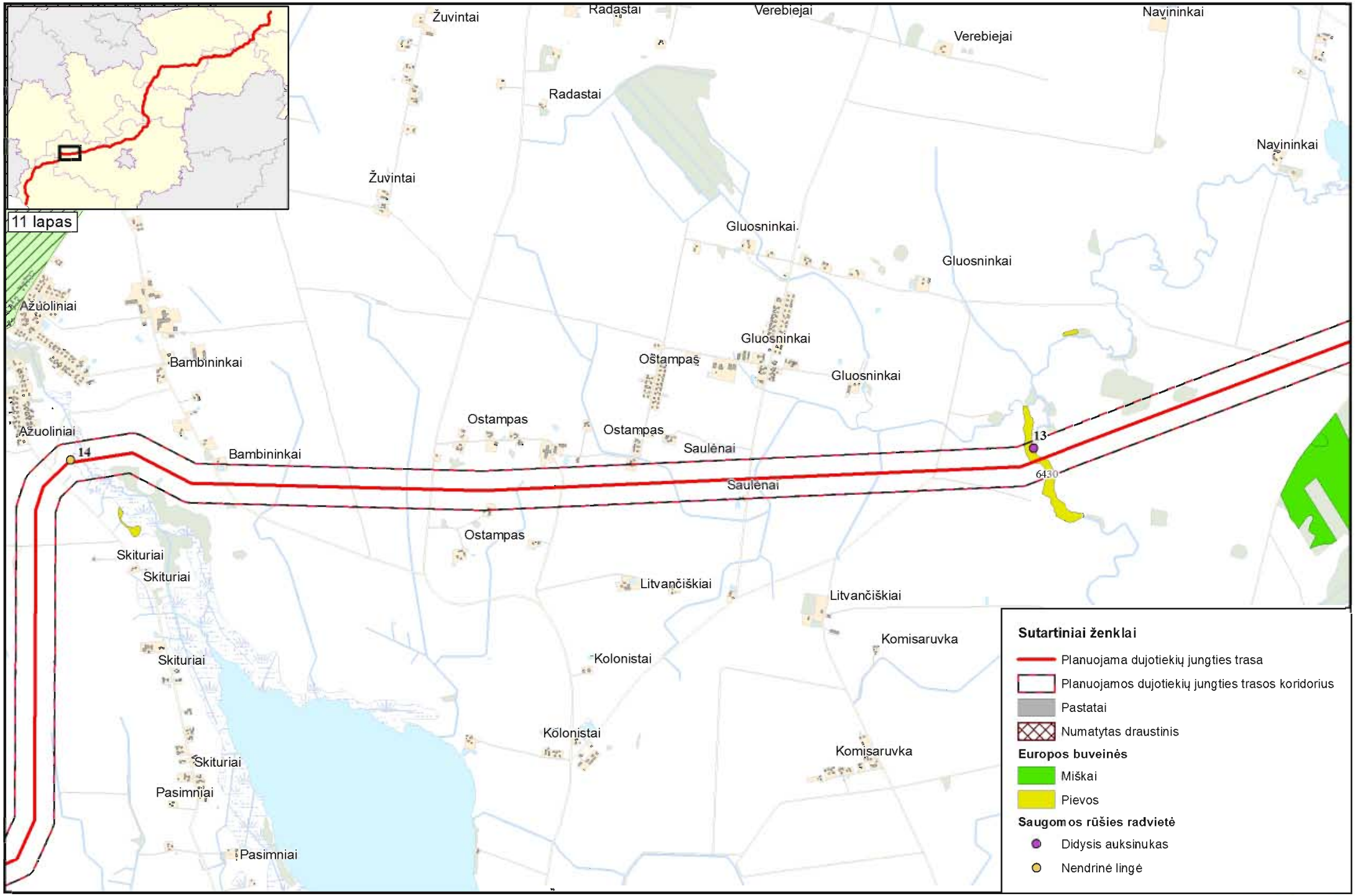

Kartografinis pagrindas:
Lietuvos Respublikos teritorijos M 1:10 000 georeferencinio pagrindo duomenų bazė GDR10LT (2015-07-29) © Nacionalinė žemės tarnyba prie Žemės ūkio ministerijos
Lietuvos Respublikos saugomų teritorijų valstybės kadastroskaitmeniniai duomenys (2015-07-28) © Valstybinė saugomų teritorijų tarnyba prie Aplinkos ministerijos
Europos Bendrijos svarbos natūralios buveinės (2015-09-02) © Lietuvos Respublikos Aplinkos Ministerija

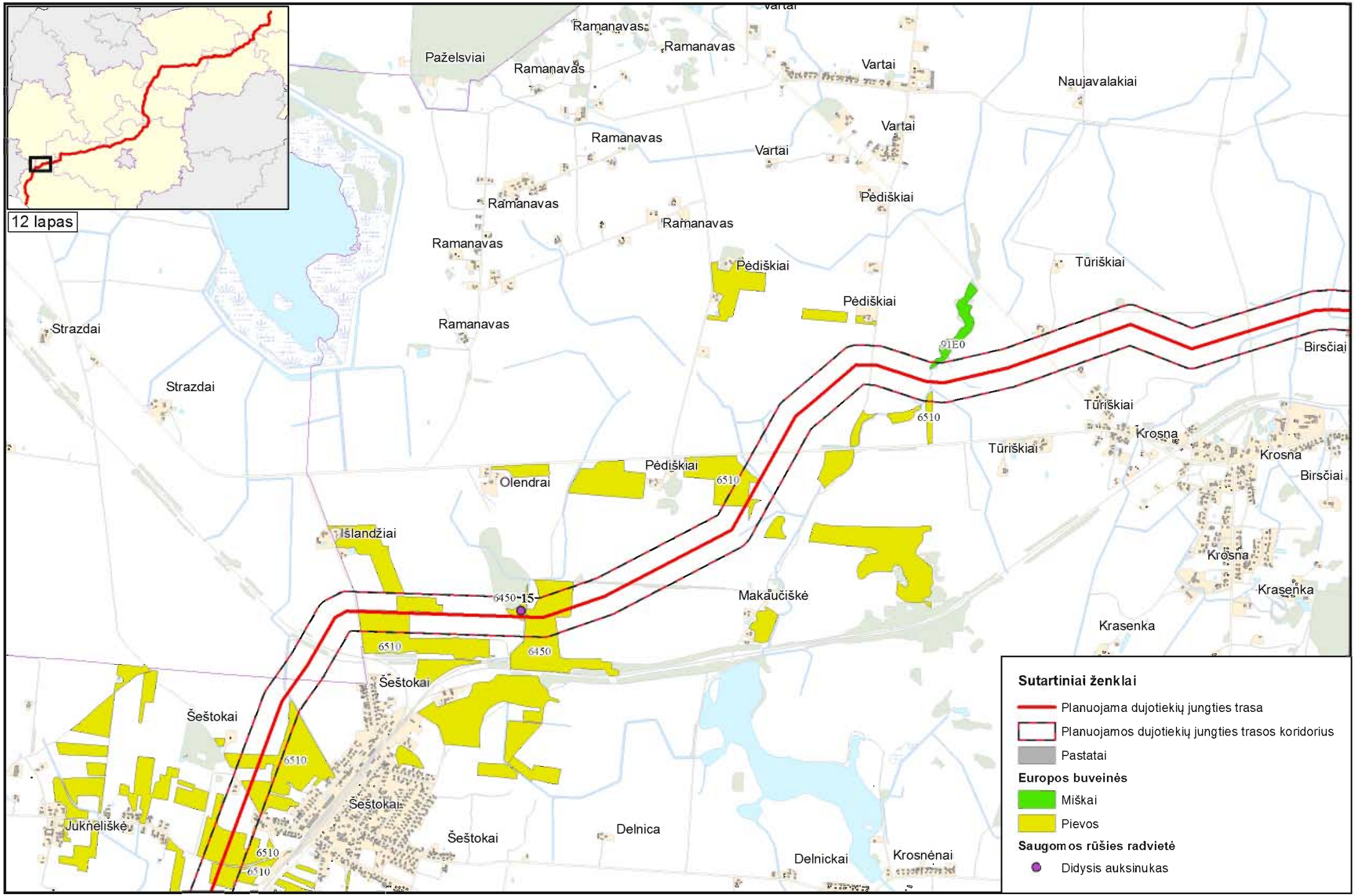

Kartografinis pagrindas:
Lietuvos Respublikos teritorijos M 1:10 000 georeferencinio pagrindo duomenų bazė GDR10LT (2015-07-29) © Nacionalinė žemės tarnyba prie Žemės ūkio ministerijos
Lietuvos Respublikos saugomų teritorijų valstybės kadastroskaitmeniniai duomenys (2015-07-28) © Valstybinė saugomų teritorijų tarnyba prie Aplinkos ministerijos
Europos Bendrijos svarbos natūralios buveinės (2015-09-02) © Lietuvos Respublikos Aplinkos Ministerija

ptpi

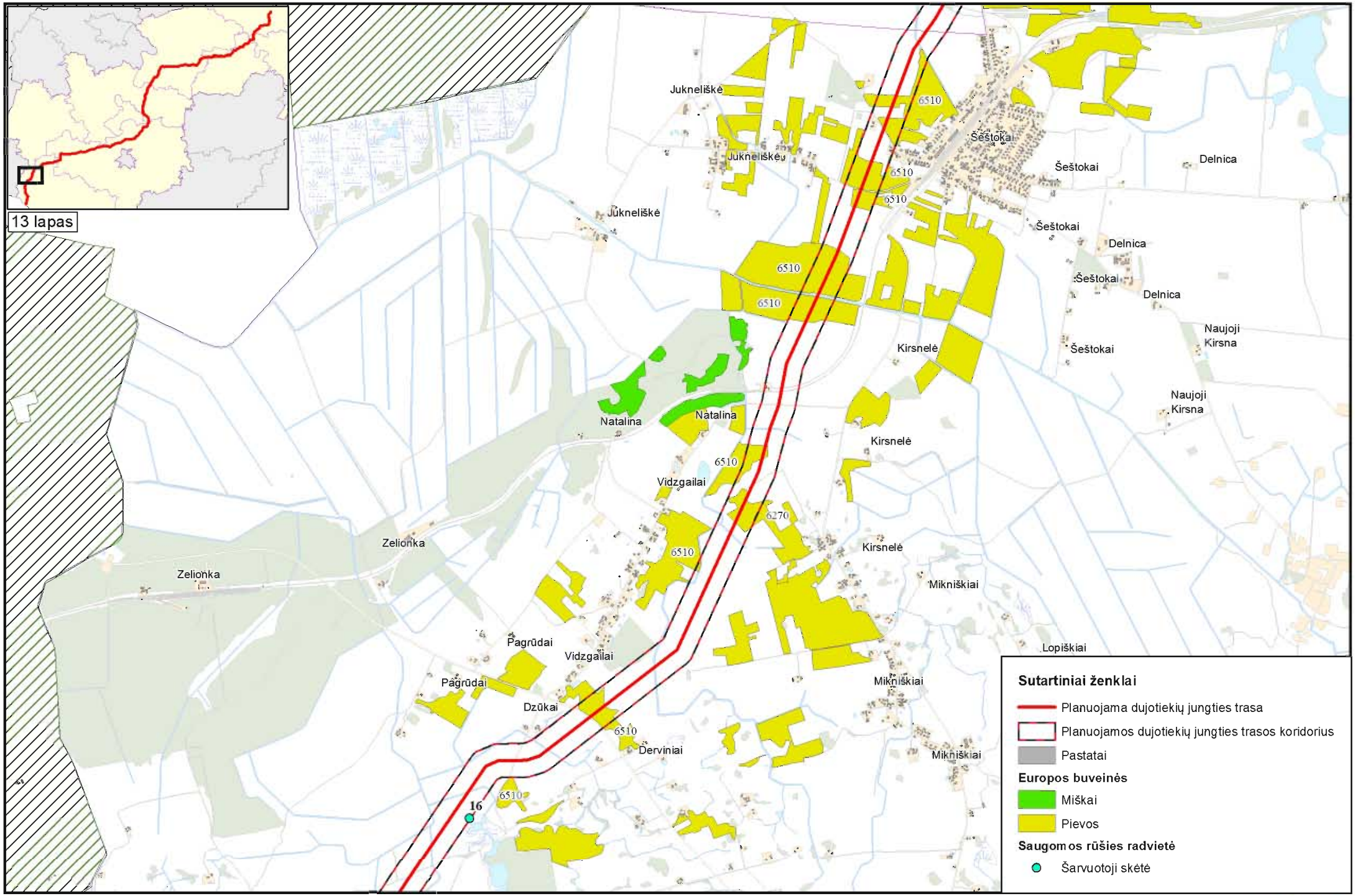

Kartografinis pagrindas:
Lietuvos Respublikos teritorijos M 1:10 000 georeferencinio pagrindo duomenų bazė GDR10LT (2015-07-29) © Nacionalinė žemės tarnyba prie Žemės ūkio ministerijos
Lietuvos Respublikos saugomų teritorijų valstybės kadastroskaitmeniniai duomenys (2015-07-28) © Valstybinė saugomų teritorijų tarnyba prie Aplinkos ministerijos
Europos Bendrijos svarbos natūralios buveinės (2015-09-02) © Lietuvos Respublikos Aplinkos Ministerija

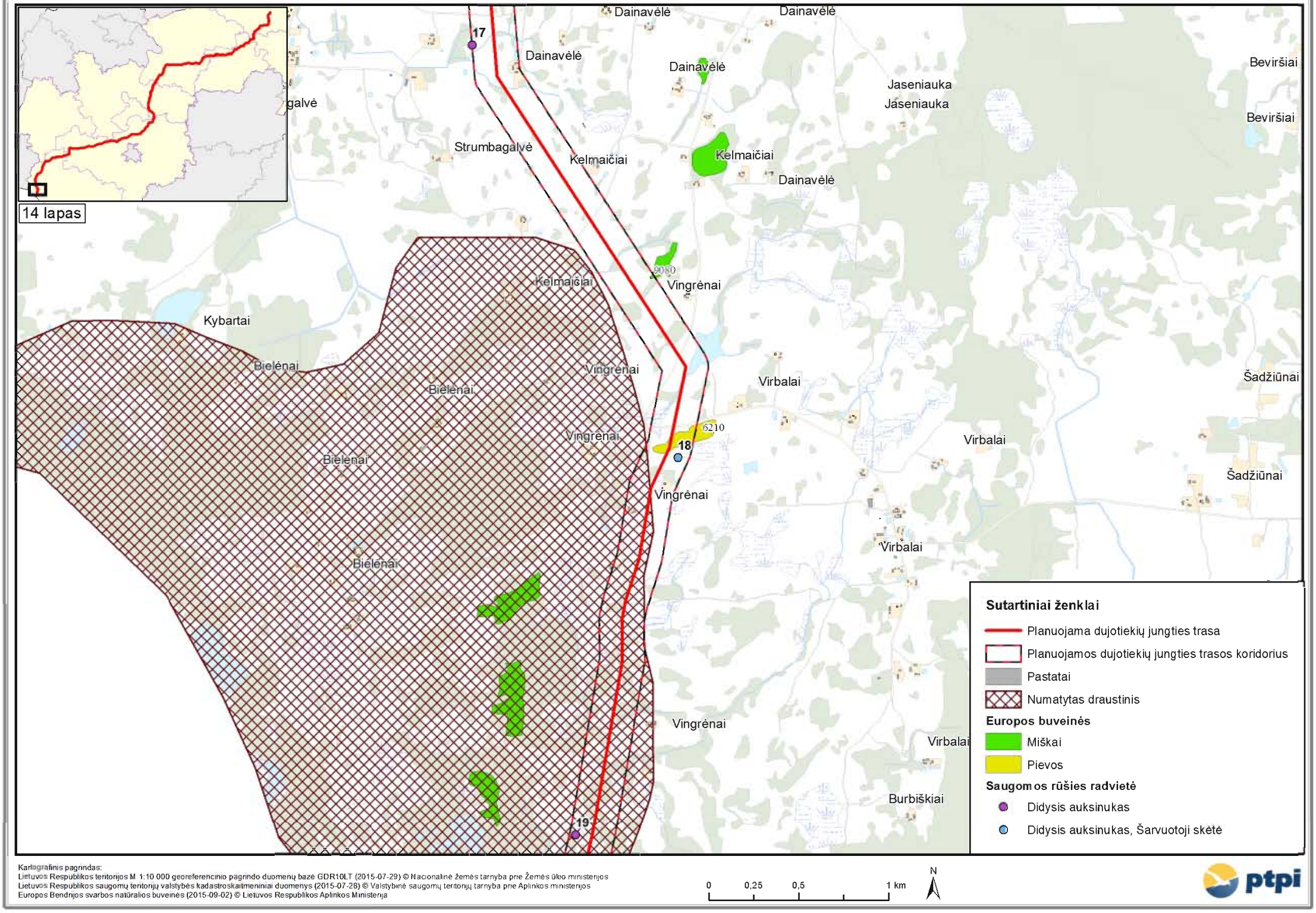

Kartografinis pagrindas:
Lietuvos Respublikos teritorijos M 1:10 000 georeferencinio pagrindo duomenų bazė GDR10LT (2015-07-29) © Nacionalinė Žemės tarnyba prie Žemės ūkio ministerijos
Lietuvos Respublikos saugomų teritorijų valstybės kadastroskaitmeniniai duomenys (2015-07-28) © Valstybinė saugomų teritorijų tarnyba prie Aplinkos ministerijos
Europos Bendrijos svarbos natūralios buveinės (2015-09-02) © Lietuvos Respublikos Aplinkos Ministerija