Kretingos rajono savivaldybės teritorijoje esančių magistralinių dujotiekių ir susijusios infrastruktūros apsaugos zonų planas
M 1:2000

Lapo išdėstymo schema

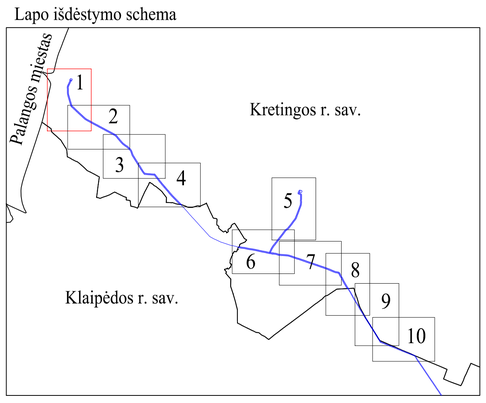

Lietuvos Respublikos teritorijos M1:10000
skaitmeninis rastrinis ortofotografinis žemėlapis ORT10LT
Nacionalinė žemės tarnyba prie ŽŪM , 2018-2020
VĮ "Registrų centras" žemės sklypų ribos, 2021

Sutartiniai ženklai:

- Anodinis įžemiklis
- KAS — Katodinės apsaugos stotis
- KMK — Kontrolės ir matavimo kolonėlė (toliau - KMK) ir jos apsaugos zona (1 m atstumu nuo KMK centro)**
- KMK — Suprojektuota KMK ir jos apsaugos zona (1 m atstumu nuo KMK centro)**
- DSS — Dujų skirstymo stotis
- Savivaldybių ribos
- Magistralinis dujotiekis (toliau - MD)
- Vėdinimo vamzdis
- Prapūtimo vamzdis
- Teritorijos, kurioje yra MD įrenginių ir statinių (stočių, uždarymo įtaisų, valymo ir diagnozavimo įtaisų paleidimo ir priėmimo kamerų, Slėgio ribojimo mazgų), aptvėrimas
- Žemos įtampos požeminės elektros linijos (su MD susijusi infrastruktūra)
- Įžeminimo juosta (su MD susijusi infrastruktūra)
- Ryšių tinklų linijos (su MD susijusi infrastruktūra)
- Žemės sklypų ribos

Žemės sklypų teritorijos, kurioms nustatomos arba tikslinamos MD, elektros ar ryšių apsaugos zonos, unikalus numeris, ribos, jų matavimo tipai:

- 0000-0000-0000 — Kadastriniai matavimai (Lietuvos koordinačių sistema (LKS-94))
- 0000-0000-0000 — Preliminarūs matavimai
- 1VŽ — Laisvos valstybinės žemės (VŽ) teritorijos, kuriose nustatomos MD ar elektros tinklų apsaugos zonos, ribos ir eilės numeris
- Planu nustatomos MD ir naftotiekių (produktotiekių) apsaugos zonos (III skyrius, penktasis skirsnis) (kodas 107)*
- Esamos, bet planu tikslinamos MD ir naftotiekių (produktotiekių) apsaugos zonos (III skyrius, penktasis skirsnis) (kodas 107)*
- Esamos ir įregistruotos MD ir naftotiekių (produktotiekių) apsaugos zonos (III skyrius, penktasis skirsnis) (kodas 107)*
- Planu nustatomos elektros tinklų apsaugos zonos (III skyrius, ketvirtasis skirsnis) (kodas 106) (su MD susijusi infrastruktūra)**
- Planu nustatomos elektroninių ryšių tinklų elektroninių ryšių infrastruktūros apsaugos zonos (III skyrius, vienuoliktas skirsnis) (kodas 101) (su MD susijusi infrastruktūra)***

Pastabos:
* vadovaujantis LR specialiųjų žemės naudojimo sąlygų įstatymo 27 str. i) MD vamzdyno apsaugos zona - išilgai vamzdyno trasos esanti žemės juosta, kurios ribos yra po 25 metrus į abi puses nuo vamzdyno ašies, virš šios juostos esanti oro erdvė, po šia juosta esanti žemė bei vanduo virš šios juostos ir po ja, ii) kitų MD įrenginių ir statinių (stočių, uždarymo įtaisų, valymo ir diagnozavimo įtaisų paleidimo ir priėmimo kamerų, slėgio ribojimo mazgų) apsaugos zona - žemės juosta, kurios ribos yra 25 metrų atstumu aplink teritorijos, kurioje yra šie įrenginiai ar statiniai aptvėrimą, virš šios juostos esanti oro erdvė ir žemė po šia juosta;
** vadovaujantis LR specialiųjų žemės naudojimo sąlygų įstatymo 24 str. po 1 m į abi puses nuo žemos įtampos požeminių elektros linijų;
*** vadovaujantis LR specialiųjų žemės naudojimo sąlygų įstatymo 45 str. po 1 metrą į abi puses nuo šių laidinių linijų, vanduo virš jos ir žemė po šia juosta.

Paraiškos Nr.
Klaipėdos g. 15, Kretingalė
Gruzdess g. 5a, Kaunas
Pelesos g. 1a, Vilnius
Aquinta al. 66A-202, Šiauliai
info@inzlt.lt
Mob.: +370 684 42244
INŽINERIJA LT Geodezija • Projektavimas

Kretingos rajono savivaldybės teritorijoje esančių magistralinių dujotiekių ir susijusios infrastruktūros apsaugos zonų planas

Sutarties Nr. 553093 (5) | Laida: 1 | M 1:2000

Pareigos	Vardas Pavardė	Kvalifikacijos paž. Nr.	Parašas	Data	Lapų skaičius: 10	Lapo nr.: 1	A.V.
Direktorius	Voldemaras Čiunka	1GKV-748		2022-05-15			
Mat. asistentas	Justinas Pocius						

Kretingos rajono savivaldybės teritorijoje esančių magistralinių dujotiekių ir susijusios infrastruktūros apsaugos zonų planas
M 1:2000

Lapo išdėstymo schema

Lietuvos Respublikos teritorijos M1:10000
skaitmeninis rastrinis ortofotografinis žemėlapis ORT10LT
Nacionalinė žemės tarnyba prie ŽŪM , 2018-2020
VĮ "Registrų centras" Žemės sklypų ribos, 2021

Sutartiniai ženklai:

- Anodinis įžemiklis
- KAS • Katodinės apsaugos stotis
- KMK Kontrolės ir matavimo kolonėlė (toliau - KMK) ir jos apsaugos zona (1 m atstumu nuo KMK centro)**
- KMK Suprojektuota KMK ir jos apsaugos zona (1 m atstumu nuo KMK centro)**
- DSS △ Dujų skirstymo stotis
- Savivaldybių ribos
- Magistralinis dujotiekis (toliau - MD)
- Vėdinimo vamzdis
- Praputimo vamzdis
- Teritorijos, kuriuje yra MD įrenginių ir statinių (stočių, uždarymo įtaisų. valymo ir diagnozavimo įtaisų paleidimo ir priėmimo kamerų. Slėgio ribojimo mazgų), apvėrimas
- Žemos įtampos požeminės elektros linijos (su MD susijusi infrastruktūra)
- Įžeminimo juosta (su MD susijusi infrastruktūra)
- Ryšių tinklų linijos (su MD susijusi infrastruktūra)
- Žemės sklypų ribos

Žemės sklypų teritorijos, kuriomis nustatomos arba tikslinamos MD, elektros ar ryšių apsaugos zonos, unikalus numeris, ribos, jų matavimo tipai:

- 0000-0000-0000 Kadastriniai matavimai (Lietuvos koordinačių sistema (LKS-94))
- 0000-0000-0000 Preliminarūs matavimai
- IVŽ Laisvos valstybinės žemės (VŽ) teritorijos, kuriose nustatomos MD ar elektros tinklų apsaugos zonos, ribos ir eilės numeris
- Planu nustatomos MD ir naftotiekių (produktotiekių) apsaugos zonos (III skyrius, penktasis skirsnis) (kodas 107)*
- Esamos, bet planu tikslinamos MD ir naftotiekių (produktotiekių) apsaugos zonos (III skyrius, penktasis skirsnis) (kodas 107)*
- Esamos ir įregistruotos MD ir naftotiekių (produktotiekių) apsaugos zonos (III skyrius, penktasis skirsnis) (kodas 107)*
- Planu nustatomos elektros tinklų apsaugos zonos (III skyrius, ketvirtasis skirsnis) (kodas 106) (su MD susijusi infrastruktūra)**
- Planu nustatomos elektroninių ryšių tinklų elektroninių ryšių infrastruktūros apsaugos zonos (III skyrius, vienuoliktas skirsnis) (kodas 101) (su MD susijusi infrastruktūra)***

Pastabos:
* vadovaujantis LR specialiųjų žemės naudojimo sąlygų įstatymo 27 str. i) MD vamzdyno apsaugos zona - išilgai vamzdyno trasos esanti žemės juosta, kurios ribos yra po 25 metrus į abi puses nuo vamzdyno ašies, virš šios juostos esanti oro erdvė, po šia juosta esanti žemė bei vandus virš šios juostos ir po ja, ii) kitų MD įrenginių ir statinių (stočių, uždarymo įtaisų. valymo ir diagnozavimo įtaisų paleidimo ir priėmimo kamerų, slėgio ribojimo mazgų) apsaugos zona – žemės juosta, kurios ribos yra 25 metrų atstumu aplink teritorijos, kurioje yra šie įrenginiai ar statiniai apvėrena, virš šios juostos esanti oro erdvė ir žemė po šia juosta;
** vadovaujantis LR specialiųjų žemės naudojimo sąlygų įstatymo 24 str. po 1 m į abi puses nuo žemos įtampos požeminių elektros linijų;
*** vadovaujantis LR specialiųjų žemės naudojimo sąlygų įstatymo 45 str. po 1 metrą į abi puses nuo šių laidinių linijų, vandus virš jos ir žemė po šia juosta.

Parašikos Nr.	Kvalifikacijos Atestatai: Nr. 1 Kvalifikacijos Atestatai: Nr. 2 Kvalifikacijos Atestatai: Nr. 3 Kvalifikacijos Atestatai: Nr. 4 Kvalifikacijos Atestatai: Nr. 5 Kvalifikacijos Atestatai: Nr. 6 Kvalifikacijos Atestatai: Nr. 7 Kvalifikacijos Atestatai: Nr. 8 Kvalifikacijos Atestatai: Nr. 9 Kvalifikacijos Atestatai: Nr. 10	INŽINERIJA LT Geodezija • Projektavimas				Kretingos rajono savivaldybės teritorijoje esančių magistralinių dujotiekių ir susijusios infrastruktūros apsaugos zonų planas	
	Sutarties Nr. 553093 (5)					Laida: 1	M 1:2000
Pareigos	Vardas Pavardė	Kvalifikacijos Ped. Nr.	Parašas	Data	Lapų skaičius: 10	Lapo nr.: 2	A.V.
Direktorius	Voldemaras Čiunka	1GKV-748		2022-05-15			
Mat. asistentas	Justinas Pocius						

Kretingos rajono savivaldybės teritorijoje esančių magistralinių dujotiekių ir susijusios infrastruktūros apsaugos zonų planas
M 1:2000

Lapo išdėstymo schema

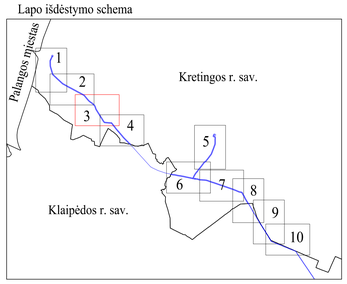

567000020017
567000020117
567000020118
567000020120
567000020118
440024559642
440039165945
KMK
9VŽ
440021531377
440039165101
440023561077
10VŽ
440006693424
440011512388
440010338679
KMK
11VŽ
567000010154
567000010181
567000010045
12VŽ
567000010057
567000010033
567000010044
192000
6197800

Lietuvos Respublikos teritorijos M1:10000 skaitmeninis rastrinis ortofotografinis žemėlapis ORT10LT Nacionalinė žemės tarnyba prie ŽŪM , 2018-2020
VĮ "Registrų centras" žemės sklypų ribos, 2021

Sutartiniai ženklai:

- Anodinis įžemiklis
- KAS — Katodinės apsaugos stotis
- KMK — Kontrolės ir matavimo kolonėlė (toliau - KMK) ir jos apsaugos zona (1 m atstumu nuo KMK centro)**
- KMK — Suprojektuota KMK ir jos apsaugos zona (1 m atstumu nuo KMK centro)**
- DSS — Dujų skirstymo stotis
- Savivaldybių ribos
- Magistralinis dujotiekis (toliau - MD)
- Vėdinimo vamzdis
- Praputimo vamzdis
- Teritorijos, kurioje yra MD įtenginių ir statinių (stočių, uždarymo įtaisų, valymo ir diagnozavimo įtaisų paleidimo ir priėmimo kamerų, Slėgio ribojimo mazgų), aptvėrimas
- Žemos įtampos požeminės elektros linijos (su MD susijusi infrastruktūra)
- Įžeminimo juosta (su MD susijusi infrastruktūra)
- Ryšių tinklų linijos (su MD susijusi infrastruktūra)
- Žemės sklypų ribos

Žemės sklypų teritorijos, kuriomis nustatomos arba tikslinamos MD, elektros ar ryšių apsaugos zonos, unikalus numeris, ribos, jų matavimo tipai:

- 0000-0000-0000 — Kadastriniai matavimai (Lietuvos koordinačių sistema (LKS-94))
- 0000-0000-0000 — Preliminarūs matavimai
- 1VŽ — Laisvos valstybinės žemės (VŽ) teritorijos, kuriose nustatomos MD ar elektros tinklų apsaugos zonos, ribos ir eilės numeris
- Planu nustatomos MD ir naftotiekių (produktotiekių) apsaugos zonos (III skyrius, penktasis skirsnis) (kodas 107)*
- Esamos, bet planu tikslinamos MD ir naftotiekių (produktotiekių) apsaugos zonos (III skyrius, penktasis skirsnis) (kodas 107)*
- Esamos ir įregistruotos MD ir naftotiekių (produktotiekių) apsaugos zonos (III skyrius, penktasis skirsnis) (kodas 107)*
- Planu nustatomos elektros tinklų apsaugos zonos (III skyrius, ketvirtasis skirsnis) (kodas 106) (su MD susijusi infrastruktūra)**
- Planu nustatomos elektroninių ryšių tinklų elektroninių ryšių infrastruktūros apsaugos zonos (III skyrius, vienuoliktas skirsnis) (kodas 101) (su MD susijusi infrastruktūra)***

Pastabos:
* vadovaujantis LR specialiųjų žemės naudojimo sąlygų įstatymo 27 str. i) MD vamzdyno apsaugos zona - išilgai vamzdyno trasos esanti žemės juosta, kurios ribos yra po 25 metrus į abi puses nuo vamzdyno ašies, virš šios juostos esanti oro erdvė, po šia juosta esanti žemė bei vandus virš šios juostos ir po ja. ii) kitų MD įrenginių ir statinių (stočių, uždarymo įtaisų, valymo ir diagnozavimo įtaisų paleidimo ir priėmimo kamerų, slėgio ribojimo mazgų) apsaugos zona - žemės juosta, kurios ribos yra 25 metrų atstumu aplink teritoriją, kurioje yra šie įrenginiai ar statiniai apvėrima, virš šios juostos esanti oro erdvė ir žemė po šia juosta;
** vadovaujantis LR specialiųjų žemės naudojimo sąlygų įstatymo 24 str. po 1 m į abi puses nuo žemos įtampos požeminių elektros linijų;
*** vadovaujantis LR specialiųjų žemės naudojimo sąlygų įstatymo 45 str. po 1 metrą abi puses nuo šių laidinių linijų, vandus virš jos ir žemė po šia juosta.

Parašikos Nr.	Kretingos r. V. Kudirkos g. 3, Kretinga Tel. (8 445) 78 888 Faksas (8 445) 78 887 Interneto svetainė: www.inzinerija.lt	INŽINERIJA LT Geodezija • Projektavimas			Kretingos rajono savivaldybės teritorijoje esančių magistralinių dujotiekių ir susijusios infrastruktūros apsaugos zonų planas		
		Sutarties Nr. 553093 (3)			Laida: 1		M 1:2000
Pareigos	Vardas Pavardė	Kvalifikacijos pažl. Nr.	Parašas	Data	Lapų skaičius: 10	Lapo nr.: 3	
Direktorius	Voldemaras Čiunka	1GAV-748		2022-05-15			A.V.
Mat. asistentas	Justinas Pocius						

Kretingos rajono savivaldybės teritorijoje esančių magistralinių dujotiekių ir susijusios infrastruktūros apsaugos zonų planas
M 1:2000

Lietuvos Respublikos teritorijos M1:10000 skaitmeninis rastrinis ortofotografinis žemėlapis ORT10LT
Nacionalinė žemės tarnyba prie ŽŪM , 2018-2020
VJ "Registrų centras" žemės sklypų ribos, 2021

Sutartiniai ženklai:

- Anodinis įžemiklis
- KAS — Katodinės apsaugos stotis
- KMK — Kontrolės ir matavimo kolonėlė (toliau - KMK) ir jos apsaugos zona (1 m atstumu nuo KMK centro)**
- KMK — Suprojektuota KMK ir jos apsaugos zona (1 m atstumu nuo KMK centro)**
- DSS — Dujų skirstymo stotis
- Savivaldybių ribos
- Magistralinis dujotiekis (toliau - MD)
- Vėdinimo vamzdis
- Prapūtimo vamzdis
- Teritorijos, kurioje yra MD įrenginių ir statinių (stočių, uždarymo įtaisų, valymo ir diagnozavimo įtaisų paleidimo ir priėmimo kamerų, Slėgio ribojimo mazgų), aptvėrimas
- Žemos įtampos požeminės elektros linijos (su MD susijusi infrastruktūra)
- Įžeminimo juosta (su MD susijusi infrastruktūra)
- Ryšių tinklų linijos (su MD susijusi infrastruktūra)
- Žemės sklypų ribos

Žemės sklypų teritorijos, kurioms nustatomos arba tikslinamos MD, elektros ar ryšių apsaugos zonos, unikalus numeris, ribos, jų matavimo tipai:

- 0000-0000-0000 — Kadastriniai matavimai (Lietuvos koordinačių sistema (LKS-94))
- 0000-0000-0000 — Preliminarūs matavimai
- 1VŽ — Laisvos valstybinės žemės (VŽ) teritorijos, kuriose nustatomos MD ar elektros tinklų apsaugos zonos, ribos ir eilės numeris
- Planu nustatomos MD ir naftotiekių (produktotiekių) apsaugos zonos (III skyrius, penktasis skirsnis) (kodas 107)*
- Esamos, bet planu tikslinamos MD ir naftotiekių (produktotiekių) apsaugos zonos (III skyrius, penktasis skirsnis) (kodas 107)*
- Esamos ir įregistruotos MD ir naftotiekių (produktotiekių) apsaugos zonos (III skyrius, penktasis skirsnis) (kodas 107)*
- Planu nustatomos elektros tinklų apsaugos zonos (III skyrius, ketvirtasis skirsnis) (kodas 106) (su MD susijusi infrastruktūra)**
- Planu nustatomos elektroninių ryšių tinklų elektroninių ryšių infrastruktūros apsaugos zonos (III skyrius, vienuoliktas skirsnis) (kodas 101) (su MD susijusi infrastruktūra)***

Pastabos:
* vadovaujantis LR specialiąjų žemės naudojimo sąlygų įstatymo 27 str. i) MD vamzdyno apsaugos zona - šiligai vamzdyno trasos esantį žemės juostą, kurios ribos yra po 25 metrus į abi puses nuo vamzdyno ašies, virš šios juostos esantį oro erdvė, po šia juosta esantį žemę bei vandenį virš šios juostos ir po jia, ii) kitų MD įrenginių ir statinių (stočių, uždarymo įtaisų, valymo ir diagnozavimo įtaisų paleidimo ir priėmimo kamerų, slėgio ribojimo mazgų) apsaugos zona - žemės juosta, kurios ribos yra 25 metrų atstumu aplink teritorijos, kuriuje yra šie įrenginiai ar statiniai aptvėrimą, virš šios juostos esantį oro erdvė ir žemę po šia juosta;
** vadovaujantis LR specialiąjų žemės naudojimo sąlygų įstatymo 24 str. po 1 m j abi puses nuo žemos įtampos požeminių elektros linijų;
*** vadovaujantis LR specialiąjų žemės naudojimo sąlygų įstatymo 45 str. po 1 metrą j abi puses nuo šių laidinių linijų, vandenį virš jos ir žemę po šia juosta.

Parašikos Nr.	Kretingos r. sav. Palanga r. sav. Šilutės r. sav. Gėgės g. 36, LT-92132 Klaipėda Tel./faks. +370 46 410 [illegible]	INŽINERIJA LT Geodezija • Projektavimas			Kretingos rajono savivaldybės teritorijoje esančių magistralinių dujotiekių ir susijusios infrastruktūros apsaugos zonų planas			
		Sutarties Nr. 553093 (5)			Laida: 1		M 1:2000	
Pareigos	Vardas Pavardė	Kvalifikacijos pažym. Nr.	Parašas	Data	Lapų skaičius: 10	Lapo nr.:	4	A.V.
Direktorius	Voldemaras Ciunka	1GKV-748		2022-05-15				
Mat. asistentas	Justinas Pocius							

Kretingos rajono savivaldybės teritorijoje esančių magistralinių dujotiekių ir susijusios infrastruktūros apsaugos zonų planas
M 1:2000

Lapo išdėstymo schema

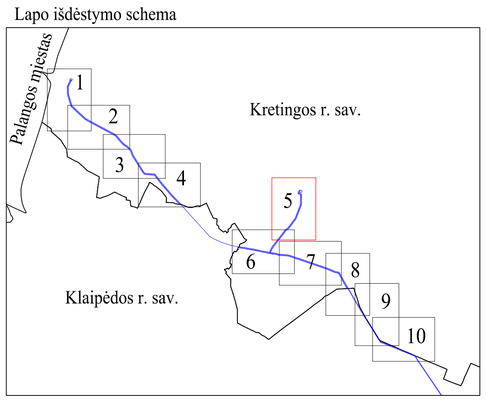

Lietuvos Respublikos teritorijos M1:10000
skaitmeninis rastrinis ortofotografinis žemėlapis ORT10LT
Nacionalinė žemės tarnyba prie ŽŪM , 2018-2020
VĮ "Registrų centras" žemės sklypų ribos, 2021

Sutartiniai ženklai:

- Anodinis įžemiklis
- KAS ▪ Katodinės apsaugos stotis
- KMK ▫ Kontrolės ir matavimo kolonėlė (toliau - KMK) ir jos apsaugos zona (1 m atstumu nuo KMK centro)**
- KMK ▫ Suprojektuota KMK ir jos apsaugos zona (1 m atstumu nuo KMK centro)**
- DSS △ Dujų skirstymo stotis
- Savivaldybių ribos
- Magistralinis dujotiekis (toliau - MD)
- Vėdinimo vamzdis
- Prapūtimo vamzdis
- Teritorijos, kurioje yra MD įrenginių ir statinių (stočių, uždarymo įtaisų, valymo ir diagnozavimo įtaisų paleidimo ir priėmimo kamerų, Slėgio ribojimo mazgų), aptvėrimas
- Žemos įtampos požeminės elektros linijos (su MD susijusi infrastruktūra)
- Įžeminimo juosta (su MD susijusi infrastruktūra)
- Ryšių tinklų linijos (su MD susijusi infrastruktūra)
- Žemės sklypų ribos

Žemės sklypų teritorijos, kuriorns nustatomos arba tikslinamos MD, elektros ar ryšių apsaugos zonos, unikalus numeris, ribos, jų matavimo tipai:

- 0000-0000-0000 Kadastriniai matavimai (Lietuvos koordinačių sistema (LKS-94))
- 0000-0000-0000 Preliminarūs matavimai
- 1VŽ Laisvos valstybinės žemės (VŽ) teritorijos, kuriose nustatomos MD ar elektros tinklų apsaugos zonos, ribos ir eilės numeris
- Planu nustatomos MD ir naftotiekių (produktotiekių) apsaugos zonos (III skyrius, penktasis skirsnis) (kodas 107)*
- Esamos, bet planu tikslinamos MD ir naftotiekių (produktotiekių) apsaugos zonos (III skyrius, penktasis skirsnis) (kodas 107)*
- Esamos ir įregistruotos MD ir naftotiekių (produktotiekių) apsaugos zonos (III skyrius, penktasis skirsnis) (kodas 107)*
- Planu nustatomos elektros tinklų apsaugos zonos (III skyrius, ketvirtasis skirsnis) (kodas 106) (su MD susijusi infrastruktūra)**
- Planu nustatomos elektroninių ryšių tinklų elektroninių ryšių infrastruktūros apsaugos zonos (III skyrius, vienuoliktas skirsnis) (kodas 101) (su MD susijusi infrastruktūra)***

Pastabos:
* vadovaujantis LR specialiųjų žemės naudojimo sąlygų įstatymo 27 str. i) MD vamzdyno apsaugos zona - išilgai vamzdyno trasos esanti žemės juosta, kurios ribos yra po 25 metrus į abi puses nuo vamzdyno ašies, virš šios juostos esanti oro erdvė, po šia juosta esanti žemė bei vanduo virš šios juostos ir po ja, ii) kitų MD įrenginių ir statinių (stočių, uždarymo įtaisų, valymo ir diagnozavimo įtaisų paleidimo ir priėmimo kamerų, slėgio ribojimo mazgų) apsaugos zona - žemės juosta, kurios ribos yra 25 metrų atstumu aplink teritorijos, kurioje yra šie įrenginiai ar statiniai aptvėrimą, virš šios juostos esanti oro erdvė ir žemė po šia juosta;
** vadovaujantis LR specialiųjų žemės naudojimo sąlygų įstatymo 24 str. po 1 m į abi puses nuo žemos įtampos požeminių elektros linijų;
*** vadovaujantis LR specialiųjų žemės naudojimo sąlygų įstatymo 45 str. po 1 metrą į abi puses nuo šių laidinių linijų, vanduo virš jos ir žemė po šia juosta.

Parašikos Nr.	Klaipėdos g. 15, Kretingalė Gruzdono g. 3a, Kaunas Pelėsos g. 1, Vilnius Aušros al. 66A-202, Šiauliai info@inzlt.lt Mob.: +370 684 42744	INŽINERIJA LT Geodezija • Projektavimas			Kretingos rajono savivaldybės teritorijoje esančių magistralinių dujotiekių ir susijusios infrastruktūros apsaugos zonų planas		
Sutarties Nr. 553093 (5)					Laida: 1	M 1:2000	
Pareigos	Vardas Pavardė	Kvalifikacijos paž. Nr.	Parašas	Data	Lapų skaičius: 10	Lapo nr.: 5	A.V.
Direktorius	Voldemaras Čiunka	1GKV-748		2022-05-15			
Mat. asistentas	Justinas Pocius						

Kretingos rajono savivaldybės teritorijoje esančių magistralinių dujotiekių ir susijusios infrastruktūros apsaugos zonų planas
M 1:2000

Lapo išdėstymo schema

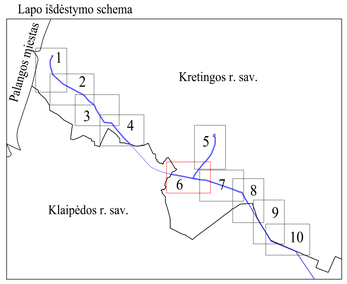

Kretingos r. sav.
Klaipėdos r. sav.
440001191853
440009982050
561700050005
440001194901
20VŽ
440001850428
KMK
440046659169
561700050112
440001439242
440001439007
561700050019
561700050053
561700050111
561700050090
561700050018
561700050014
KMK
21VŽ
440009055842
440010323530
440010323396
440009055944
440001859458
440008232862
440001858493
440050895771
22VŽ
440050895857
440003998726
28VŽ
440050444267
440005454173
561700050103
561700050104
561700050105
561700050015
KMK
KMK
KMK
DSS
DSS
6194400

Lietuvos Respublikos teritorijos M1:10000 skaitmeninis rastrinis ortofotografinis žemėlapis ORT10LT
Nacionalinė žemės tarnyba prie ŽŪM , 2018-2020
VĮ "Registrų centras" žemės sklypų ribos, 2021

Sutartiniai ženklai:

- Anodinis įžemiklis
- KAS • Katodinės apsaugos stotis
- KMK Kontrolės ir matavimo kolonėlė (toliau - KMK) ir jos apsaugos zona (1 m atstumu nuo KMK centro)**
- KMK Suprojektuota KMK ir jos apsaugos zona (1 m atstumu nuo KMK centro)**
- DSS △ Dujų skirstymo stotis
- Savivaldybių ribos
- Magistralinis dujotiekis (toliau - MD)
- Vėdinimo vamzdis
- Praplūtimo vamzdis
- Teritorijos, kurioje yra MD įtvirtinimų ir statinių (stočių, uždarymo įtaisų, valymo ir diagnozavimo įtaisų paleidimo ir priėmimo kamerų, Slėgio ribojimo mazgų), aptvėrimas
- Žemos įtampos požeminės elektros linijos (su MD susijusi infrastruktūra)
- Įžeminimo juosta (su MD susijusi infrastruktūra)
- Ryšių tinklų linijos (su MD susijusi infrastruktūra)
- Žemės sklypų ribos

Žemės sklypų teritorijos, kurioms nustatomos arba tikslinamos MD, elektros ar ryšių apsaugos zonos, umikalus numeris, ribos, jų matavimo tipai:

- 0000-0000-0000 Kadastriniai matavimai (Lietuvos koordinačių sistema (LKS-94))
- 0000-0000-0000 Preliminarūs matavimai
- 1VŽ Laisvos valstybinės žemės (VŽ) teritorijos, kuriose nustatomos MD ar elektros tinklų apsaugos zonos, ribos ir eilės numeris
- Planu nustatomos MD ir naftotiekių (produktotiekių) apsaugos zonos (III skyrius, penktasis skirsnis) (kodas 107)*
- Esamos, bet planu tikslinamos MD ir naftotiekių (produktotiekių) apsaugos zonos (III skyrius, penktasis skirsnis) (kodas 107)*
- Esamos ir įregistruotos MD ir naftotiekių (produktotiekių) apsaugos zonos (III skyrius, penktasis skirsnis) (kodas 107)*
- Planu nustatomos elektros tinklų apsaugos zonos (III skyrius, ketvirtasis skirsnis) (kodas 106) (su MD susijusi infrastruktūra)**
- Planu nustatomos elektroninių ryšių tinklų elektroninių ryšių infrastruktūros apsaugos zonos (III skyrius, vienuoliktas skirsnis) (kodas 101) (su MD susijusi infrastruktūra)***

Pastabos:
* vadovaujantis LR specialiųjų žemės naudojimo sąlygų įstatymo 27 str. i) MD vamzdyno apsaugos zona - išilgai vamzdyno trasos esanti žemės juosta, kurios ribos yra po 25 metrus į abi puses nuo vamzdyno ašies, virš šios juostos esanti oro erdvė, po šia juosta esanti žemė bei vanduo virš šios juostos ir po ja, ii) kitų MD įrenginių ir statinių (stočių, uždarymo įtaisų, valymo ir diagnozavimo įtaisų paleidimo ir priėmimo kamerų, slėgio ribojimo mazgų) apsaugos zona - žemės juosta, kurios ribos yra 25 metrų atstumu aplink teritorijas, kuriuje yra šie įrenginiai ar statiniai apvėrėtą, virš šios juostos esanti oro erdvė ir žemė po šia juosta;
** vadovaujantis LR specialiųjų žemės naudojimo sąlygų įstatymo 24 str. po 1 ir 3 dalį abi pusės nuo žemos įtampos požeminių elektros linijų;
*** vadovaujantis LR specialiųjų žemės naudojimo sąlygų įstatymo 45 str. po 1 metrų į abi pusės nuo šių laidinių linijų, vanduo virš jos ir žemė po šia juosta.

Parašikos Nr.	Projektuo.: V.Kvedaras Konsult.: L.Vaitiekūnas Patvirt. & L.Vaitiekūnas Brėž.rengė: V.Kvedaras Mob.:+370 698 61 [illegible]	INŽINERIJA LT Geodezija • Projektavimas				Kretingos rajono savivaldybės teritorijoje esančių magistralinių dujotiekių ir susijusios infrastruktūros apsaugos zonų planas	
		Sutarties Nr. 553093 (3)				Laida: 1	M 1:2000
Pareigos	Vardas Pavardė	Kvalifikacijos paž. Nr.	Parašas	Data		Lapų skaičius: 10	Lapo nr.: 6
Direktorius	Voldemaras Čiunka	1GKV-748		2022-05-15			A.V.
Mat. asistentas	Justinas Pocius						

Kretingos rajono savivaldybės teritorijoje esančių magistralinių dujotiekių ir susijusios infrastruktūros apsaugos zonų planas
M 1:2000

Lapo išdėstymo schema

Lietuvos Respublikos teritorijos M1:10000 skaitmeninis rastrinis ortofotografinis žemėlapis ORT10LT
Nacionalinė žemės tarnyba prie ŽŪM , 2018-2020
VĮ "Registrų centras" žemės sklypų ribos, 2021

Sutartiniai ženklai:

- Anodinis įžemiklis
- KAS • Katodinės apsaugos stotis
- KMK ⊡ Kontrolės ir matavimo kolonėlė (toliau - KMK) ir jos apsaugos zona (1 m atstumu nuo KMK centro)**
- KMK ⊡ Suprojektuota KMK ir jos apsaugos zona (1 m atstumu nuo KMK centro)**
- DSS △ Dujų skirstymo stotis
- Savivaldybių ribos
- Magistralinis dujotiekis (toliau - MD)
- Vėdinimo vamzdis
- Praplūtimo vamzdis
- Teritorijos, kurioje yra MD įrenginių ir statinių (stočių, uždarymo įtaisų. valymo ir diagnozavimo įtaisų paleidimo ir priėmimo kamerų. Slėgio ribojimo mazgų), aptvėrimas
- Žemos įtampos požeminės elektros linijos (su MD susijusi infrastruktūra)
- Įžeminimo juosta (su MD susijusi infrastruktūra)
- Ryšių tinklų linijos (su MD susijusi infrastruktūra)
- Žemės sklypų ribos

Žemės sklypų teritorijos, kurioms nustatomos arba tikslinamos MD, elektros ar ryšių apsaugos zonos, unikalus numeris, ribos, jų matavimo tipai:

- 0000-0000-0000 Kadastriniai matavimai (Lietuvos koordinačių sistema (LKS-94))
- 0000-0000-0000 Preliminarūs matavimai
- IVŽ Laisvos valstybinės žemės (VŽ) teritorijos, kuriose nustatomos MD ar elektros tinklų apsaugos zonos, ribos ir eilės numeris
- Planu nustatomos MD ir naftotiekių (produktotiekių) apsaugos zonos (III skyrius, penktasis skirsnis) (kodas 107)*
- Esamos, bet planu tikslinamos MD ir naftotiekių (produktotiekių) apsaugos zonos (III skyrius, penktasis skirsnis) (kodas 107)*
- Esamos ir įregistruotos MD ir naftotiekių (produktotiekių) apsaugos zonos (III skyrius, penktasis skirsnis) (kodas 107)*
- Planu nustatomos elektros tinklų apsaugos zonos (III skyrius, ketvirtasis skirsnis) (kodas 106) (su MD susijusi infrastruktūra)**
- Planu nustatomos elektroninių ryšių tinklų elektroninių ryšių infrastruktūros apsaugos zonos (III skyrius, vienuoliktas skirsnis) (kodas 101) (su MD susijusi infrastruktūra)***

Pastabos:
* vadovaujantis LR specialiųjų žemės naudojimo sąlygų įstatymo 27 str. i) MD vamzdyno apsaugos zona - išilgai vamzdyno trasos esanti žemės juosta, kurios ribos yra po 25 metrus į abi puses nuo vamzdyno ašies, virš kios juostos esanti oro erdvė, po šia juosta esanti žemė bei vandas virš šios juostos ir po ja. ii) kitų MD įrenginių ir statinių (stočių, uždarymo įtaisų. valymo ir diagnozavimo įtaisų paleidimo ir priėmimo kamerų, slėgio ribojimo mazgų) apsaugos zona - žemės juosta, kurios ribos yra 25 metrų atstumu aplink teritorijos, kurioje yra šie įrenginiai ar statiniai apvirtrena, virš šios juostos esanti oro erdvė ir žemė po šia juosta;
** vadovaujantis LR specialiųjų žemės naudojimo sąlygų įstatymo 24 str. po 1 m į abi puses nuo žemos įtampos požeminių elektros linijų;
*** vadovaujantis LR specialiųjų žemės naudojimo sąlygų įstatymo 45 str. po 1 metrą į abi puses nuo šių laidinių linijų, vandas virš jos ir žemė po šia juosta.

Parašikos Nr.	Kretingos r. VS, Kretingos r. SPS, Kretingos r. SPS, Gargždų g. 36, 5270 Kretingos r. sav. Tel. (8 440) 42 000	INŽINERIJA Geodezija • Projektavimas				Kretingos rajono savivaldybės teritorijoje esančių magistralinių dujotiekių ir susijusios infrastruktūros apsaugos zonų planas	
	Sutarties Nr. 553093 (5)					Laida: 1	M 1:2000
Pareigos	Vardas Pavardė	Kvalifikacijos paž. Nr.	Parašas	Data	Lapų skaičius: 10	Lapo nr.: 7	A.V.
Direktorius	Voldemaras Čiunka	1GKV-748		2022-05-15			
Mat. asistentas	Justinas Pocius						

Kretingos rajono savivaldybės teritorijoje esančių magistralinių dujotiekių ir susijusios infrastruktūros apsaugos zonų planas
M 1:2000

Lapo išdėstymo schema

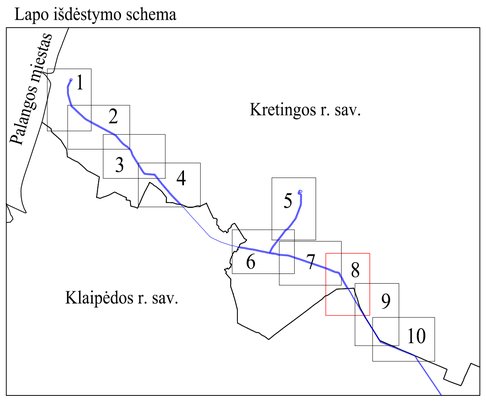

Lietuvos Respublikos teritorijos M1:10000
skaitmeninis rastrinis ortofotografinis žemėlapis ORT10LT
Nacionalinė žemės tarnyba prie ŽŪM , 2018-2020
VĮ "Registrų centras" žemės sklypų ribos, 2021

Sutartiniai ženklai:

- Anodinis įžemiklis
- KAS • Katodinės apsaugos stotis
- KMK ⊡ Kontrolės ir matavimo kolonėlė (toliau - KMK) ir jos apsaugos zona (1 m atstumu nuo KMK centro)**
- KMK ⊡ Suprojektuota KMK ir jos apsaugos zona (1 m atstumu nuo KMK centro)**
- DSS △ Dujų skirstymo stotis
- Savivaldybių ribos
- Magistralinis dujotiekis (toliau - MD)
- Vėdinimo vamzdis
- Prapūtimo vamzdis
- Teritorijos, kurioje yra MD įrenginių ir statinių (stočių, uždarymo įtaisų. valymo ir diagnozavimo įtaisų paleidimo ir priėmimo kamerų. Slėgio ribojimo mazgų), aptvėrimas
- Žemos įtampos požeminės elektros linijos (su MD susijusi infrastruktūra)
- Įžeminimo juosta (su MD susijusi infrastruktūra)
- Ryšių tinklų linijos (su MD susijusi infrastruktūra)
- Žemės sklypų ribos

Žemės sklypų teritorijos, kurioms nustatomos arba tikslinamos MD, elektros ar ryšių apsaugos zonos, unikalus numeris, ribos, jų matavimo tipai:

- 0000-0000-0000 Kadastriniai matavimai (Lietuvos koordinačių sistema (LKS-94))
- 0000-0000-0000 Preliminarūs matavimai
- 1VŽ Laisvos valstybinės žemės (VŽ) teritorijos, kuriose nustatomos MD ar elektros tinklų apsaugos zonos, ribos ir eilės numeris
- Planu nustatomos MD ir naftotiekių (produktotiekių) apsaugos zonos (III skyrius, penktasis skirsnis) (kodas 107)*
- Esamos, bet planu tikslinamos MD ir naftotiekių (produktotiekių) apsaugos zonos (III skyrius, penktasis skirsnis) (kodas 107)*
- Esamos ir įregistruotos MD ir naftotiekių (produktotiekių) apsaugos zonos (III skyrius, penktasis skirsnis) (kodas 107)*
- Planu nustatomos elektros tinklų apsaugos zonos (III skyrius, ketvirtasis skirsnis) (kodas 106) (su MD susijusi infrastruktūra)**
- Planu nustatomos elektroninių ryšių tinklų elektroninių ryšių infrastruktūros apsaugos zonos (III skyrius, vienuoliktas skirsnis) (kodas 101) (su MD susijusi infrastruktūra)***

Pastabos:
* vadovaujantis LR specialiųjų žemės naudojimo sąlygų įstatymo 27 str. i) MD vamzdyno apsaugos zona - išilgai vamzdyno trasos esanti žemės juosta, kurios ribos yra po 25 metrus į abi puses nuo vamzdyno ašies, virš šios juostos esanti oro erdvė, po šia juosta esanti žemė bei vanduo virš šios juostos ir po ja, ii) kitų MD įrenginių ir statinių (stočių, uždarymo įtaisų. valymo ir diagnozavimo įtaisų paleidimo ir priėmimo kamerų, slėgio ribojimo mazgų) apsaugos zona - žemės juosta, kurios ribos yra 25 metrų atstumu aplink teritorijos, kurioje yra šie įrenginiai ar statiniai aptvėrimą, virš šios juostos esanti oro erdvė ir žemė po šia juosta;
** vadovaujantis LR specialiųjų žemės naudojimo sąlygų įstatymo 24 str. po 1 m į abi puses nuo žemos įtampos požeminių elektros linijų;
*** vadovaujantis LR specialiųjų žemės naudojimo sąlygų įstatymo 45 str. po 1 metrą į abi puses nuo šių laidinių linijų, vanduo virš jos ir žemė po šia juosta.

Paraiškos Nr.	Klaipėdos g. 15, Kretingalė Gruliaus g. 3a, Kaunas Pelesos g. 1a, Vilnius Taikos pr. 61B-101, Klaipėda info@inzinerija.lt Mob.: +370 684 42344	INŽINERIJA LT Geodezija • Projektavimas			Kretingos rajono savivaldybės teritorijoje esančių magistralinių dujotiekių ir susijusios infrastruktūros apsaugos zonų planas		
Sutarties Nr. 553093 (5)					Laida: 1	M 1:2000	
Pareigos	Vardas Pavardė	Kvalifikacijos paž. Nr.	Parašas	Data	Lapų skaičius: 10	Lapo nr.: 8	A.V.
Direktorius	Voldemaras Čiunka	1GKV-748		2022-05-15			
Mat. asistentas	Justinas Pocius						

Kretingos rajono savivaldybės teritorijoje esančių magistralinių dujotiekių ir susijusios infrastruktūros apsaugos zonų planas
M 1:2000

Lapo išdėstymo schema

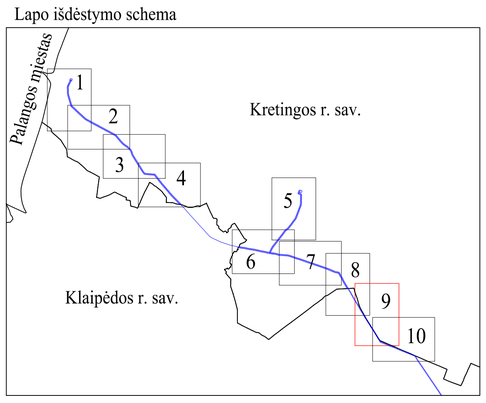

561700020009
561700020014
561700020022
561700020115
561700020020
440004587239
561700020195
440040376430
Kretingos r. sav.
Klaipėdos r. sav.
3377
6171400
6192000

Lietuvos Respublikos teritorijos M1:10000
skaitmeninis rastrinis ortofotografinis žemėlapis ORT10LT
Nacionalinė žemės tarnyba prie ŽŪM , 2018-2020
VĮ "Registrų centras" žemės sklypų ribos, 2021

Sutartiniai ženklai:

- Anodinis įžemiklis
- KAS • Katodinės apsaugos stotis
- KMK Kontrolės ir matavimo kolonėlė (toliau - KMK) ir jos apsaugos zona (1 m atstumu nuo KMK centro)**
- KMK Suprojektuota KMK ir jos apsaugos zona (1 m atstumu nuo KMK centro)**
- DSS △ Dujų skirstymo stotis
- Savivaldybių ribos
- Magistralinis dujotiekis (toliau - MD)
- Vėdinimo vamzdis
- Prapūtimo vamzdis
- Teritorijos, kurioje yra MD įrenginių ir statinių (stočių, uždarymo įtaisų, valymo ir diagnozavimo įtaisų paleidimo ir priėmimo kamerų, Slėgio ribojimo mazgų), aptvėrimas
- Žemos įtampos požeminės elektros linijos (su MD susijusi infrastruktūra)
- Įžeminimo juosta (su MD susijusi infrastruktūra)
- Ryšių tinklų linijos (su MD susijusi infrastruktūra)
- Žemės sklypų ribos

Žemės sklypų teritorijos, kurioms nustatomos arba tikslinamos MD, elektros ar ryšių apsaugos zonos, unikalus numeris, ribos, jų matavimo tipai:

- 0000-0000-0000 Kadastriniai matavimai (Lietuvos koordinačių sistema (LKS-94))
- 0000-0000-0000 Preliminarūs matavimai
- 1VŽ Laisvos valstybinės žemės (VŽ) teritorijos, kuriose nustatomos MD ar elektros tinklų apsaugos zonos, ribos ir eilės numeris
- Planu nustatomos MD ir naftotiekių (produktotiekių) apsaugos zonos (III skyrius, penktasis skirsnis) (kodas 107)*
- Esamos, bet planu tikslinamos MD ir naftotiekių (produktotiekių) apsaugos zonos (III skyrius, penktasis skirsnis) (kodas 107)*
- Esamos ir įregistruotos MD ir naftotiekių (produktotiekių) apsaugos zonos (III skyrius, penktasis skirsnis) (kodas 107)*
- Planu nustatomos elektros tinklų apsaugos zonos (III skyrius, ketvirtasis skirsnis) (kodas 106) (su MD susijusi infrastruktūra)**
- Planu nustatomos elektroninių ryšių tinklų elektroninių ryšių infrastruktūros apsaugos zonos (III skyrius, vienuoliktas skirsnis) (kodas 101) (su MD susijusi infrastruktūra)***

Pastabos:
* vadovaujantis LR specialiųjų žemės naudojimo sąlygų įstatymo 27 str. i) MD vamzdyno apsaugos zona - išilgai vamzdyno trasos esanti žemės juosta, kurios ribos yra po 25 metrus į abi puses nuo vamzdyno ašies, virš šios juostos esanti oro erdvė, po šia juosta esanti žemė bei vanduo virš šios juostos ir po ja, ii) kitų MD įrenginių ir statinių (stočių, uždarymo įtaisų, valymo ir diagnozavimo įtaisų paleidimo ir priėmimo kamerų, slėgio ribojimo mazgų) apsaugos zona - žemės juosta, kurios ribos yra 25 metrų atstumu aplink teritorijos, kurioje yra šie įrenginiai ar statiniai aptvėrimą, virš šios juostos esanti oro erdvė ir žemė po šia juosta;
** vadovaujantis LR specialiųjų žemės naudojimo sąlygų įstatymo 24 str. po 1 m į abi puses nuo žemos įtampos požeminių elektros linijų;
*** vadovaujantis LR specialiųjų žemės naudojimo sąlygų įstatymo 45 str. po 1 metrą į abi puses nuo šių laidinių linijų, vanduo virš jos ir žemė po šia juosta.

Paraiškos Nr.	Klaipėdos g. 15, Kretingalė Gruzdeco g. 5a, Kaunas Pelėsos g. 3, Vilnius Aguonų g. 66A-202, Šiauliai info@inzinerija.lt Mob.: +370 684 42244	INŽINERIJA LT Geodezija • Projektavimas			Kretingos rajono savivaldybės teritorijoje esančių magistralinių dujotiekių ir susijusios infrastruktūros apsaugos zonų planas		
Sutarties Nr. 553093 (5)					Laida: 1	M 1:2000	
Pareigos	Vardas Pavardė	Kvalifikacijos paž. Nr.	Parašas	Data	Lapų skaičius: 10	Lapo nr.: 9	A.V.
Direktorius	Voldemaras Čiunka	1GKV-748		2022-05-15			
Mat. asistentas	Justinas Pocius						

Kretingos rajono savivaldybės teritorijoje esančių magistralinių dujotiekių ir susijusios infrastruktūros apsaugos zonų planas
M 1:2000

Lapo išdėstymo schema

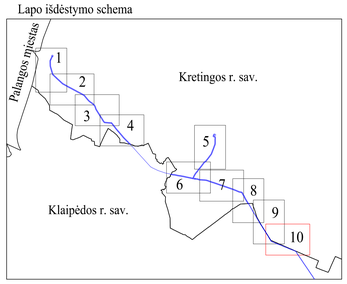

561700020195

440040376430

Kretingos r. sav.

Klaipėdos r. sav.

440010406482

440001211267

440058035486

LV9000

LV190400

Lietuvos Respublikos teritorijos M1:10000 skaitmeninis rastrinis ortofotografinis žemėlapis ORT10LT
Nacionalinė žemės tarnyba prie ŽŪM , 2018-2020
VĮ "Registrų centras" Žemės sklypų ribos, 2021

Sutartiniai ženklai:

- Anodinis įžemiklis
- KAS • Katodinės apsaugos stotis
- KMK ⊡ Kontrolės ir matavimo kolonėlė (toliau - KMK) ir jos apsaugos zona (1 m atstumu nuo KMK centro)**
- KMK ⊡ Suprojektuota KMK ir jos apsaugos zona (1 m atstumu nuo KMK centro)**
- DSS △ Dujų skirstymo stotis
- Savivaldybių ribos
- Magistralinis dujotiekis (toliau - MD)
- Vėdinimo vamzdis
- Prapūtimo vamzdis
- Teritorijos, kuriose yra MD įrenginių ir statinių (stočių, uždarymo įtaisų, valymo ir diagnozavimo įtaisų paleidimo ir priėmimo kamerų, šlėgio ribojimo mazgų), apvėrimas
- Žemos įtampos požeminės elektros linijos (su MD susijusi infrastruktūra)
- Įžeminimo juosta (su MD susijusi infrastruktūra)
- Ryšių tinklų linijos (su MD susijusi infrastruktūra)
- Žemės sklypų ribos

Žemės sklypų teritorijos, kuriems nustatomos arba tikslinamos MD, elektros ar ryšių apsaugos zonos, unikalus numeris, ribos, jų matavimo tipai:

- 0000-0000-0000 Kadastriniai matavimai (Lietuvos koordinačių sistema (LKS-94))
- 0000-0000-0000 Preliminarūs matavimai
- IVŽ Laisvos valstybinės žemės (VŽ) teritorijos, kuriose nustatomos MD ar elektros tinklų apsaugos zonos, ribos ir eilės numeris
- Planu nustatomos MD ir naftotiekių (produktotiekių) apsaugos zonos (III skyrius, penktasis skirsnis) (kodas 107)*
- Esamos, bet planu tikslinamos MD ir naftotiekių (produktotiekių) apsaugos zonos (III skyrius, penktasis skirsnis) (kodas 107)*
- Esamos ir įregistruotos MD ir naftotiekių (produktotiekių) apsaugos zonos (III skyrius, penktasis skirsnis) (kodas 107)*
- Planu nustatomos elektros tinklų apsaugos zonos (III skyrius, ketvirtasis skirsnis) (kodas 106) (su MD susijusi infrastruktūra)**
- Planu nustatomos elektroninių ryšių tinklų elektroninių ryšių infrastruktūros apsaugos zonos (III skyrius, vienuoliktas skirsnis) (kodas 101) (su MD susijusi infrastruktūra)***

Pastabos:
* vadovaujantis LR specialiųjų žemės naudojimo sąlygų įstatymo 27 str. i) MD vamzdyno apsaugos zona - išilgai vamzdyno trasos esanti žemės juosta, kurios ribos yra po 25 metrus į abi puses nuo vamzdyno ašies, virš šios juostos esanti oro erdvė, po šia juosta esanti žemė bei vanduo virš šios juostos ir po ja, ii) kitų MD įrenginių ir statinių (stočių, uždarymo įtaisų, valymo ir diagnozavimo įtaisų paleidimo ir priėmimo kamerų, šlėgio ribojimo mazgų) apsaugos zona - žemės juosta, kurios ribos yra 25 metrų atstumu aplink teritorijos, kurioje yra šie įrenginiai ar statiniai apvėrimą, virš šios juostos esanti oro erdvė ir žemė po šia juosta;
** vadovaujantis LR specialiųjų žemės naudojimo sąlygų įstatymo 24 str. po 1 m į abi puses nuo žemos įtampos požeminių elektros linijų;
*** vadovaujantis LR specialiųjų žemės naudojimo sąlygų įstatymo 45 str. po 1 metrą į abi puses nuo šių laidinių linijų, vanduo virš jos ir žemė po šia juosta.

Parašikos Nr.	Kretingos r. VĮ Kretingalės valdymo „Ac. Ramūnė" Gėlavo g. 3, 37000 Kretingos r. sav. Tel.: (8 445) 60 000 Faks.: (8 445) 60 000			INŽINERIJA LT Geodezija • Projektavimas		Kretingos rajono savivaldybės teritorijoje esančių magistralinių dujotiekių ir susijusios infrastruktūros apsaugos zonų planas		
Sutarties Nr. 553093 (5)						Laida: 1		M 1:2000
Parengos	Vardas Pavardė	Kvalifikacijos ped. Nr.	Parašas	Data		Lapų skaičius: 10	Lapo nr.: 10	A.V.
Direktorius	Voldemaras Čiunka	1GKV-748		2022-05-15				
Mat. asistentas	Justinas Pocius							