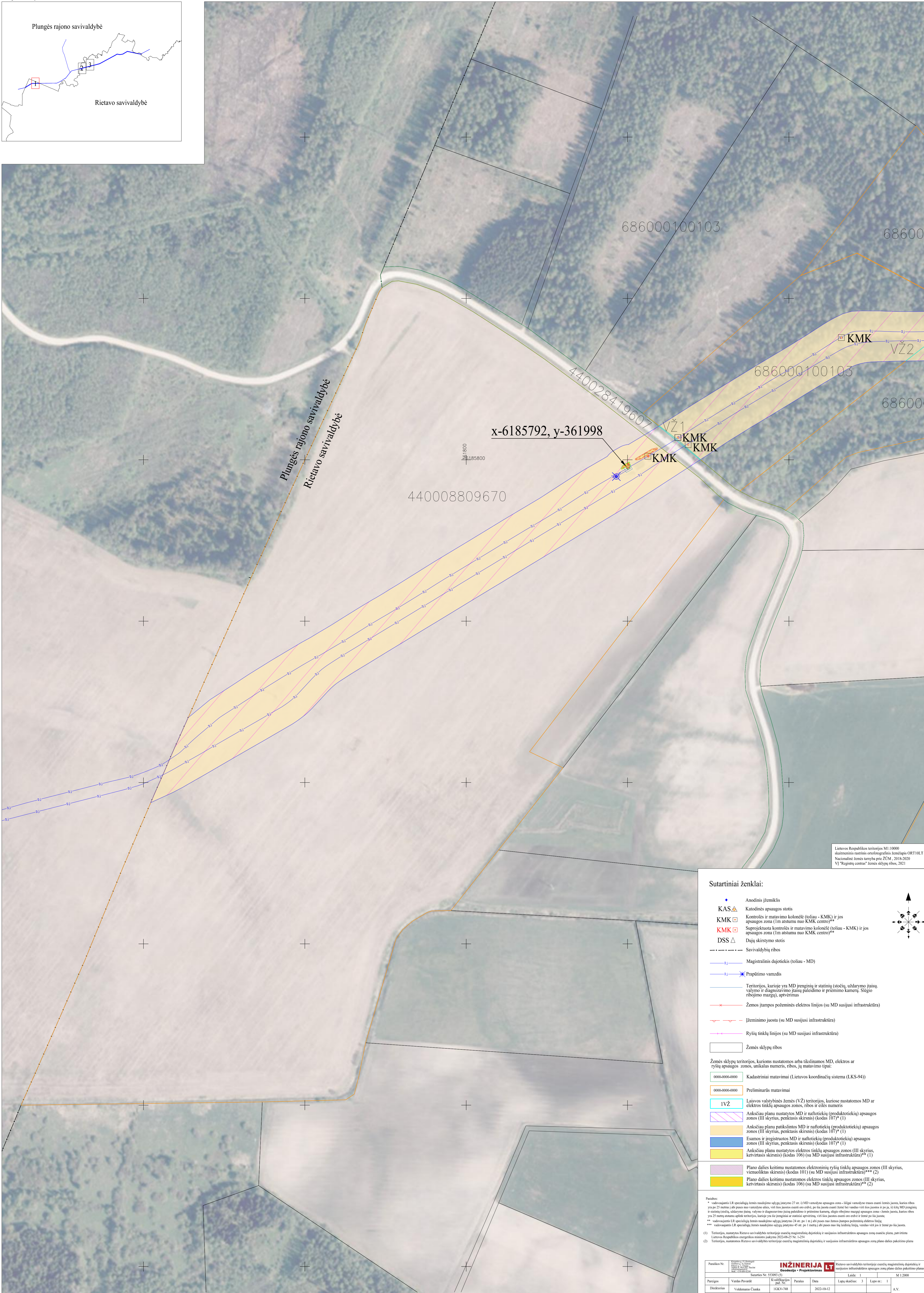
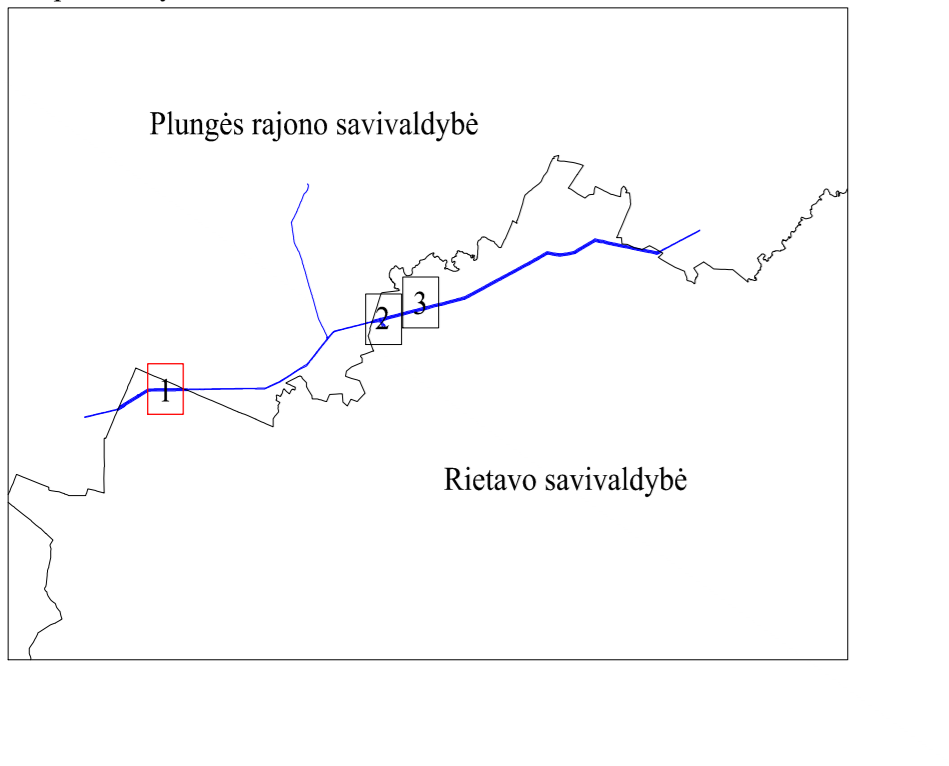


Rietavo savivaldybės teritorijoje esančių magistralinių dujotiekių ir susijusios infrastruktūros apsaugos zonų plano dalies pakeitimo planas

M 1:2000

Lapo išdėstymo schema



x-6185792, y-361998

Lietuvos Respublikos teritorijos M:10000 skaitmeninis rastinis ortofotografinis žemėlapis ORT10LT Nacionalinis žemės sąrašas prie ŽŪM, 2018-2020 VI "Registrų centras" žemės sklypų ribos, 2021

Sutartiniai ženklai:

- Anodinis įžemiklis
- KAS Katodinės apsaugos stotis
- KMK Kontrolės ir matavimo kolonėlė (toliau - KMK) ir jos apsaugos zona (1m atstumu nuo KMK centro)**
- KMK Suprojektuota kontrolės ir matavimo kolonėlė (toliau - KMK) ir jos apsaugos zona (1m atstumu nuo KMK centro)**
- DSS Dujų skirstymo stotis
- Savivaldybių ribos
- Magistralinis dujotiekis (toliau - MD)
- Prapūtimo vamzdis
- Territorijos, kuriose yra MD įrenginių ir statinių (stočių, uždarymo įtaisų, valymo ir diagnostinio įtaisų pakeitimo ir priežiūros karnetų, Slėgio ribojimo mazgų), aptvertimas
- Žemos įtampos požeminės elektros linijos (su MD susijusi infrastruktūra)
- Įžeminimo juosta (su MD susijusi infrastruktūra)
- Ryšių tinklų linijos (su MD susijusi infrastruktūra)
- Žemės sklypų ribos

Žemės sklypų teritorijos, kurioms nustatomos arba tikslinamos MD, elektros ar ryšių apsaugos zonos, unikalus numeris, ribos, jų matavimo tipai:

- 0000-0000-0000 Kadastriniai matavimai (Lietuvos koordinacių sistema (LKS-94))
- 0000-0000-0000 Preliminarūs matavimai
- IVŽ Laisvos valstybinės žemės (VŽ) teritorijos, kuriose nustatomos MD ar elektros tinklų apsaugos zonos, ribos ir eilės numeris
- Anksčiau planu nustatytos MD ir naftotiekių (produktotiekių) apsaugos zonos (III skyrius, penktasis skirsnis) (kodas 107)* (1)
- Anksčiau planu patikslintos MD ir naftotiekių (produktotiekių) apsaugos zonos (III skyrius, penktasis skirsnis) (kodas 107)* (1)
- Esamos ir įrengiamos MD ir naftotiekių (produktotiekių) apsaugos zonos (III skyrius, penktasis skirsnis) (kodas 107)* (1)
- Anksčiau planu nustatytos elektros tinklų apsaugos zonos (III skyrius, ketvirtasis skirsnis) (kodas 106) (su MD susijusi infrastruktūra)** (1)
- Plano dalies keitimu nustatomos elektros tinklų apsaugos zonos (III skyrius, vienuoliktasis skirsnis) (kodas 101) (su MD susijusi infrastruktūra)** (2)
- Plano dalies keitimu nustatomos elektros tinklų apsaugos zonos (III skyrius, ketvirtasis skirsnis) (kodas 106) (su MD susijusi infrastruktūra)** (2)

Pastabos:

- * - sudarytą I.R. specialią žemės naudojimo sąlygų įstatymo 27 str. 1) MD vartavimo apsaugos zona - ilgalai vartavimo traukos esanti žemės juosta, kurios ribos yra 25 metrai į abiejus puses nuo vartavimo aikštelės, visais šiais atvejais esanti oro erdvė, po lia juosta esanti žemė bei vandens virš šios juostos ir po ja, iš lėgų MD įrenginių ir statinių linijos, uždarymo įtaisų, valymo ir diagnostinio įtaisų pakeitimo ir priežiūros karnetų, slėgio ribojimo mazgų apsaugos zona - žemės juosta, kurios ribos yra 25 metrų atstumu aplink teritorijas, kuriose yra tie įrenginiai ar statiniai apsaugoti, virš šios juostos esanti oro erdvė ir žemė po šia juosta;
- ** - sudarytą I.R. specialią žemės naudojimo sąlygų įstatymo 24 str. 1) m) dalį puses nuo žemos įtampos požeminės elektros linijų;
- *** - sudarytą I.R. specialią žemės naudojimo sąlygų įstatymo 47 str. 1) m) dalį puses nuo tų laidinių linijų, viršuje virš jų ir žemė po šia juosta.

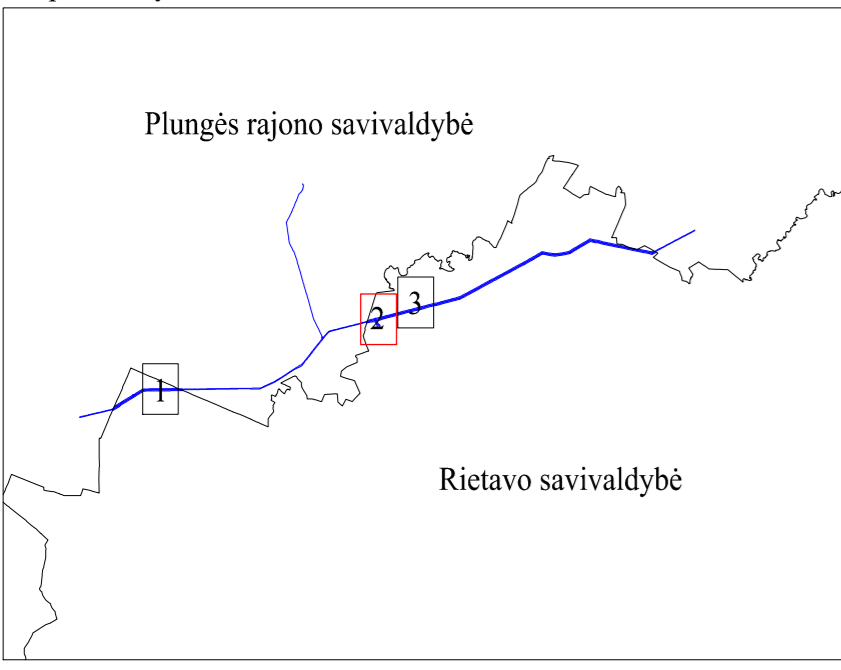
(1) - Territorijos, nustatomos Rietavo savivaldybės teritorijoje esančių magistralinių dujotiekių ir susijusios infrastruktūros apsaugos zonavų esančių žemės, patvirtinta Lietuvos Respublikos energetikos ministro įsakymu 2023-08-25 Nr. I-254
 (2) - Territorijos, nustatomos Rietavo savivaldybės teritorijoje esančių magistralinių dujotiekių ir susijusios infrastruktūros apsaugos zonavų plano dalies pakeitimo planas

<p>Projekto Nr. INŽINERIJĄ Rietavo savivaldybės teritorijoje esančių magistralinių dujotiekių ir susijusios infrastruktūros apsaugos zonavų plano dalies pakeitimo planas</p> <p>Sutartiniai ženklai: INŽINERIJĄ Projektavimas</p>		<p>Laido: 1</p> <p>Lapų skaičius: 3</p> <p>Lapo nr.: 1</p> <p>M 1:2000</p>	
Parengė	Vanda Pavardė	Kvalifikacijos pob. Nr.	Parasas
Patvirtino	Volodimaras Čiulka	ĮGK/V-348	2023-10-12
Mat. asistentas	Juozas Pocius		

Rietavo savivaldybės teritorijoje esančių magistralinių dujotiekių ir susijusios infrastruktūros apsaugos zonų plano dalies pakeitimo planas

M 1:2000

Lapo išdėstymo schema



Lietuvos Respublikos teritorijos M1:10000 skaitmeninio rastiinio ortofotogramfinio žemėlapis ORT10LT Nacionalinis žemės tarnyba prie ŽEM, 2018-2020 VI Registrų centras žemės sklypų ribos, 2021

Sutartiniai ženklai:

- Anodinis žemėklis
- KAS** Katodinės apsaugos stotis
- KMK** Kontrolės ir matavimo kolonėlė (toliau - KMK) ir jos apsaugos zona (1m atstumu nuo KMK centro)**
- KMK** Suprojektuota kontrolės ir matavimo kolonėlė (toliau - KMK) ir jos apsaugos zona (1m atstumu nuo KMK centro)**
- DSS** Dujų skirstymo stotis
- Savivaldybių ribos
- Magistralinis dujotieklis (toliau - MD)
- Prapūtimo vamzdis
- Teritorijos, kurioje yra MD įrenginių ir statinių (stotijų, uždarymo įtaisų, valymo ir diagnostavimo įtaisų paleidimo ir priėmimo kamerų, slėgio ribojimo mazgų), aptvertimas
- Žemės įtampos požeminės elektros linijos (su MD susijusi infrastruktūra)
- Įžeminimo juosta (su MD susijusi infrastruktūra)
- Ryšių tinklų linijos (su MD susijusi infrastruktūra)
- Žemės sklypų ribos

Žemės sklypų teritorijos, kurioms nustatomos arba tiklinamos MD, elektros ar ryšių apsaugos zonos, žemės sklypų numeris, ribos, jų nustatymo tipas:

- 0000-0000-0000 Kadastriniai matavimai (Lietuvos koordinacinė sistema (LKS-94))
- 0000-0000-0000 Preliminariūs matavimai
- 1VŽ Laisvos valstybinės žemės (VŽ) teritorijos, kuriose nustatomos MD ar elektros tinklų apsaugos zonos, ribos ir eilės numeris
- Anksčiau planu nustatytos MD ir naftotiekių (produktotiekių) apsaugos zonos (III skyrius, penktasis skirsnis) (kodas 107)* (1)
- Anksčiau planu patikrintos MD ir naftotiekių (produktotiekių) apsaugos zonos (III skyrius, penktasis skirsnis) (kodas 107)* (1)
- Esamos ir įregistruotos MD ir naftotiekių (produktotiekių) apsaugos zonos (III skyrius, penktasis skirsnis) (kodas 107)* (1)
- Anksčiau planu nustatytos elektros tinklų apsaugos zonos (III skyrius, ketvirtasis skirsnis) (kodas 106) (su MD susijusi infrastruktūra)** (1)
- Plano dalies keitimu nustatomos elektroninių ryšių tinklų apsaugos zonos (III skyrius, vienuoliktasis skirsnis) (kodas 101) (su MD susijusi infrastruktūra)*** (2)
- Plano dalies keitimu nustatomos elektros tinklų apsaugos zonos (III skyrius, ketvirtasis skirsnis) (kodas 106) (su MD susijusi infrastruktūra)** (2)

Pastabos:
 * vadovaujantis LR specialiąja žemės naudojimo sąlygų įstatymo 27 str. 1) MD vamzdžio apsaugos zona - tilpata vamzdžio trasa esanti žemės juosta, kurios ribos yra 25 metrai į abiejų pusių nuo vamzdžio ašies, vėsi šilumos esanti oro erdvė, po šia juosta esanti žemė bei stovai virš šios juostos ar po ja, iki MD įrenginių ir statinių (stotijų, uždarymo įtaisų, valymo ir diagnostavimo įtaisų paleidimo ir priėmimo kamerų, slėgio ribojimo mazgų) apsaugos zonos žemės juosta, kurios ribos yra 25 metrai atstumu aplink teritorijos, kurioje yra šie įrenginiai ar statiniai aptvertas, virš šios juostos esanti oro erdvė ir žemė po šia juosta;
 ** vadovaujantis LR specialiąja žemės naudojimo sąlygų įstatymo 24 str. 1) ir 2) į abiejų pusių nuo žemės įtampos požeminių elektros linijų;
 *** vadovaujantis LR specialiąja žemės naudojimo sąlygų įstatymo 45 str. 1) ir 2) į abiejų pusių nuo šiuo laidinių linijų, vadovau sritį jos ir žemė po šia juosta.

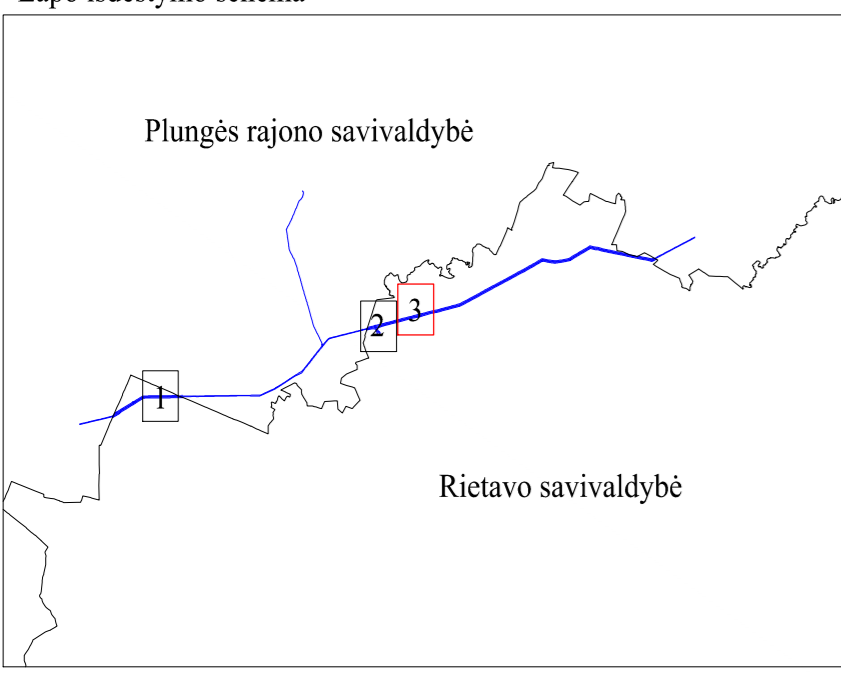
(1) Teritorijos, nustatomos Rietavo savivaldybės teritorijoje esančių magistralinių dujotiekių ir susijusios infrastruktūros apsaugos zonos esančių planų, patvirtinta Lietuvos Respublikos energetikos ministro įsakymu 2022-08-25 Nr. I-214
 (2) Teritorijos, nustatomos Rietavo savivaldybės teritorijoje esančių magistralinių dujotiekių ir susijusios infrastruktūros apsaugos zonos plano dalies pakeitimo planas

Paraiškos Nr. INŽINERIJĄ		Rietavo savivaldybės teritorijoje esančių magistralinių dujotiekių ir susijusios infrastruktūros apsaugos zonos plano dalies pakeitimo planas	
Sutarties Nr. 553093 (5)		Laida: 1	
Paraiškos Vardas Pavardė	Kvalifikacijos pob. Nr.	Paraiškos Data	Lapų skaičius: 3
Voldemaras Čiulka	IGKV-148	2023-10-12	Lapo nr.: 2
Mot. asistentas	Juozas Pocius		A.V.

Rietavo savivaldybės teritorijoje esančių magistralinių dujotiekių ir susijusios infrastruktūros apsaugos zonų plano dalies pakeitimo planas

M 1:2000

Lapo išdėstymo schema



Lietuvos Respublikos teritorijos M1:10000 skaitmeniniai matavimų ortofotografinis žemėlapis ORT10LT Nacionalinė žemės tarnyba prie ŽŪM, 2018-2020 VI Registrų centras* žemės sklypų ribos, 2021

Sutartiniai ženklai:

- Anodinis žemėklis
- KAS Katodinės apsaugos stotis
- KMK Kontrolės ir matavimo kolonėlė (toliau - KMK) ir jos apsaugos zona (1m atstumu nuo KMK centro)**
- KMK Suapibrėžta kontrolės ir matavimo kolonėlė (toliau - KMK) ir jos apsaugos zona (1m atstumu nuo KMK centro)**
- DSS Dujų skirstymo stotis
- Savivaldybių ribos
- Magistralinis dujotiekis (toliau - MD)
- Prapūtimo vamzdis
- Teritorijos, kurioje yra MD įrenginių ir statinių (stotijų, uždarymo įtaisų, valymo ir diagnozavimo įtaisų paldavimo ir priėmimo kameros, slėgio ribojimo mazgai), aptvertimas
- Žemės įtampos požeminės elektros linijos (su MD susijusi infrastruktūra)
- Įžeminimo juosta (su MD susijusi infrastruktūra)
- Ryšių tinklų linijos (su MD susijusi infrastruktūra)
- Žemės sklypų ribos

Žemės sklypų teritorijos, kurioms nustatomos arba tikslinamos MD, elektros ar ryšių apsaugos zonos, unikalūs numeris, ribos, jų nustatymo tipai:

- 0000-0000-0000 Kadastriiniai matavimai (Lietuvos koordinacinių sistema (LKS-94))
- 0000-0000-0000 Preliminarij matavimai
- IVŽ Laisvos valstybinės žemės (VŽ) teritorijos, kuriose nustatomos MD ar elektros tinklų apsaugos zonos, ribos ir eilės numeris
- Anksčiau planu nustatytos MD ir naftotiekių (produktotiekių) apsaugos zonos (III skyrius, penktasis skirsnis) (kodas 107)* (1)
- Anksčiau planu patikslintos MD ir naftotiekių (produktotiekių) apsaugos zonos (III skyrius, penktasis skirsnis) (kodas 107)* (1)
- Esamos ir įrengtos MD ir naftotiekių (produktotiekių) apsaugos zonos (III skyrius, penktasis skirsnis) (kodas 107)* (1)
- Anksčiau planu nustatytos elektros tinklų apsaugos zonos (III skyrius, ketvirtasis skirsnis) (kodas 106) (su MD susijusi infrastruktūra)** (1)
- Plano dalies keitimu nustatomos elektroninių ryšių tinklų apsaugos zonos (III skyrius, vienuoliktasis skirsnis) (kodas 101) (su MD susijusi infrastruktūra)** (2)
- Plano dalies keitimu nustatomos elektros tinklų apsaugos zonos (III skyrius, ketvirtasis skirsnis) (kodas 106) (su MD susijusi infrastruktūra)** (2)

Paaiškinimas:

- * vadovaujantis LR specialiąja žemės naudojimo sąlygų įstatymo 27 ar. 1) MD vamzdyno apsaugos zona - ilgilgi vamzdyno trasa esanti žemės juosta, kurios ribos yra 25 metrai abiejose nuo vamzdyno šalių, vėsi šios juostos esanti oro erdvė, po šia juosta esanti žemė bei vanduo virš šios juostos ir joje, su MD įrenginių ir statinių (stotijų, uždarymo įtaisų, valymo ir diagnozavimo įtaisų paldavimo ir priėmimo kameros, slėgio ribojimo mazgai) apsaugos zona - žemės juosta, kurios ribos yra 25 metrai aplink aptiktą teritoriją, kurioje yra šie įrenginiai ar statiniai aptverta, vėsi šios juostos esanti oro erdvė ir žemė po šia juosta;
- ** vadovaujantis LR specialiąja žemės naudojimo sąlygų įstatymo 24 ar. 1) 1) abiejose nuo žemės įtampos požeminių elektros linijų;
- *** vadovaujantis LR specialiąja žemės naudojimo sąlygų įstatymo 45 ar. 1) 1) metrij abiejose nuo šiuo laidinių linijų, vanduo virš jos ir žemė po šia juosta.

(1) Teritorijos, nustatomos Rietavo savivaldybės teritorijoje esančių magistralinių dujotiekių ir susijusios infrastruktūros apsaugos zonos esančių planu, patvirtintu Lietuvos Respublikos energetikos ministro įsakymu 2022-08-25 Nr. I-214
(2) Teritorijos, nustatomos Rietavo savivaldybės teritorijoje esančių magistralinių dujotiekių ir susijusios infrastruktūros apsaugos zonos planu dalies pakeitimo planu

Parties Nr.	Parties Pavardė	Kvalifikacijos patv.	Parties Data	Lapų skaičius	Lapo nr.	M 1:2000
	Vaidemara Čiukša	IGKVC-148	2022-10-12	3	3	A.V.