

# RIETAVO SAVIVALDYBĖS TERITORIJOJE ESANČIŲ MAGISTRALINIŲ DUJOTIEKIŲ IR SUSIJUSIOS INFRASTRUKTŪROS APSAUGOS ZONŲ PLANO DALIES PAKEITIMO PLANAS

## AIŠKINAMASIS RAŠTAS

**Plano dalies pakeitimo tikslas** – pakeisti Lietuvos Respublikos (toliau – **LR**) energetikos ministro 2022-08-25 įsakymu Nr. 1-254 patvirtinto Rietavo savivaldybės teritorijoje, esančių magistralinių dujotiekių ir susijusios infrastruktūros apsaugos zonų plano (toliau – **Planas**) dalies sprendinius, (nerengiant teritorijų planavimo dokumento ar žemės valdos projekto).

**Priežastys, kurios lėmė šio plano dalies pakeitimo inicijavimą.** Plano sprendiniuose (1 – 3 psl.) daliai su magistraliniais dujotiekiais (toliau – **MD**) susijusios infrastruktūros neteisingai nurodyta objekto faktinė paskirtis (elektros tinklai ar ryšių tinklai) ar padėtis, todėl vadovaujantis Elektros tinklų, magistralinių dujotiekių ir naftotiekių (produktotiekių), skirstomųjų dujotiekių, šilumos perdavimo tinklų apsaugos zonų, magistralinių dujotiekių vietovės klasių teritorijų planų rengimo (nerengiant teritorijų planavimo dokumento ar žemės valdos projekto) ir tvirtinimo tvarkos aprašo<sup>1</sup> (toliau – **Tvarkos aprašas**) 25.1 papunkčiu, rengiamas šio plano dalies pakeitimo planas (toliau – **Plano dalies pakeitimas**).

**Plano dalies pakeitimo iniciatorius** – AB „Amber Grid“, Laisvės pr. 10, Vilnius LT-04215, tel. +370 5 236 0855, el. paštas info@ambergrid.lt, interneto svetainė <https://www.ambergrid.lt/>). Už šio plano sprendinių rengimovykdyimą atsakingas asmuo – vyresnioji inžinierė Vilma Ladygienė, tel. +370 667 59 417, el. paštas v.ladygiene@ambergrid.lt.

**Plano dalies pakeitimo rengėjas** – UAB „Inžinerija LT“, juridinio asmens kodas 302677178, Klaipėdos g. 15, LT-96332, Kretingalė, Klaipėdos r., interneto svetainės adresas [www.inzinerijalt.lt](http://www.inzinerijalt.lt), atsakingas asmuo – Projekto dalies vadovas Voldemaras Čiunka (kvalifikacijos pažymėjimas Nr. 2M-M-1182, išduotas Nacionalinės žemėstarnybos prie Žemės ūkio ministerijos direktoriaus 2021 m. balandžio 25 d. įsakymu Nr. 1P-(1.3.)-134), tel. +370 628 10344, el. paštas [info@inzinerijalt.lt](mailto:info@inzinerijalt.lt).

**Plano dalies pakeitimo rengimo pagrindas** – AB „Amber Grid“ ir UAB „Inžinerija LT“ 2021 m. gruodžio 31 d. paslaugų pirkimo – pardavimo sutartis NR. 553093 (5).

Plano rengėjas yra atsakingas už tinkamą apsaugos zonų nurodymą ir šių apsaugos zonų pažymėjimą šio plano pakeitime.

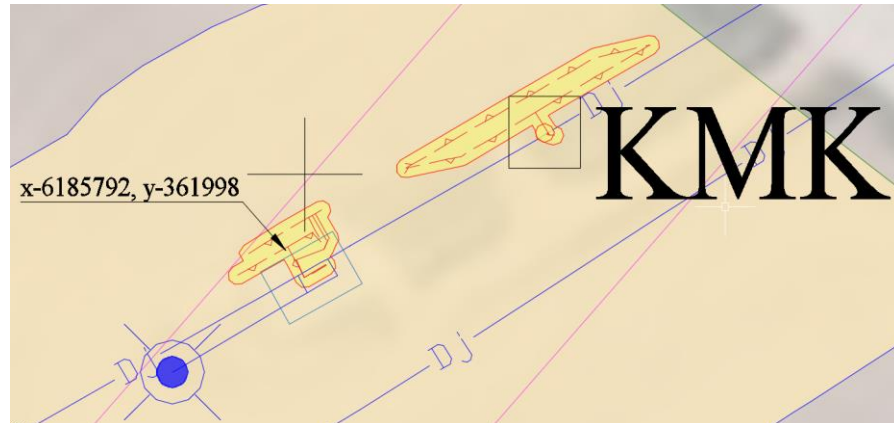
---

<sup>1</sup> Elektros tinklų, magistralinių dujotiekių ir naftotiekių (produktotiekių), skirstomųjų dujotiekių, šilumos perdavimo tinklų apsaugos zonų, magistralinių dujotiekių vietovės klasių teritorijų planų rengimo (nerengiant teritorijų planavimo dokumento ar žemės valdos projekto) ir tvirtinimo tvarkos aprašas, patvirtintas Lietuvos Respublikos energetikos ministro 2020 m. spalio 13 d. įsakymu Nr. 1-339.

## I. SPRENDINIAI

Plano dalies pakeitimo sprendiniuose atlikti pakeitimai:

1) ties koordinatėmis x-6185792 y-361998 pakeista požeminių tinklų faktinė paskirtis, kuriems atitinkamai nustatoma teritorija - elektros tinklų apsaugos zona (žr. 1 pav.), kurioje taikomos LR specialiųjų žemės naudojimo sąlygų įstatymo (toliau – **SŽNS įstatymas**) 25 str. nurodytos specialiosios žemės naudojimo sąlygos. Planu nustatyta elektroninių ryšių tinklų elektroninių ryšių infrastruktūros apsaugos zona naikinama (žr. 1 lentelės 1 eilutę, 3 lentelės 1 eilutę).

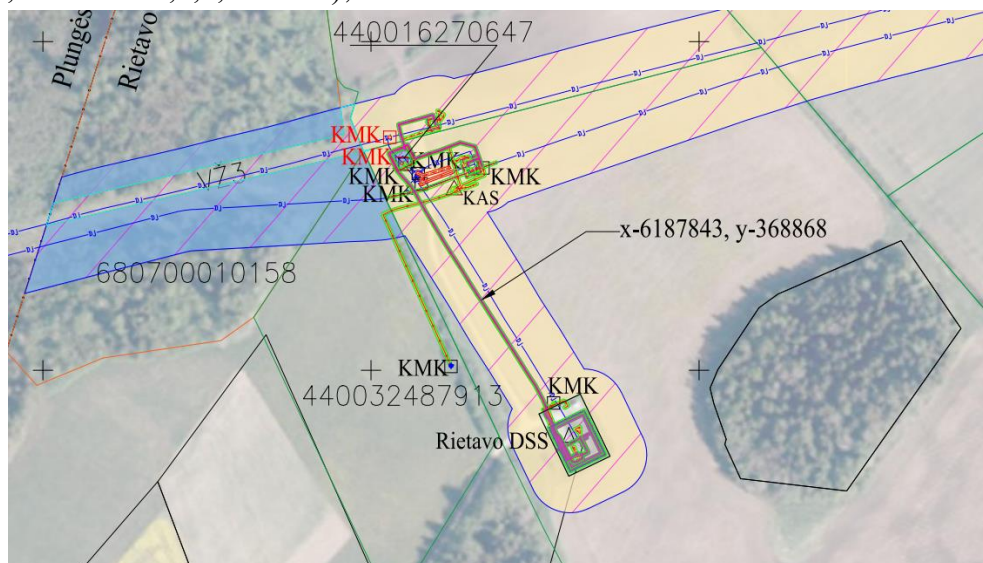


1 pav. Elektros tinklų apsaugos zona

2) ties koordinatėmis x-6187843, y-368868 ištrinta buvusi kabelio vieta, pakeistos požeminių tinklų faktinės paskirtys, kuriems atitinkamai nustatomos teritorijos (žr. 2 pav.):

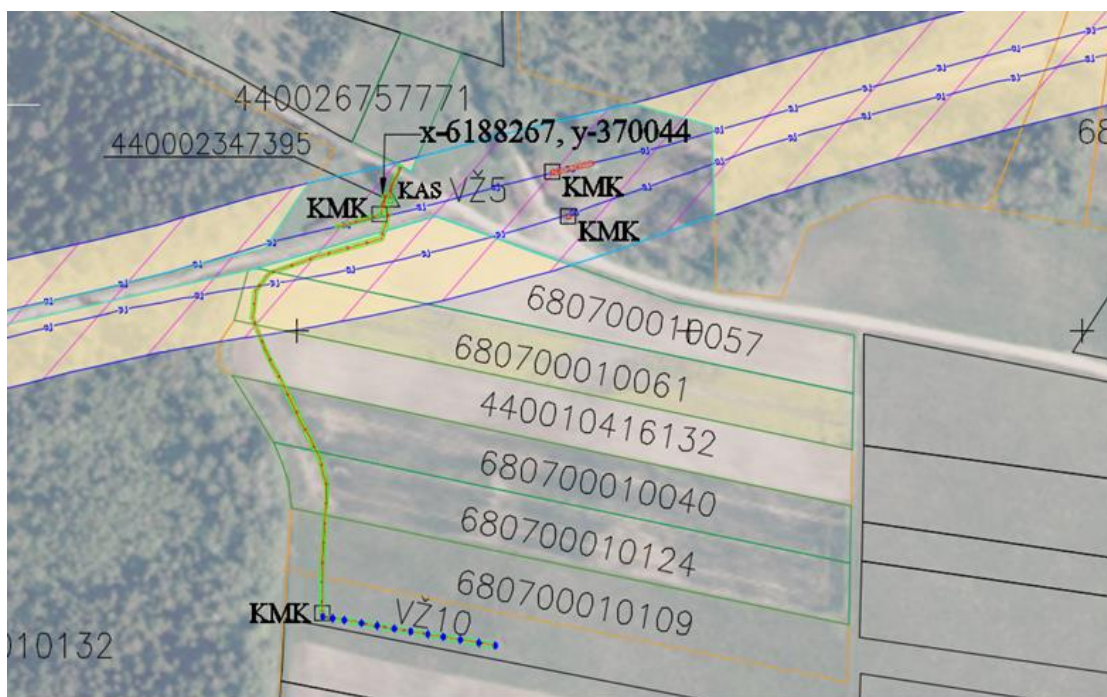
2.1) elektros tinklų apsaugos zonos, kuriose taikomos SŽNS įstatymo 25 str. nurodytos specialiosios žemės naudojimo sąlygos (žr. 1 lentelės, 2,3,4,5 eilutes, 3 lentelės 2,3,4,5 eilutes);

2.2) elektroninių ryšių tinklų elektroninių ryšių infrastruktūros apsaugos zonos, kuriose taikomos SŽNS įstatymo 46 str. nurodytos specialiosios žemės naudojimo sąlygos (žr. 1 lentelės, 2,3,4,5 eilutes, 3 lentelės 2,3,4,5 eilutes);



2 pav. Elektros tinklų ir elektroninių ryšių tinklų elektroninių ryšių infrastruktūros apsaugos zonos

3) ties koordinatėmis x-6188267, y-370044 pakeista požeminių tinklų faktinė paskirtis, kuriems atitinkamai nustatoma teritorija - elektros tinklų apsaugos zona (žr. 3 pav.), kurioje taikomos SŽNS įstatymo 25 str. nurodytos specialiosios žemės naudojimo sąlygos. Planu nustatyta elektroninių ryšių tinklų elektroninių ryšių infrastruktūros apsaugos zona naikinama (žr. 1 lentelės 6 ir 7 eilutes, 2 lentelės 1 eilutę, 3 lentelės 6 ir 7 eilutes).



3 pav. Elektros tinklų apsaugos zona

Susijusios infrastruktūros objektų faktinė padėtis pateikta iki 0,5 m tikslumu.

Konkretizuoti duomenys apie kiekvieną žemės sklypą ir valstybinės žemės plotą, kuriame žemės sklypai nesuformuoti, ir kuriems šio plano dalies keitimu nustatomos su MD susijusios infrastruktūros apsaugos zonos, pateikiami Aiškinamojo rašto 1 priede.

Plano dalies pakeitimu nustatomų su MD susijusios infrastruktūros apsaugos zonų pločiai atitinka SŽNS įstatyme nustatytus atitinkamus dydžius:

**1. Vadovaujantis SŽNS įstatymo III skyriaus ketvirtojo skirsnio nuostatomis, elektros tinklų apsaugos zonos (kodas 106) dydžiai ir jose taikomos specialiosios žemės naudojimo sąlygos:**

1.1. Požeminių kabelių linijos apsaugos zona – išilgai požeminių kabelių linijos esanti žemės juosta, kurios ribos yra po vieną metrą į abi puses nuo šios linijos, vanduo virš jos ir žemė po šia juosta.

1.2. Plano dalies pakeitimu nustatomos elektros tinklų apsaugos zonos ribose vadovaujantis SŽNS įstatymo 25 str. taikomos šios specialiosios žemės naudojimo sąlygos:

Elektros tinklų apsaugos zonose draudžiama:

1) statyti gyvenamosios, kultūros, mokslo, gydymo, maitinimo, paslaugų, prekybos, administracinės, viešbučių, transporto, sporto paskirties pastatus 110 kV ir aukštesnės įtampos oro linijų apsaugos zonose;

2) statyti ir (ar) įrengti stadionus, sporto, žaidimų aikšteles, turgavietes, pavojingų medžiagų talpyklas ir saugyklas, sąvartynus, viešojo transporto stoteles;

3) statyti ir (ar) įrengti visų rūšių transporto priemonių ir (ar) mechanizmų stovėjimo ir saugojimo aikšteles oro linijų apsaugos zonose;

- 4) organizuoti renginius, susijusius su žmonių susibūrimu;
- 5) gadinti, užtvirti ar užversti kelius, skirtus privažiuoti prie elektros tinklų;
- 6) laidyti aitvarus ir skraidymo aparatų sportinius modelius, skraidyti bet kokio tipo skraidymo aparatais žemiau kaip 30 metrų virš aukščiausio oro linijos laido, išskyrus elektros tinklų naudotojų naudojamus elektros tinklų priežiūrai skirtus skraidymo aparatus;
- 7) stovėti visų rūšių transporto priemonėms ir (ar) mechanizmams po oro linijų laidais 330 kV ir aukštesnės įtampos oro linijų apsaugos zonose;
- 8) barstyti iš lėktuvų ir kitų skraidymo aparatų trąšas ir chemikalus ant 35 kV ir aukštesnės įtampos oro linijų, transformatorių pastočių, skirstyklų ir srovės keitimo stočių;
- 9) naudoti ugnį ir atlikti ugnies darbus, įrengti bei naudoti laužavietes, kepsnines, turistines virykles, laikinąsias lauko pirtis ir kitus atvirus arba uždarus ugnies šaltinius, taip pat bet kokius aukštos temperatūros, galinčius sukelti ugnį, įrenginius, išskyrus atvejį, nurodytą šio straipsnio 2 dalies 8 punkte;
- 10) sandėliuoti bet kokias medžiagas, išskyrus skirtas elektros tinklų statybos darbams vykdyti.

Elektros tinklų apsaugos zonose, Statybos įstatyme, Teritorijų planavimo įstatyme ar Lietuvos Respublikos energetikos ministro nustatyta tvarka negavus elektros tinklų savininko ar valdytojo pritarimo (derinimo) projektui ar numatomai veiklai, draudžiama:

- 1) statyti statinius ir (ar) įrengti įrenginius, išskyrus statinius ir įrenginius, kurių statyba draudžiama pagal šio straipsnio 1 dalį;
- 2) keisti pastato (patalpos, patalpų) ar inžinerinio statinio paskirtį;
- 3) rekonstruoti, griauti statinius ar išardyti įrenginius;
- 4) įrengti gyvūnų laikymo aikšteles, vielines užtvaras ir metalines tvoras;
- 5) atlikti įvairius kasybos, dugno gilinimo, žemės kasimo (lyginimo), sprogdinimo, melioravimo, užtvindymo darbus;
- 6) sodinti, auginti arba kirsti želdinius (išskyrus krūmus ir žolinius augalus);
- 7) mechanizuotai laistyti žemės ūkio kultūras;
- 8) naudoti ugnį ir atlikti ugnies darbus technologiniams procesams vykdyti;
- 9) įrengti visų rūšių transporto priemonių ir kitų mechanizmų stovėjimo aikšteles požeminių kabelių linijų apsaugos zonose;
- 10) dirbti smūginiais ir (ar) vibraciją sukeliančiais mechanizmais požeminių kabelių linijų apsaugos zonose;
- 11) keisti žemės paviršiaus altitudes daugiau kaip 0,3 metro (kasti gruntą arba užpilti papildomą grunto sluoksnį) požeminių ir povandeninių kabelių linijų apsaugos zonose;
- 12) nuleisti inkarus, plaukti su nuleistais inkarais ir kitais dugną siekiančiais įrankiais povandeninių kabelių linijų apsaugos zonose;
- 13) įvažiuoti transporto priemonėms ir kitiems mechanizmom, kurių aukštis su kroviniu arba be jo yra daugiau kaip 4,5 metro nuo kelio (žemės) paviršiaus oro linijų ir oro kabelių linijų apsaugos zonoje.

Elektros tinklų savininkas ar valdytojas nepritaria projektui ar numatomai veiklai, jeigu SŽNS įstatymo 25 straipsnio 2 dalyje nurodyti darbai pažeis elektros tinklų techninės saugos reikalavimus ir (ar) kels pavojų aplinkai, žmonių turtui, jų gyvybei ar sveikatai.

**2. Vadovaujantis SŽNS įstatymo III skyriaus vienuoliktojo skirsnio nuostatomis, elektroninių ryšių tinklų elektroninių ryšių infrastruktūros apsaugos zonos ir jose taikomos specialiosios žemės naudojimo sąlygos:**

2.1. Požeminių elektroninių ryšių tinklų laidinių linijų apsaugos zona – išilgai požeminių elektroninių ryšių tinklų laidinių linijų esanti žemės juosta, kurios ribos yra po vieną metrą į abi puses nuo šių laidinių linijų, vanduo virš jos ir žemė po šia juosta.

2.2. Plano dalies pakeitimu nustatomos elektroninių ryšių tinklų elektroninių ryšių infrastruktūros apsaugos zonos ribose vadovaujantis SŽNS įstatymo 46 str. taikomos šios specialiosios žemės naudojimo sąlygos:

Elektroninių ryšių tinklų elektroninių ryšių infrastruktūros apsaugos zonose draudžiama:

- 1) statyti, rekonstruoti, griauti statinius ir įrengti, išardyti įrenginius;
- 2) statyti, rekonstruoti, griauti statinius ir įrengti, išardyti įrenginius;
- 3) pilti druskas (išskyrus atvejus, kai druska barstomi keliai), sandėliuoti pašarus, trąšas, chemines ir kitas medžiagas, išskyrus medžiagas, skirtas elektroninių ryšių tinklų elektroninių ryšių infrastruktūros statybos darbams vykdyti;
- 4) vykdyti tiesioginius žemės gelmių geologinius tyrimus, kasybos, sprogdinimo darbus;
- 5) keisti žemės paviršiaus altitudes daugiau kaip 0,3 metro (kasti gruntą arba užpilti papildomą grunto sluoksnį) ar vykdyti požeminius darbus;
- 6) dirbti smūginiais ir (ar) vibraciją sukeliančiais mechanizmais;
- 7) naudoti ugnį ir atlikti ugnies darbus;
- 8) sodinti ir auginti želdinius (išskyrus žolinius augalus);
- 9) statyti ir (ar) įrengti visų rūšių transporto priemonių ir (ar) mechanizmų stovėjimo ir saugojimo aikštes.

Elektroninių ryšių infrastruktūros savininkas ar valdytojas nepritaria projektui ar numatomai veiklai, jeigu SŽNS įstatymo 46 straipsnio 1 dalyje nurodyti darbai trikdytų elektroninių ryšių tinklo ir (ar) elektroninių ryšių paslaugų veikimą, pažeistų elektroninių ryšių tinklo ir (ar) elektroninių ryšių paslaugų saugumą, viešojo elektroninių ryšių tinklo vientisumą.

---

**1 lentelė. Rietavo savivaldybės teritorijoje esančių magistralinių dujotiekių susijusios infrastruktūros apsaugos zonų plano dalies pakeitimo plano suvestiniai duomenys (apie patenkančius žemės sklypus)**

Eil. Nr.	Žemės sklypo kadastrinis numeris	Žemės sklypo unikalus numeris	Žemės sklypo adresas	Žemės sklypo suformavimo metai	Žemės sklypo paskirtis	Žemės sklypo naudojimo būdas	Žemės sklypo matavimų tipas	Esamos (įregistruotos) apsaugos zonos pavadinimas	Esamos apsaugos zonos įregistruotas plotas, ha	Anksčiau Planu nustatytos apsaugos zonos pavadinimas	Planu nustatytas ar patikslintas apsaugos zonos plotas, ha	Plano dalies pakeitimu nustatomos apsaugos zonos pavadinimas	Plano dalies pakeitimu nustatomos apsaugos zonos plotas, ha	Bendras esamos ir nustatomos apsaugos zonos plotas, ha
1.	6860/0010:211	4400-0880-9670	Rietavo sav., Rietavo sen., Pyvorų k.	2006-06-13	Žemės ūkio	Kiti Žemės ūkio paskirties žemės sklypai	Kadastriniai matavimai (LKS-94)	Magistralinių dujotiekių ir naftotiekių (produktotiekių) apsaugos zonos (III skyrius, penktasis skirsnis)	4.9551	Magistralinių dujotiekių ir naftotiekių (produktotiekių) apsaugos zonos (III skyrius, penktasis skirsnis)	4.9596	nekeičiama	nekeičiama	4.9596
								-	-	Elektroninių ryšių tinklų elektroninių ryšių infrastruktūros apsaugos zonos (III skyrius, vienuoliktasis skirsnis)	0.0020	-	-	-
								Elektros tinklų apsaugos zonos (III skyrius, ketvirtasis skirsnis)	1.5000	Elektros tinklų apsaugos zonos (III skyrius, ketvirtasis skirsnis)	0.0205	Elektros tinklų apsaugos zonos (III skyrius, ketvirtasis skirsnis)	0.0170	1.5170
2.	6807/0001:186	4400-0812-4065	Rietavo sav., Daugėdų sen., Vitkų k.	2006-03-14	Žemės ūkio	Kiti Žemės ūkio paskirties žemės sklypai	Kadastriniai matavimai (LKS-94)	Magistralinių dujotiekių ir naftotiekių (produktotiekių) apsaugos zonos (III skyrius, penktasis skirsnis)	0.7907	Magistralinių dujotiekių ir naftotiekių (produktotiekių) apsaugos zonos (III skyrius, penktasis skirsnis)	0.7191	nekeičiama	nekeičiama	0.7191
								-	-	Elektroninių ryšių tinklų elektroninių ryšių infrastruktūros apsaugos zonos (III skyrius, vienuoliktasis skirsnis)	0.0110	Elektroninių ryšių tinklų elektroninių ryšių infrastruktūros apsaugos zonos (III skyrius, vienuoliktasis skirsnis)	0.0079	0.0079
								-	-	Elektros tinklų apsaugos zonos (III skyrius, ketvirtasis skirsnis)	0.0117	Elektros tinklų apsaugos zonos (III skyrius, ketvirtasis skirsnis)	0.0191	0.0191
3.	6807/0001:214	4400-1627-0436	Rietavo sav., Daugėdų sen., Vitkų k.	2008-07-30	Žemės ūkio	Kiti Žemės ūkio paskirties žemės sklypai	Kadastriniai matavimai (LKS-94)	Magistralinių dujotiekių ir naftotiekių (produktotiekių) apsaugos zonos (III skyrius, penktasis skirsnis)	1.2096	Magistralinių dujotiekių ir naftotiekių (produktotiekių) apsaugos zonos (III skyrius, penktasis skirsnis)	2.2098	nekeičiama	nekeičiama	2.2098
								-	-	Elektroninių ryšių tinklų elektroninių ryšių infrastruktūros apsaugos zonos (III skyrius, vienuoliktasis skirsnis)	0.0909	Elektroninių ryšių tinklų elektroninių ryšių infrastruktūros apsaugos zonos (III skyrius, vienuoliktasis skirsnis)	0.0541	0.0541
								Elektros tinklų apsaugos zonos (III skyrius, ketvirtasis skirsnis)	0.0053	Elektros tinklų apsaugos zonos (III skyrius, ketvirtasis skirsnis)	0.0689	Elektros tinklų apsaugos zonos (III skyrius, ketvirtasis skirsnis)	0.1109	0.1162
4.	6807/0001:216	4400-1627-0903	Rietavo sav., Daugėdų sen., Vitkų k.	2008-07-30	Kita	Susiekimo ir inžinerinių tinklų koridorių teritorijos	Kadastriniai matavimai (LKS-94)	-	-	Magistralinių dujotiekių ir naftotiekių (produktotiekių) apsaugos zonos (III skyrius, penktasis skirsnis)	0.1176	nekeičiama	nekeičiama	0.1176
								-	-	Elektroninių ryšių tinklų elektroninių ryšių infrastruktūros apsaugos zonos (III skyrius, vienuoliktasis skirsnis)	0.0527	Elektroninių ryšių tinklų elektroninių ryšių infrastruktūros apsaugos zonos (III skyrius, vienuoliktasis skirsnis)	0.0482	0.0482
								-	-	Elektros tinklų apsaugos zonos (III skyrius, ketvirtasis skirsnis)	0.0360	Elektros tinklų apsaugos zonos (III skyrius, ketvirtasis skirsnis)	0.0441	0.0441
5.	6807/0001:215	4400-1627-0647	Rietavo sav., Daugėdų sen., Vitkų k.	2008-07-30	Kita	Susiekimo ir inžinerinių tinklų koridorių teritorijos	Kadastriniai matavimai (LKS-94)	Magistralinių dujotiekių ir naftotiekių (produktotiekių) apsaugos zonos (III skyrius, penktasis skirsnis)	0.0121	Magistralinių dujotiekių ir naftotiekių (produktotiekių) apsaugos zonos (III skyrius, penktasis skirsnis)	0.0121	nekeičiama	nekeičiama	0.0121
								-	-	Elektroninių ryšių tinklų elektroninių ryšių infrastruktūros apsaugos zonos (III skyrius, vienuoliktasis skirsnis)	0.0111	Elektroninių ryšių tinklų elektroninių ryšių infrastruktūros apsaugos zonos (III skyrius, vienuoliktasis skirsnis)	0.0012	0.0012

Eil. Nr.	Žemės sklypo kadastrinis numeris	Žemės sklypo unikalus numeris	Žemės sklypo adresas	Žemės sklypo suformavimo metai	Žemės sklypo paskirtis	Žemės sklypo naudojimo būdas	Žemės sklypo matavimų tipas	Esamos (įregistruotos) apsaugos zonos pavadinimas	Esamos apsaugos zonos įregistruotas plotas, ha	Anksčiau Planu nustatytos apsaugos zonos pavadinimas	Planu nustatytas ar patikslintas apsaugos zonos plotas, ha	Plano dalies pakeitimu nustatomos apsaugos zonos pavadinimas	Plano dalies pakeitimu nustatomos apsaugos zonos plotas, ha	Bendras esamos ir nustatomos apsaugos zonos plotas, ha
								-	-	Elektros tinklų apsaugos zonos (III skyrius, ketvirtasis skirsnis)	0.0044	Elektros tinklų apsaugos zonos (III skyrius, ketvirtasis skirsnis)	0.0048	0.0048
6.	6807/0001:224	4400-2675-7771	Rietavo sav., Daugėdų sen., Gudalių k.	2013-06-06	Žemės ūkio	Kiti Žemės ūkio paskirties žemės sklypai	Kadastriniai matavimai (LKS-94)	Magistralinių dujotiekių ir naftotiekių (produktotiekių) apsaugos zonos (III skyrius, penktasis skirsnis)	0.0018	Magistralinių dujotiekių ir naftotiekių (produktotiekių) apsaugos zonos (III skyrius, penktasis skirsnis)	0.0033	nekeičiama	nekeičiama	0.0033
								-	-	Elektroninių ryšių tinklų elektroninių ryšių infrastruktūros apsaugos zonos (III skyrius, vienuoliktasis skirsnis)	0.0001	-	-	-
								Elektros tinklų apsaugos zonos (III skyrius, ketvirtasis skirsnis)	0.0135	-	-	Elektros tinklų apsaugos zonos (III skyrius, ketvirtasis skirsnis)	0.0001	0.0136
7.	6807/0001:173	4400-0234-7395	Rietavo sav., Daugėdų sen., Gudalių k.	2004-03-07	Kita	Inžinerinės infrastruktūros teritorijos	Kadastriniai matavimai (LKS-94)	Magistralinių dujotiekių ir naftotiekių (produktotiekių) apsaugos zonos (III skyrius, penktasis skirsnis)	0.0004	Magistralinių dujotiekių ir naftotiekių (produktotiekių) apsaugos zonos (III skyrius, penktasis skirsnis)	0.0004	nekeičiama	nekeičiama	0.0004
								-	-	Elektroninių ryšių tinklų elektroninių ryšių infrastruktūros apsaugos zonos (III skyrius, vienuoliktasis skirsnis)	0.0001	-	-	-
								-	-	Elektros tinklų apsaugos zonos (III skyrius, ketvirtasis skirsnis)	0.0004	Elektros tinklų apsaugos zonos (III skyrius, ketvirtasis skirsnis)	0.0004	0.0004
<b>Bendras žemės sklypų, kuriems Plano dalies pakeitimu nustatomos elektros tinklų apsaugos zonos (III skyrius, ketvirtasis skirsnis) (kodas 106) plotas, ha</b>													0.1964	
<b>Bendras žemės sklypų, kuriems Plano dalies pakeitimu nustatomos elektroninių ryšių tinklų elektroninių ryšių infrastruktūros apsaugos zonos (III skyrius, vienuoliktasis skirsnis) (kodas 101) plotas, ha</b>													0.1114	

**2 lentelė. Laisvos valstybinės žemės teritorijos, kuriose plano dalies pakeitimu patikslintos nustatomos elektros tinklų apsaugos zonos**

Nesuformuoto žemės sklypo Eil. Nr.	Kadastro vietovė	Planuojamos apsaugos zonos pavadinimas	Planu nustatytas ar patikslintas apsaugos zonos plotas, ha	Plano dalies pakeitimu nustatomos apsaugos zonos plotas, ha	Nesuformuoto žemės sklypo centro koordinatė	Nesuformuoto sklypo naudotojo vardas, pavardė/įmonės pavadinimas
5VŽ	Paminijų k.	Magistralinių dujotiekių ir naftotiekių (produktotiekių) apsaugos zonos (III skyrius, penktasis skirsnis)	1,2149	Nekeičiama	6189809.468/ 374105.052	Nacionalinė žemės tarnyba prie Žemės ūkio ministerijos
		Elektros tinklų apsaugos zona (III skyrius, ketvirtasis skirsnis)	0,0136	0,0195		

**Specialiųjų žemės naudojimo sąlygų pavadinimai:**

Kodas	Reikšmė
101	Elektroninių ryšių tinklų elektroninių ryšių infrastruktūros apsaugos zonos (III skyrius, vienuoliktasis skirsnis)
106	Elektros linijų apsaugos zonos (III skyrius, ketvirtasis skirsnis)

**3 lentelė. Žemės sklypų, kurie patenka į Plano dalies keitimu tikslinamas ir nustatomas su magistralinių dujotiekių susijusios infrastruktūros apsaugos zonas, duomenys**

<b>Eil. Nr.</b>	<b>Savivaldybė</b>	<b>Žemės sklypo kadastrinis numeris</b>	<b>Žemės sklypo unikalus numeris</b>	<b>Žemės sklypo adresas</b>
1.	Rietavo	6860/0010:211	4400-0880-9670	Rietavo sav., Rietavo sen., Pyvorų k.
2.	Rietavo	6807/0001:186	4400-0812-4065	Rietavo sav., Daugėdų sen., Vitkų k.
3.	Rietavo	6807/0001:214	4400-1627-0436	Rietavo sav., Daugėdų sen., Vitkų k.
4.	Rietavo	6807/0001:216	4400-1627-0903	Rietavo sav., Daugėdų sen., Vitkų k.
5.	Rietavo	6807/0001:215	4400-1627-0647	Rietavo sav., Daugėdų sen., Vitkų k.
6.	Rietavo	6807/0001:224	4400-2675-7771	Rietavo sav., Daugėdų sen., Gudalių k.
7.	Rietavo	6807/0001:173	4400-0234-7395	Rietavo sav., Daugėdų sen., Gudalių k.